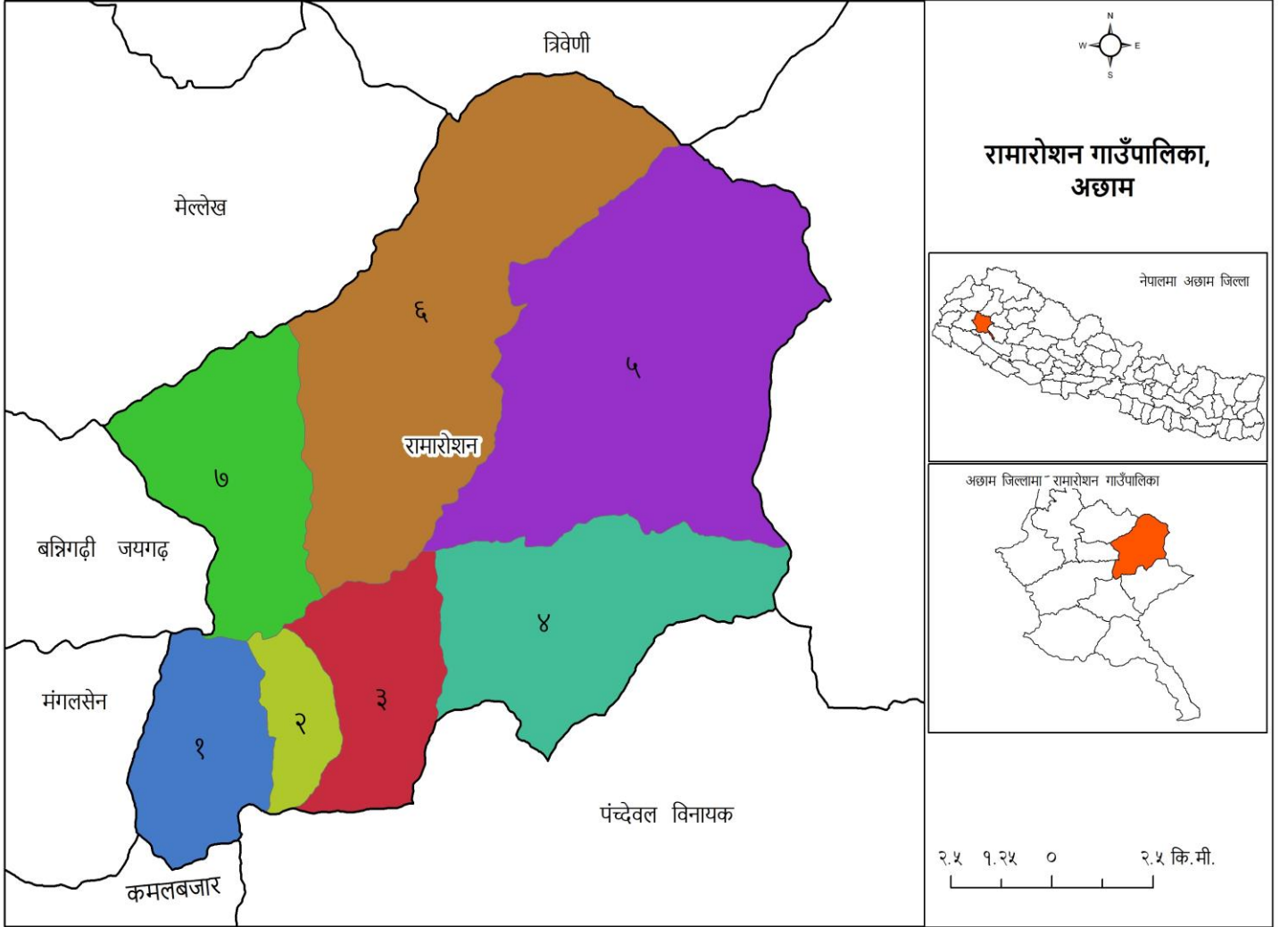


जलउपयोग गुरुयोजना तथा जीविकोपार्जन कार्यान्वयन योजना रामारोशन गाउँपालिका, अछाम



२०७६



रामारोशन गाउँकार्यपालिकाको कार्यालय
मुजाबगर, अछाम

प्राविधिक सहयोग : ग्रामीण जलश्रोत व्यवस्थापन परियोजना, तेस्रो चरण



रामारोशन गाउँपालिका गाउँकार्यपालिकाको कार्यालय

मुजाबगर, अछाम
सुदूरपश्चिम प्रदेश, नेपाल

प.सं :

च.नं. :

धन्यवाद ज्ञापन



स्थानीय तहलाइ नेपालको संविधान एवं स्थानीय सरकार सञ्चालन ऐन २०७४ ले दिएका अधिकार एवम् अन्य प्रचलित कानूनहरूको परीधि भित्र रहि स्थानीय स्रोत साधन एवं सम्पदाहरूको उचित व्यवस्थापन गर्ने कार्य अर्न्तगत आफ्ना क्षेत्रगत योजना निर्माण तथा कार्यान्वयन गर्ने अधिकार भए अनुरूप यस रामारोशन गाउँपालिकामा जलउपयोग गुरुयोजना तथा जीविकोपार्जन कार्यान्वयन योजनाका विभिन्न खुट्टिकिलाहरू सहभागितात्मक र समावेशी योजना प्रकृयाका माध्यमबाट सम्पन्न गर्दै गाउँपालिकाको गुरुयोजना तथा जीविकोपार्जन कार्यान्वयन योजनाको दस्तावेज तयार पार्न सफल भएका छौं। गाउँपालिका क्षेत्र भित्र प्रत्येक वडामा सघन सामाजिक र प्राविधिक विश्लेषणको आधारमा तयार पारिएको यस गुरुयोजनाले खानेपानी, सिँचाई, उर्जा, वातावरण तथा पर्यावरण संरक्षण, स्वच्छता तथा सरसफाइ प्रवर्द्धनका साथै जीविकोपार्जन सम्बन्धित योजनाहरूलाई समाविष्ट गरेको छ। विद्यमान स्थितिसँग अवगत हुनु र भविष्यका लागि योजना तयार पार्नुले मात्र नागरिकका अपेक्षा सम्बोधन गर्न सक्दैन। योजनाको सफल कार्यान्वयन पक्षलाई समेत लाभ प्राप्तिका लागि उत्तिकै ध्यान दिनु जरुरी हुन्छ। यस सन्दर्भमा यस गाउँपालिकाको जलउपयोग गुरुयोजना तथा जीविकोपार्जन कार्यान्वयन योजना निर्माणमा संलग्न गाउँपालिकाका सम्पूर्ण जननिर्वाचित प्रतिनिधिहरू, सम्पूर्ण राजनैतिक दल, समाजसेवी, बुद्धिजिवि, महिला, अगुवा कृषकहरू तथा गाउँपालिकाका कर्मचारीहरू लगायत गाउँपालिकामा क्रियाशिल विभिन्न संघ-संस्था तथा आम जनसमुदायहरूमा हार्दिक कृतज्ञता व्यक्त गर्न चाहन्छु। जलउपयोग गुरुयोजना तथा जीविकोपार्जन कार्यान्वयन योजना निर्माणमा प्राविधिक तथा आर्थिक सहयोग सहित प्रतिवेदन तयार गर्नमा सहयोग गर्ने ग्रामीण जलस्रोत व्यवस्थापन परियोजना, तेश्रो चरण (Rural Village Water Resources Management Project, RVWRMP- III), गाउँपालिका लगायत सम्बद्ध संस्था तथा सम्बन्धित विज्ञहरूमा विशेष आभार प्रकट गर्न चाहन्छु।

यस गाउँपालिकाले भविष्यमा आफ्नै स्रोतबाट सञ्चालन गर्ने जलस्रोत तथा जीविकोपार्जन सम्बन्धी योजनाहरू कार्यान्वयन गर्दा वा अन्य बाह्य निकायको सहयोगमा कार्यान्वयन गर्दा यस गुरुयोजनामा तय गरिएको प्राथमिकताक्रमको अनिवार्य रूपमा अनुशरण एवं पालना गर्ने तथा गराउने प्रतिबद्धता समेत व्यक्त गर्दछु। गाउँपालिका आफैले निर्माण गरेको जलउपयोग गुरुयोजनाको कार्यान्वयनमा समेत योजना निर्माणका समय जस्तै सरोकारवाला सम्पूर्ण महानुभावहरूको साथ सहयोग पाउनेमा आशातित हुँदै जलउपयोग गुरुयोजना तथा जीविकोपार्जन कार्यान्वयन योजनाको सफल कार्यान्वयनका लागि सम्पूर्णमा हार्दिक अपील गर्दछु।

भंकर बहादुर साउद
गाउँपालिका अध्यक्ष

विषय-सूची

१	अध्याय : परिचय.....	१
१.१	जलउपयोग गुरुयोजनाको अवधारणा तथा परिचय	1
१.२	जलउपयोग गुरुयोजनाको उद्देश्यहरु	2
१.३	जीविकोपार्जन कार्यान्वयन योजनाको मुख्य दृष्टिकोण तथा उद्देश्यहरु.....	2
१.४	जलउपयोग गुरुयोजना र सुशासन.....	3
१.५	जलउपयोग गुरुयोजनाले समेट्ने क्षेत्र	3
१.६	जलउपयोग गुरुयोजना तयारी प्रकृया तथा चरणहरु	5
१.६.१	तयारी तथा पुर्व योजना तर्जुमा चरण.....	5
१.६.२	क्षमता विकास चरण	5
१.६.३	अध्ययन चरण.....	5
१.६.४	योजना तर्जुमा चरण.....	6
१.६.५	कार्यान्वयन चरण	6
१.७	जलउपयोग गुरुयोजना तयारीका सैद्धान्तिक आधारहरु	7
१.७.१	राष्ट्रिय तथा अन्तर्राष्ट्रिय प्रचलित कानुनहरु.....	7
१.७.२	गाउँपालिकाको जलउपयोग गुरुयोजना तर्जुमा प्रकृया	8
१.७.३	जलउपयोग गुरुयोजना र जीविकोपार्जन कार्यान्वयन योजना तयारीका मुख्य मितिहरु.....	9
२	अध्याय : गाउँपालिकाको पार्श्वचित्र	११
२.१	अवस्थिति तथा भुगोल	11
२.२	गाउँपालिकाको जातिगत आधारमा घरधुरीहरुको विवरण	12
२.३	भु-उपयोग विवरण	13
२.४	प्रमुख खोलानालाहरु.....	14
२.५	जलउपयोग गुरुयोजनामा जलवायु परिवर्तन र जोखिम व्यवस्थापन.....	14
२.६	गाउँपालिकाको खाद्यान्न आपूर्तिको वर्तमान अवस्था.....	15
२.७	मौसमी पात्रो.....	16
२.८	स्थानीय दक्ष प्राविधिक जनशक्ति तथा मानव संसाधन.....	17
२.९	उपलब्ध सेवाकेन्द्र, कार्यालय तथा कार्यरत संघ संस्थाहरु.....	18
२.१०	स्थानीय निर्माण सामग्रीहरु उपलब्धताको अवस्था	18
२.११	विद्यमान सामुदायिक संस्था तथा सहकारीहरुको वर्तमान अवस्था	18

३ अध्याय : विद्यमान जलस्रोतको अवस्था र प्रयोग २०

३.१	विद्यमान जलस्रोतहरूको विश्लेषण.....	20
३.१.१	जलस्रोतको संख्या तथा प्रकारका आधारमा विश्लेषण.....	21
३.१.२	जलस्रोतहरूको क्षमता आधारमा विश्लेषण	21
३.१.३	जलस्रोतहरूको अवस्थितिका आधारमा विश्लेषण	22
३.१.४	जलस्रोतहरूको गुणस्तरका आधारमा विश्लेषण	23
३.१.५	जलस्रोतमा विवाद	24
३.२	विद्यमान खानेपानी, सरसफाइ तथा स्वच्छताको अवस्था विश्लेषण	24
३.२.१	विद्यमान खानेपानी योजनाहरू, लाभान्वित घरधुरी तथा सञ्चालन अवस्था	24
३.२.२	विद्यमान खानेपानी योजनाहरूको संस्थागत तथा मर्मत सम्भार व्यवस्थापनको अवस्था.....	24
३.२.३	गाउँपालिकास्तरीय सरसफाइ तथा स्वच्छताको विद्यमान अवस्था	25
३.२.४	संस्थागत तथा विद्यालयहरूको खानेपानी, सरसफाइ तथा स्वच्छताको अवस्था	26
३.२.५	स्वास्थ्य संस्था तथा क्लिनिक	26
३.२.६	खानेपानीको वर्तमान अवस्था तथा पहुँच	27
३.२.७	विद्यमान खानेपानी प्रयोगको सुविधास्तर विश्लेषण	28
३.३	विद्यमान सिँचाई योजनाहरूको सञ्चालन तथा मर्मत सम्भारको अवस्था	30
३.३.१	विद्यमान सिँचाई योजनाहरूको सञ्चालन अवस्था तथा लाभान्वित घरधुरीहरू	30
३.३.२	विद्यमान सिँचाई योजनाहरूको संस्थागत तथा मर्मत सम्भारको अवस्था	30
३.४	ग्रामीण जलउर्जा.....	31
३.४.१	विद्यमान जलउर्जा तथा लाभान्वित क्षेत्रहरू	31
३.४.२	विद्यमान जलउर्जा क्षेत्रका योजनाहरूको सञ्चालन तथा मर्मत सम्भारको संस्थागत अवस्था	31
३.५	वैकल्पिक तथा नविकरणीय उर्जा	31
३.५.१	विद्यमान वैकल्पिक उर्जाको अवस्था	31
३.५.२	वातावरण तथा पर्यावरण संरक्षणको विद्यमान अवस्था.....	32
३.६	निर्माणाधिन जलस्रोत सम्बन्धी योजनाहरूको वर्तमान अवस्था	32

४ अध्याय : परिकल्पना तथा रणनीति ३३

४.१	गाउँपालिकाको क्षेत्रगत परिकल्पना तथा योजना छनौटका आधारहरू	33
४.१.१	खानेपानी, सरसफाइ तथा स्वच्छता क्षेत्रको आवधिक परिकल्पना तथा रणनीतिहरू.....	33
४.१.२	सिँचाई तथा जीविकोपार्जन क्षेत्रको आवधिक परिकल्पना तथा रणनीतिहरू.....	34
४.१.३	वातावरण तथा पर्यावरण क्षेत्रको आवधिक परिकल्पना तथा रणनीतिहरू	34

४.१.४	ग्रामीण जलउर्जा क्षेत्रको आवधिक परिकल्पना तथा रणनीतिहरु	35
-------	---	----

५ अध्याय : जलउपयोग गुरुयोजना ३६

५.१	गाउँपालिकाको पञ्चवर्षीय तथा आवधिक योजना	36
५.१.१	बहुउपयोगी योजना प्रणाली	37
५.१.२	खानेपानी योजनाहरु	38
५.१.३	सिँचाई योजनाहरु	38
५.१.४	ग्रामीण उर्जा योजना	40
५.१.५	वातावरण तथा पर्यावरण	41
५.२	जलउपयोग गुरुयोजना कार्यान्वयन रणनीति	41
५.२.१	खानेपानी तथा सरसफाइ स्वच्छता रणनीति	42
५.२.२	गुरुयोजनाको कार्यान्वयनमा सुशासन तथा लैंगिक समावेशीकरण	43

६ अध्याय : जीविकोपार्जन कार्यान्वयन योजना ४४

६.१	रामारोशन गाउँपालिकाको जीविकोपार्जन कार्यान्वयन आवधिक योजना	44
६.१.१	बस्तु तथा सेवा विकास र विस्तार क्षेत्रका क्रियाकलापहरु	44
६.१.२	उत्पादन सम्बन्धि क्षेत्रका क्रियाकलापहरु	46
६.१.३	व्यवसाय तथा उद्यमशिलता विकास सम्बन्धि क्रियाकलापहरु	47
६.१.४	बजार विकास तथा प्रवर्द्धन सम्बन्धि क्षेत्रका क्रियाकलापहरु	48
६.१.५	घरवारी व्यवस्थापन तथा सिँचाई योजना	49
६.१.६	व्यावसायिक खेती तथा उत्पादनाका लागि प्राथमिकीकरण गरिएका मुख्य बालिहरु	50
६.१.७	जीविकोपार्जनकार्यान्वयन योजना रणनीति	52

७ अध्याय : गुरुयोजनाको अनुगमन,कार्यान्वयन तथा बजारीकरण..... ५३

७.१	जलउपयोग गुरुयोजना कार्यान्वयन तथा अनुगमन	53
७.२	जलउपयोग गुरुयोजनाको अद्यावधि	53
७.३	जलउपयोग गुरुयोजना बजारीकरण तथा परिचालन रणनीति	53

संलग्न तालिकाहरुको सुची :

तालिका नं. १	: जलउपयोग गुरुयोजना तयारीका प्रमुख चरण तथा मितिहरु	10
तालिका नं. २	: गाउँपालिकाको जातिगत आधारमा घरधुरी विवरण	13
तालिका नं. ३	: गाउँपालिकाको वडागत रुपमा भु-उपयोग सम्बन्धी विवरण	14
तालिका नं. ४	: वडागत रुपमा खाद्यान्न आपूर्तिको अवस्था	16

तालिका नं. ५ : गाउँपालिकाका महिला र पुरुषहरूको मौसमी काममा व्यस्त हुने अवस्था.....	17
तालिका नं. ६ : वडागत रुपमा उपलब्ध स्थानीय दक्ष जनशक्तिहरूको विवरण.....	17
तालिका नं. ७ : वडागत रुपमा उपलब्ध स्थानीय सेवाकेन्द्रहरू.....	18
तालिका नं. ८ : वडागत रुपमा सामुदायिक संस्थाहरूको वर्तमान अवस्था.....	19
तालिका नं. ९ : वडागत रुपमा जलस्रोतहरूको प्रकारका आधारमा विश्लेषण.....	21
तालिका नं. १० : वडागत रुपमा पानीका स्रोतहरूको क्षमता विश्लेषण.....	22
तालिका नं. ११ : वडागत रुपमा जलस्रोतहरूको अवस्थिति विश्लेषण.....	23
तालिका नं. १२ : वडागत रुपमा जलस्रोतहरूको गुणस्तर विश्लेषण.....	23
तालिका नं. १३ : घरायसी सरसफाइ तथा स्वच्छताको विद्यमान अवस्था.....	25
तालिका नं. १४ : स्वास्थ्य संस्थाबाट उपचार तथा परामर्श लिएका विरामी संख्या र रोगहरूको अवस्था.....	27
तालिका नं. १५ : वडागत रुपमा खानेपानी उपयोगको वर्तमान अवस्था.....	28
तालिका नं. १६ : खानेपानीको विद्यमान सुविधास्तर वर्गिकरण तथा विश्लेषण गर्ने सूचकहरू.....	29
तालिका नं. १७ : गाउँपालिकाको आधार वर्ष र गुरुयोजना समायोजन समयको घरधुरी र सुबिधास्तर.....	30
तालिका नं. १८ : गाउँपालिकाको वडागत रुपमा बैकल्पिक उर्जा प्रयोगको विद्यमान अवस्था.....	31
तालिका नं. १९ : निर्माणाधिन योजनाहरू र लाभान्वित घरधुरी विवरण.....	32
तालिका नं. २० : पञ्चवर्षीय योजनाहरूको सारांश विवरण.....	37
तालिका नं. २१ : प्रस्तावित बहुउपयोगी योजनाहरूको विवरण.....	37
तालिका नं. २२ : प्रस्तावित खानेपानी योजनाहरूको विवरण.....	38
तालिका नं. २३ : प्रस्तावित सिँचाई कुलो योजनाहरूको विवरण.....	39
तालिका नं. २४ : प्रस्तावित लघु सिँचाई योजनाहरूको विवरण.....	39
तालिका नं. २५ : प्रस्तावित लघुजलविद्युत् क्षेत्रका योजनाहरूको विवरण.....	40
तालिका नं. २६ : प्रस्तावित सुधारिएको पानीघट्ट क्षेत्रका योजनाहरूको विवरण.....	40
तालिका नं. २७ : प्रस्तावित बातावरण तथा पर्यावरण क्षेत्रका योजनाहरूको विवरण.....	41
तालिका नं. २८ : पालिकाको समग्र जीविकोपार्जनको पञ्चवर्षीय योजना विवरण.....	44
तालिका नं. २९ : पालिकाको बस्तु तथा सेवा विकास र विस्तारको पञ्चवर्षीय योजना विवरण.....	45
तालिका नं. ३० : गाउँपालिकाको बस्तु र सेवा विकास तथा विस्तार सम्बन्धि पञ्चवर्षीय योजनाको वडागत विवरण.....	45
तालिका नं. ३१ : गाउँपालिकाको जीविकोपार्जनका सम्बन्धि कृषिमा आधारित समग्र योजनाको विवरण.....	46
तालिका नं. ३२ : गाउँपालिकाको जीविकोपार्जनका सम्बन्धि कृषिमा आधारित योजनाको वडागत विवरण.....	47
तालिका नं. ३३ : गाउँपालिकाको व्यवसाय तथा उद्यमशिलता विकास सम्बन्धि योजनाको विवरण.....	48
तालिका नं. ३४ : गाउँपालिकाको पालिकाको बजार विकास तथा प्रवर्द्धन पञ्चवर्षीय योजना विवरण.....	49
तालिका नं. ३५ : गाउँपालिकाको बजार विकास तथा प्रवर्द्धन सहजताको आधारमा स्थान वा वडागत योजना विवरण.....	49
तालिका नं. ३६ : गाउँपालिकाको घरबारी व्यवस्थापन सम्बन्धि लक्ष.....	50
तालिका नं. ३७ : व्यवसायिक उत्पादनका लागि बडा अनुसार प्राथमिकिकरण गरिएका मुख्य बालिहरू.....	51

संलग्न चित्रहरूको सुची

चित्र नं. १ : जलउपयोग गुरुयोजना तथा जलस्रोत व्यवस्थापन कुर्सी.....	4
चित्र नं. २ : जलउपयोग गुरुयोजना तयारीका मुख्य चरण तथा खुडकिलाहरू.....	7
चित्र नं. ३ : गाउँपालिकाको जातिगत आधारमा घरधुरी विश्लेषण.....	12
चित्र नं. ४ : गाउँपालिकाको भु-उपयोग सम्बन्धी अवस्था विश्लेषण.....	13
चित्र नं. ५ : गाउँपालिकाको खाद्यान्न आपूर्तिको अवस्था विष्णेशण.....	15
चित्र नं. ६ : गाउँपालिकाका मानिसहरूको मौसमी काममा व्यस्त हुने अवस्था.....	16

चित्र नं. ७ : गाउँपालिकामा उपलब्ध जलस्रोतहरूको अवस्था विश्लेषण	20
चित्र नं. ८ : जलस्रोतहरूको उलब्धता र प्रकारका आधारमा विश्लेषण	21
चित्र नं. ९ : जलस्रोतहरूमा उपलब्ध पानीको परिमाणका आधारमा विश्लेषण	21
चित्र नं. १० : उपलब्ध जलस्रोतहरूको अवस्थिति तथा उचाइका आधारमा विश्लेषण	22
चित्र नं. ११ : विद्यमान जलस्रोतहरूमा उपलब्ध पानीको गुणस्तर विश्लेषण	23
चित्र नं. १२ : विभिन्न रोगहरू सम्बन्धी स्वास्थ्य संस्थाहरूको तथ्यांक विश्लेषण	26
चित्र नं. १३ : गाउँपालिकाको विद्यमान खानेपानीको अवस्था विश्लेषण	27
चित्र नं. १४ : घरघुरीहरूले वर्तमान खानेपानीको सुविधास्तर विश्लेषण	29
चित्र नं. १५ : क्षेत्रगत योजनाहरूको अनुमानित लागत तथा प्रस्तावित घरघुरी विवरण	36

संलग्न अनुसूचिहरूको सुची

अनुसूचि नं. १	टोल स्तरीय जनसंख्या तथा घरघुरीहरूको विवरण
अनुसूचि नं. २	टोल अनुसार कृषि तथा अन्य पेशागत विवरण
अनुसूचि नं. ३	टोल स्तरीय सरसफाइको विद्यमान अवस्था
अनुसूचि नं. ४	विद्यमान सामुदायिक संस्थाहरूको हालको अवस्था
अनुसूचि नं. ५	विद्यमान सहकारी संस्थाहरूको वर्तमान सञ्चालन अवस्था
अनुसूचि नं. ६	विद्यमान विद्यालय तथा संस्थागत सरसफाई र खानेपानीको वर्तमान अवस्था
अनुसूचि नं. ७	विद्यमान जलस्रोतहरूको क्षमता, प्रकार, अवस्थिती लगायतको विस्तृत विवरण
अनुसूचि नं. ८	स्वास्थ्यचौकी बाट प्राप्त स्वास्थ्य सम्बन्धीविवरण
अनुसूचि नं. ९	गाउँपालिकामा विभिन्न स्थानीय सामाग्रीहरूको उपलब्धताको अवस्था
अनुसूचि नं. १०	टोल अनुसार खानेपानी प्रयोगको वर्तमान अवस्था
अनुसूचि नं. ११	टोल अनुसार खानेपानी वर्तमान सुविधास्तर तथा कठिनता विप्लेषण
अनुसूचि नं. १२	विद्यमान खानेपानी योजनाहरूको सञ्चालन अवस्था
अनुसूचि नं. १३	विद्यमान खानेपानी योजनाहरूको मर्मत सम्भार तथा संस्थागत अवस्था
अनुसूचि नं. १४	विद्यमान परम्परागत सिँचाइकुलो योजनाहरूको सञ्चालन तथा व्यवस्थापन को अवस्था
अनुसूचि नं. १५	विद्यमान आधुनिक तथा लघु सिँचाई योजनाहरूको सञ्चालन तथा व्यवस्थापन को अवस्था
अनुसूचि नं. १६	विद्यमान सुधारिएको तथा परम्परागत घट्ट योजनाहरूको वर्तमान सञ्चालन अवस्था
अनुसूचि नं. १७	विद्यमान लघुजलविद्युत् योजनाहरूको हालको सञ्चालन तथा मर्मत सम्भारको अवस्था
अनुसूचि नं. १८	विद्यमान बहुउद्देश्यीय योजनाहरूको हालको सञ्चालन तथा मर्मत सम्भारको अवस्था
अनुसूचि नं. १९	निर्माणाधिन जलश्रोत सम्बन्धी योजनाको वर्तमान अवस्था
अनुसूचि नं. २०	तर्जुमा गरिएका बहुउपयोगी योजनाहरूको प्राथमिकताक्रम अनुसारको सुचि
अनुसूचि नं. २१	तर्जुमा गरिएका खानेपानी योजनाहरूको प्राथमिकताक्रम अनुसारको सुचि
अनुसूचि नं. २२	तर्जुमा गरिएका परम्परागत सिँचाइ योजनाहरूको प्राथमिकताक्रम अनुसारको सुचि
अनुसूचि नं. २३	तर्जुमा गरिएका आधुनिक तथा लघु सिँचाई योजनाहरूको प्राथमिकताक्रम अनुसारको सुचि
अनुसूचि नं. २४	तर्जुमा गरिएका लघुजलविद्युत् योजनाहरूको प्राथमिकताक्रम अनुसारको सुचि
अनुसूचि नं. २५	तर्जुमा गरिएका सुधारीएको पानीघट्ट प्राथमिकता क्रम योजनाहरूको सुचि
अनुसूचि नं. २६	तर्जुमा गरिएका वातावरण तथा जलवायु परिवर्तन अनुकुलन सम्बन्धी योजनाहरूको सुचि

१ अध्याय : परिचय

१.१ जलउपयोग गुरुयोजनाको अवधारणा तथा परिचय

नेपालको संविधान २०७२ बाट प्राप्त अधिकार, स्थानीय सरकार सञ्चालन ऐन २०७४ मा उल्लेखित अधिकार क्षेत्रहरु, दीगो विकास लक्ष्य (सन् २०१६-२०३०) क्षेत्रगत विकास योजनाहरु, राष्ट्रिय तथा अन्तर्राष्ट्रिय लक्ष्यहरुलाई प्राप्त गर्न र प्रभावकारी जलस्रोत व्यवस्थापनद्वारा नागरिकको मौलिक अधिकार सुरक्षण गर्न व्यवस्थित योजना तर्जुमा गर्न आवश्यक देखिन्छ। यसरी संविधान, ऐन नियमावलिहरुले गरेका प्रबन्ध तथा दीगो विकास लक्ष्यहरु हासिल गर्नमा जलउपयोग गुरुयोजनाले गाउँपालिकाहरुलाई एकीकृत जलस्रोत व्यवस्थापन गर्न योगदान पुर्याउने देखिएको छ। यसका अतिरिक्त गुरुयोजनाको कार्यान्वयन पश्चात् जलवायु परिवर्तन तथा सेवाहरुको न्यायोचित वितरण तथा सेवाहरुमा विद्यमान असमानता घटाउन सहयोग पुऱ्याउनुका साथै स्थानीय स्तरमा उन्नत जीविकोपार्जनका अवसरहरुमा सुधार हुने विश्वास गरिएको छ। नेपाल सरकारको नीति नियमहरु, अन्तर्राष्ट्रिय स्तरमा जनाएका प्रतिवद्धता तथा छलफल, एकीकृत जलस्रोत व्यवस्थापन कार्यक्रम र यस क्षेत्रमा प्राप्त भएको अनुभवका आधारमा हेल्थटास स्विस् इन्टर कोपरेसन नेपालले सन् २००१ देखि नै जलउपयोग गुरुयोजना (Water Use Mater Plan) का पद्धतिहरुलाई अगाडै आएको छ भने यसको महत्व र प्रभावकारितालाई बुझेर अन्य संस्थाहरुले पनि अनुसरण गर्दै आएका छन्। त्यस्तै नेपाल सरकार र फिनल्याण्ड सरकारको संयुक्त सहयोगमा सञ्चालित ग्रामीण जलस्रोत व्यवस्थापन परियोजना (Rural Village Water Resources Management Project) ले सन् २००६ देखि नै जलउपयोग गुरुयोजनालाई परियोजना क्रियाकलापको आधार बिन्दु मान्दै स्थानीय निकायहरुमा परियोजनाका क्रियाकलापहरु सञ्चालन गर्दै आएको छ। हाल सम्म नेपालमा विभिन्न संघ संस्था मार्फत साविकका दर्जनौ गाविसहरुमा जलउपयोग गुरुयोजना तयार भई सफल कार्यान्वयनमा आएका छन्। जलउपयोग गुरुयोजनाको सफल सिकाईका आधारमा हाल एशिया तथा अफ्रिका मूलुकका केही देशहरुमा समेत लोकप्रिय बन्दै गईरहेको छ। जलस्रोतको योजना तयार गर्न गुरुयोजना एक एकीकृत, सहभागितात्मक र समावेशी प्रकृया हो। यो प्रकृयाले स्थानीय स्तरमा पानीको प्रयाप्तता र पानीको आवश्यकतालाई सुनिश्चित गर्दछ। साथै स्थानीय समुदायमा पिछडिएका समुहहरुलाई आफ्नो समुदाय वा समुदाय समुदायका बीचमा पानीको समानुपातिक वितरणको लागि अधिकार र शसक्तिकरणको लागि साभा थलो प्रदान गर्दछ।

नेपालको संविधान तथा अन्य कानुनी प्राबधान :

संविधानको भाग-३ मा रहेको मौलिक हक र कर्तव्यमा उल्लेखित

- धारा ३० को उपधारा १ मा स्वच्छ वातावरणको हकमा “ प्रत्येक नागरिकलाई स्वच्छ र स्वस्थ वातावरणमा वाचन पाउने हक हुनेछ। ”
- धारा ३ : उपधारा ४ मा स्वास्थ्य सम्बन्धी हकमा “प्रत्येक नागरिकलाई स्वच्छ खानेपानी तथा सरसफाइमा पहुँचको हक हुनेछ।”

स्थानीय तहको अधिकारको सूचीमा :

- खानेपानी, साना जलविद्युत आयोजना, बैकल्पिक उर्जा भनी उल्लेखित छ।

स्थानीय सरकार सञ्चालन ऐन २०७४ :

-परिच्छेद-६, योजना तर्जुमा तथा कार्यान्वयन, २४ मा योजना बनाई कार्यान्वयन गर्ने:

“ गाउँपालिका तथा नगरपालिकाले आफ्नो अधिकार क्षेत्र भित्रका विषयमा स्थानीय स्तरको विकासका लागि आवधिक, वार्षिक, रणनीतिगत विषय क्षेत्रगत योजना बनाई कार्यान्वयन गर्नु पर्नेछ। ” भनी उल्लेख गरेको।

जलउपयोग गुरुयोजना परिचय :

कुनै निश्चित स्थानमा उपलब्ध पानीका स्रोतहरुको विकास र न्यायोचित तथा समतामूलक वितरण गर्नका लागि समुदायकै सहभागितामा तयार गरिने जलस्रोत क्षेत्रको आवधिक योजना जलउपयोग गुरुयोजना हो। जलउपयोग गुरुयोजनामा उपलब्ध जलस्रोतहरु विश्लेषण, लागत अनुमान, सहयोगी सरोकारवाला पहिचान गर्नुका साथै लगानी नीति, लक्ष्य, परिकल्पना समेत समेटिन्छ। गुरुयोजना समुदायको क्षमता विकास गर्न, स्रोतहरुको विवेकपूर्ण उपयोग गर्न, वातावरण सुरक्षण गर्न, पानीको बहुउपयोगीता गर्न, जलस्रोत सम्बन्धी विवाद समाधान गर्नका साथै सुशासन कायम गरि संस्थागत क्षमता अभिवृद्धी गर्न समेतका लागि क्षेत्रगत योजना तर्जुमाको दीर्घकालिन औजारका रुपमा लिन सकिन्छ।

१९९२ मा रियोदिजनरियोमा सम्पन्न सयुक्त राष्ट्र संघका वातावरण र विकास सम्मेलनको एजेण्डा २१ मा एकीकृत जलस्रोत व्यवस्थापन सम्बन्धी अवधारणालाई अनुमोदन गरेको। उक्त सम्मेलनले एकीकृत जलस्रोतको सिद्धान्त भनि निम्न बुदाँ पारित गरेको छ :

- शुद्ध पानी सिमित र जोखिमपूर्ण अवस्थामा रहेको छ, जुन बाँच्न विकास गर्न तथा वातावरणीय दृष्टीकोणले अत्यावश्यक छ।
- पानीको विकास र व्यवस्थापन व्यवस्थापन सहभागितात्मक विधिको आधारमा हुनु पर्छ जसले उपभोक्ता, योजनाविद्, नीति निर्मातालाई समाहित गर्दछ।
- पानीको सुरक्षात्मक व्यवस्थापन मा महिलाहरुको भूमिका महत्वपूर्ण हुन्छ।
- पानी सामुदायिक वस्तु हुनुका साथै यसको सामाजिक र आर्थिक रुपले उच्च महत्व रहेको छ।

पानीको उपलब्धता र मात्रा सम्बन्धित भूगोल अनुसार फरक फरक हुन सक्छ । जसले समय समयमा यसका विविध उपयोग र स्वामित्वलाई लिएर उपभोक्ताहरू बीच वैमनश्यता, विवाद र कहिले काही संघर्षका स्थिति समेत उत्पन्न हुने गरेको देखिन्छ । तसर्थ दीगो विकासका लागि जलस्रोत विकासका विभिन्न क्षेत्रहरू जस्तै: खानेपानी, सिँचाई, जलविद्युत, वातावरण तथा पर्यावरण आदि संग संगै र एक अर्कालाई सहयोग पुर्याउने किसिमले लैजानुपर्ने हुन्छ । यसरी गाँउपालिका क्षेत्र भित्र जल क्षेत्रका सम्पूर्ण आवश्यकताहरू संग संगै सम्बोधन गर्न, जलस्रोतका विविध पक्षहरूबीच सामन्जस्यता कायम गर्न र पर्यावरणमा सन्तुलन कायम गर्न एकीकृत जलस्रोत व्यवस्थापनको समष्टिगत अवधारणालाई अवलम्बन गरि सहभागिता मूलक योजना तर्जुमा गर्नु आवश्यक देखिन्छ ।

राज्यको पुर्नसंरचना पश्चात निर्माण गरिएका पालिकाहरूको अधिकार क्षेत्र, नागरिकका अपेक्षा तथा संविधानले गरेको परिकल्पना परिपूर्ति गर्न जलउपयोग गुरुयोजनामा आधारित योजनाकार्यान्वयनको सफल इतिहासले पालिकाहरूको क्षेत्रगतपरिकल्पना साकार पार्न अभै भूमिका खेल्ने देखिन्छ । एकिकृत जलस्रोत व्यवस्थापन को समग्र पक्षहरूको विश्लेषण, स्पष्ट कार्यान्वयन सम्बन्धी परिकल्पना सहितको लक्ष्य र गुरुयोजना निर्माणमा प्रयोग गरिएका सान्दर्भिक औजारहरू तथा सरोकारवालाहरूसंगको समन्वय तथा साभेदारिले भविष्यमा योजना कार्यान्वयन समेत सफल हुनुका साथै पालिकामा यस क्षेत्रको दीगो विकास हुने प्रवल सम्भावना देखिन्छ ।

१.२ जलउपयोग गुरुयोजनाको उद्देश्यहरू

जलउपयोग गुरुयोजनाको उद्देश्य भनेको स्थानीय स्तरमा जलस्रोतको प्रभावकारी, समानुपातिक, पारदर्शी र दक्ष रूपले पानीको बहुउपयोग गर्न एकीकृत योजनाको विकास गर्नु हो । यस योजनाले आफ्नो समुदायभित्र र समुदाय-समुदायका बीचमा जलस्रोतको सही उपयोग, समानुपातिक वितरण तथा बाँडफाड मार्फत दीगो रूपमा सबै प्रकारका आवश्यकताहरू पुरा गर्न सुनिश्चितता प्रदान गर्दछ ।

जलउपयोग गुरुयोजनाका विशिष्ट उद्देश्यहरू यसप्रकार छन्

- सम्बन्धित भूगोल भित्रको बस्तु स्थिति पत्ता लगाउनुका साथै जलस्रोतसंग सम्बन्धित सुचना तथा सुविधाहरू पहिचान गर्ने ।
- पानीका उपलब्ध सबै स्रोतहरूको विश्लेषण गरी स्रोतहरूको न्यायोचित र विवेकपूर्ण वितरण गर्ने साथै योजना प्रति अपनत्वको भावनाको विकास गरी निर्मित संरचनाहरूलाई दीगो बनाउन ।
- जलस्रोतहरूको बहुउपयोग गर्नको लागि अल्पकालिन, मध्यकालिन र दीर्घकालिन योजना तय गरि यस क्षेत्रमा दीर्घकालिन लगानी प्राप्त गर्ने ।
- वातावरणीय दीगोपनाको साथै जल सम्बन्धी भौतिक पुर्वाधारहरू र तिनको दीगो व्यवस्थापनको संस्थागत र वित्तीय व्यवस्थापन सुनिश्चित गर्न ।
- जलस्रोत क्षेत्रको लगानी नीति तथा दुरदृष्टी (VISION) निर्माण गरि लक्ष्य हासिल गर्न आन्तरिक तथा बाह्य स्रोत तथा सरोकारवाला पहिचान गर्न ।
- पालिका स्तरका जलस्रोत र यस संग सम्बन्धित प्राकृतिक स्रोतहरूको संरक्षण गर्न, पालिकालाई पूर्ण सरसफाइ र स्वच्छता प्रवर्द्धन गर्ने ।
- जलस्रोत, सरसफाइ र स्वच्छताको क्षेत्रमा पारदर्शीता, सहभागिता र जवाफदेहिताको अभ्यासको माध्यमबाट सुशासन प्रवर्द्धन गर्ने ।

१.३ जीविकोपार्जन कार्यान्वयन योजनाको मुख्य दृष्टिकोण तथा उद्देश्यहरू

समुदायको जीविकोपार्जन सुधार तथा आय आर्जन बृद्धिको लागि व्यवसाय तथा उद्यमशिलता विकास र प्रवर्द्धन महत्वपूर्ण क्षेत्रको रूपमा रहेको छ । उत्पादनका स्रोतहरूको उपलब्धता, कच्चा पदार्थको सहज उपलब्धता, प्रविधिसँग सम्बन्धित ज्ञानको प्रयाप्तता, सिपको विकास, बजारको उपलब्धता जस्ता कुराहरूले व्यवसाय तथा उद्यमलाई प्रभाव पारेको हुन्छ । यसप्रकार जीविकोपार्जन कार्यान्वयन योजनाले समुदायमा विद्यमान रहेको स्रोत साधनहरूको पहिचान, सहक्षेत्र विश्लेषण तथा खडकिएका अभावहरू तथा समस्याहरूको पहिचान गरि भावि कार्यान्वयनमा सहजता ल्याउछ ।

जीविकोपार्जन कार्यान्वयन योजनाका विशिष्ट उद्देश्यहरु यसप्रकार छन् :

- यसले समुदायमा विद्यमान रहेका स्थानीय स्रोत साधनहरुको पहिचान तथा सम्भाव्यता अध्ययन गरी भावि कार्यान्वयनको मार्गदर्शन प्राप्त गर्दछ ।
- समुदायलाई स्थानीय स्रोत साधनहरुको उपयोगिता, त्यसको परिचालन तथा महत्वको बोध गराउने ।
- सम्भावित सह क्षेत्रहरुको विश्लेषण गरी भावि कार्यान्वयनका लागि सम्भावित क्रियाकलापहरुको प्राथमिकता क्रम तय गरी कार्यान्वयनको पाटोमा सहजता ल्याउने ।
- समुदायलाई जीविकोपार्जन क्षेत्रको आवधिक परिकल्पना तथा लक्ष निर्धारणमा सहयोग पुर्याउने
- समुदायलाई स्रोत साधनहरु लगायत क्षेत्रगत लगानी जुटाउनमा सहजता ल्याउने
- सरोकारवालाहरुलाई निर्विवादित वातावरणमा लगानी गर्न तथा क्रियाकलापहरु कार्यान्वयनमा सहजता हुने ।

१.४ जलउपयोग गुरुयोजना र सुशासन

जलउपयोग गुरुयोजना जलस्रोत, सरसफाइ र स्वच्छताको क्षेत्रमा सुशासन प्रवर्द्धन गर्ने एउटा प्रभावकारी प्रकृया एवं औजार हो । जलउपयोग गुरुयोजना तर्जुमा प्रकृया समष्टीगतरूपमा पारदर्शीता, सहभागिता र जवाफदेहिताको अभ्यास हो । यसले लैङ्गिक समानता तथा सामाजिक समावेशिकरणलाई विशेष जोड दिएको छ । जलउपयोग गुरुयोजनाको तर्जुमा सम्बन्धित पालिकामा बसोवास गर्ने सबै घरधुरीको सहभागितामा गठित पालिका स्तरीय मूल समिति र वडा स्तरीय उप समितिहरुले गर्दछन् । यी समितिहरुले नै आ-आफ्नो क्षेत्रमा जलउपयोग गुरुयोजना तर्जुमाको लागि समन्वय, सामाजिक परिचालन र नेतृत्व गर्दछन् । यी सबै समितिहरुमा उक्त क्षेत्रमा बसोवास गर्ने महिला तथा विभिन्न जातजातीहरुको समानुपातिक प्रतिनिधित्व सुनिश्चित गरिएको हुन्छ ।

जलउपयोग गुरुयोजना तर्जुमा गर्ने क्रममा पालिका भित्र रहेका जलस्रोतहरुको पहिचान र तिनलाई के मा उपयोग गर्ने भन्ने निर्णय पालिका भित्र बसोवास गर्ने सबैको सहभागितामा गरिन्छ । यस्तो निर्णय प्रकृयामा सम्भव भए सम्म प्रत्येक घरधुरीबाट कम्तिमा पनि एक जना महिला र एक जना पुरुष सदस्य सहभागी हुनु पर्ने प्रावधान गरिएको छ । यस योजनामा जलस्रोत र सरसफाइको क्षेत्रमा कार्यान्वयन गरिने परियोजनाहरुको निर्विवादित प्राथमिकताक्रम तोकिएको हुन्छ । उक्त प्राथमिकताक्रम अनुसार परियोजनाहरुको परिचालन तथा कार्यान्वयन गर्न गराउन सम्बन्धित पालिकाले सक्रिय भूमिका निर्वाह गर्नेछ । जलउपयोग गुरुयोजना तर्जुमा लागि स्पष्ट रूपमा परिभाषित चार वटा चरणका १७ वटा खुड्किलाहरु छन् । प्रत्येक खुड्किलामा के के क्रियाकलापहरु गरिन्छ र को को सहभागी हुन्छन् भन्ने कुरा सम्बन्धित सबैलाई अग्रिम जानकारी गराइन्छ ।

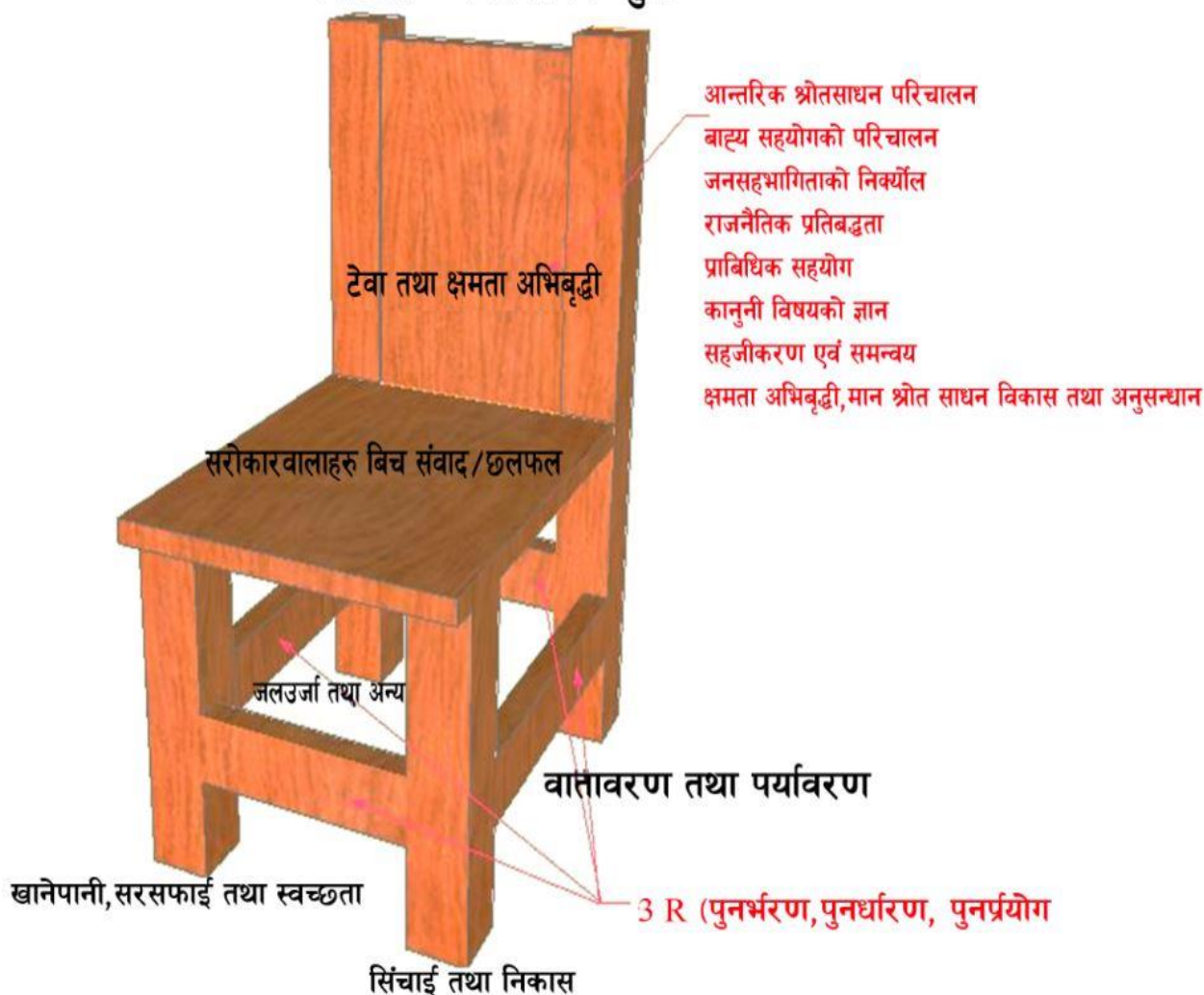
१.५ जलउपयोग गुरुयोजनाले समेट्ने क्षेत्र

कुनै निश्चित क्षेत्र भित्र अवस्थित पानीका स्रोतहरु (पृथ्वीको सतह माथी वा सतहका वा सतह भित्रका) को व्यवस्थापनगरी दीगो उपयोग गर्न गुरुयोजनाले समेट्ने क्षेत्रहरुलाई जलस्रोत व्यवस्थापनकुर्सीका माध्यमबाट व्याख्या गर्ने गरिन्छ

- ❖ **जलस्रोत व्यवस्थापनकुर्सी** : जलउपयोग गुरुयोजनालाई विद्यमान कानुनी प्रावधानहरु अनुसार निर्माण गर्न तथा गुरुयोजना तयारीलाई सहज बनाउनुका साथै योजना निर्माण प्रकृयालाई ब्यवस्थित रूपमा सञ्चालन गर्नका लागि जलउपयोग व्यवस्थापनकुर्सीको अवधारणालाई अवलम्बन गरिएको छ । यो अवधारणा सरोकारवालाहरुको बुझाईमा एकरूपता ल्याउन निकै प्रभावशाली औजारका रूपमा रहेको छ । जलस्रोत व्यवस्थापनकुर्सीले औल्याएका र गुरुयोजनाले समेट्ने ४ (चार) वटा क्षेत्रहरुको चर्चा तल गरिएको छ ।
- ❖ **खानेपानी तथा सरसफाइ** : खानेपानीका योजनाहरु (नयाँ, मर्मत, पुर्ननिर्माण, सेवा बिस्तार र सतह, भुमिगत, वर्षात आदि), स्रोत सुधार तथा संरक्षण, स्वच्छता, सरसफाइ र चर्पी निर्माण, व्यक्तिगत, घरेलु तथा वातावरणीय सरसफाई खुला दिसा मुक्त तथा पूर्ण सरसफाइ योजना र योजनाहरुको सञ्चालन तथा मर्मत सम्भार रणनीति आदि ।

- ❖ **सिँचाई तथा निकास** : परम्परागत कुलो सिँचाई योजना र लघु तथा आधुनिक पोखरी सिँचाई योजनाहरु र ढल निकास । परम्परागत सिँचाई (कुलो,नहर) प्रणाली हालको सिँचाई प्रणालीहरुको मर्मत सम्भार तथा पुनःनिर्माण आदि । आधुनिक सिँचाई (फोहरा सिँचाई, थोपा सिँचाई, प्लाष्टिक पोखरी) करेसावारीको लागि लघु सिँचाई, खेर जाने पानीको उचित निकास तथा घरवारी व्यवस्थापनमा प्रयोग ।
- ❖ **वातावरण तथा पर्यावरण** : स्रोतसुधार तथा संरक्षण, स्रोतहरुको पुर्नभरण, पुनर्धारण तथा पुनप्रयोग क्रियाकलापहरु, वर्षातको पानी संकलन, विभिन्न पोखरीहरु निर्माण तथा (मनोरञ्जनात्मक र धार्मिक, माछापोखरी, आहाल), बन व्यवस्थापन, चरन क्षेत्रहरुको व्यवस्थित विकास, पाखो तथा गह्रा सुधार, नदी नियन्त्रण, पहिरो नियन्त्रण, वातावरणीय सरसफाई आदि ।
- ❖ **जलशक्ति र अन्य** : परम्परागत तथा सुधारिएको पानीघट्ट, साना जलविद्युत उत्पादन आदि । पानीमिल, सुधारिएको घट्ट, घरेलु उद्योगका लागि पानी, लघु जलविद्युत योजना, माछा पोखरी, जनावरका लागि पानी, धार्मिक प्रयोजनका एवं जलक्रिडास्थलका लागि पानी, उन्नत स्तरको जीविकोपार्जन लघुवित्त विकास (सामुदायिक संस्था र सहकारी)

जलश्रोत व्यवस्थापन कुर्सी



चित्र नं. १ : जलउपयोग गुरुयोजना तथा जलस्रोत व्यवस्थापन कुर्सी

१.६ जलउपयोग गुरुयोजना तयारी प्रकृया तथा चरणहरु

जलउपयोग गुरुयोजनाको अन्तिम प्रतिवेदन पालिकास्तरमा गरिएका श्रृंखलाबद्ध क्रियाकलापहरुको नतिजा हो । यी क्रियाकलापहरुमा फिल्डस्तरमा गरिएका क्रियाकलापहरु, कार्यालयमा गरिएका अध्ययनहरु, संस्थागत विकासका कार्यहरु र क्षमता विकासका क्रियाकलापहरु पर्दछन् । फिल्डमा गरिएका कार्यहरुमा प्राथमिक तथ्याङ्क संकलन जस्तै जनसंख्या, स्वास्थ्य, सरसफाई, पानीका स्रोतहरु, विद्यमान सुविधा तथा योजनाहरुको विवरण आदि । यस्तै संस्थागत विकास कार्यमा विभिन्न संस्था, समिति तथा निकायहरुको जानकारी पर्दछन् । यस्तै क्षमता विकासमा विभिन्न तहमा उपलब्ध गराइएका औपचारिक तालिमहरु, भेलाहरु तथा जनचेतना अभिवृद्धिका क्रियाकलापहरु पर्दछन् । गुरुयोजना तयारी कार्यलाई एकरूप बनाउन तथा यस कार्यमा समुदायको सहभागिता सुनिश्चित गर्न चरणबद्ध कार्यपद्धति निर्माण गरि कार्यान्वयनमा ल्याईएको छ । यस प्रक्रियामा निम्न अनुसारका पाँचवटा चरण अन्तर्गत १७ वटा खुड्किलामा आधारित रही जलउपयोग गुरुयोजनाको कार्य सम्पादन गरिन्छ ।

१.६.१ तयारी तथा पूर्व योजना तर्जुमा चरण

जलउपयोग गुरुयोजनाको प्रारम्भिक चरण भित्र स्थानीय तह (गाउँपालिका र नगरपालिका) हरुको आवश्यकता, उत्सुकता, लगानी प्रतिबद्धता आदिमा आधारित भई स्थानीय तह छनौट गर्ने, स्थानीय तहहरु सँग गुरुयोजना निर्माण र प्राविधिक सहयोगका लागि सम्झौता, परामर्श बैठक र अन्तर्क्रिया लगायत सेवा प्रदायक संस्था र व्यक्ति छनौट तथा तालिम लगातयका क्रियाकलापहरु गरिन्छन् ।

१.६.२ क्षमता विकास चरण

जलउपयोग गुरुयोजना तयारीका सम्पूर्ण कार्यहरुको अगुवाई तथा नेतृत्व सबै स्थानीय तह (गाउँपालिका र नगरपालिका) बाट गर्नुपर्ने भएको हुदा यस चरणमा जलउपयोग गुरुयोजना तयारीका लागि स्थानीय स्तरमा विभिन्न सरोकारवालाहरुको क्षमता विकास गर्ने कार्यहरु गरिन्छन् । जस अन्तर्गत गाउँपालिका र नगरपालिका स्तरमा जलउपयोग गुरुयोजना सम्बन्धी परामर्श गोष्ठी तथा अभिमुखिकरण, वडा स्तरमा जलउपयोग गुरुयोजना तयारी प्रक्रिया सम्बन्धी परामर्श बैठक र अभिमुखिकरण गोष्ठी, वडा तहमा दलित, महिला तथा पिछ्छाडिएका बर्गहरुको लागि क्षमता विकास तालिम, उप-जलाधार स्तरीय गुरुयोजना तथ्याङ्क संकलनमा समन्वय र सहयोग गर्न स्वयम् सेवी सहजकर्ता छनोट, विभिन्न प्राविधिक समितिहरु गठन तथा अभिमुखिकरण बैठक र अन्तर्क्रिया आदी क्रियाकलापहरु गरिन्छ । यो चरणमा अध्ययन चरणमा सम्पादन गरिने क्रियाकलापहरु सम्बन्धी विस्तृत कार्ययोजना तयार गरिन्छ ।

१.६.३ अध्ययन चरण


यस चरणमा क्षमता विकास चरणमा तयार गरिएको कार्ययोजनामा आधारित भई उप-जलाधार क्षेत्र स्तरीय PRA भेला र बैठकहरुका माध्यमबाट सामाजिक स्रोत नक्सांकनको कार्य गर्नुका साथै सो क्षेत्रको विद्यमान अवस्था पहिचान गर्नुको लागि गहन रूपले सामाजिक र प्राविधिक अध्ययन गर्ने जस्ता कार्य सम्पादन गरिन्छन् । उक्त कार्यहरुको लागि प्रत्येक जलाधार क्षेत्रमा ३ देखि ५ दिन सम्म (भौगोलिक कठिनता तथा घरधुरी संख्या र अवस्थिति अनुसार फरक पर्न सक्ने) सामाजिक र प्राविधिक क्षेत्रका कर्मचारिहरु छुट्टा छुट्टै टोली तयार गरी उक्त क्षेत्रका लागि समन्वय गर्न तोकिएका स्वम सेवीहरुको सहयोगमा विद्यमान तथ्याङ्क संकलन एवं अवस्था विश्लेषण कार्यमा संलग्न हुन्छन् । यस कार्यमा उक्त उप-जलाधार क्षेत्र भित्रका सम्पूर्ण टोल तथा वस्तीहरुको घरधुरी सहितको तथ्याङ्क, विद्यमान खानेपानी तथा सरसफाइको तथ्याङ्क, निर्माण सम्पन्न एवं चालु अवस्थामा रहेका जलस्रोतसंग सम्बन्धित सबै क्षेत्रका योजनाहरुको तथ्याङ्क संकलन एवं सञ्चालन अवस्था विश्लेषण, विद्यमान पानीका स्रोतहरुको सूची तयार र क्षमता मापन तथा सम्भावित प्रयोग हुन सक्ने क्षेत्रहरुको पुर्बानुमान एवं पहिचान लगायत सो क्षेत्र भित्रका सम्पूर्ण संघसंस्थाहरुको खानेपानी सरसफाई तथा स्वच्छताको तथ्याङ्कहरु संकलन गरी निश्चित ढाँचाका फारमहरुमा भरी हरेक क्षेत्रको अवस्था विश्लेषण गर्ने कार्य गरिन्छ । यो चरण भित्र आवश्यकता अनुसार स्थानीय तहका प्राविधिक समिति सदस्यहरु, पालिका भित्र कार्यरत जलस्रोत सम्बद्ध क्रियाशिल शाखाहरु, गै.स.स.हरुसँगको समन्वयमा तथ्याङ्कहरु संकलन समेत गरिन्छ । वडा भित्रका सम्पूर्ण उप-जलाधार क्षेत्रहरुको तथ्याङ्क संकलन पश्चात गुरुयोजनाका तथ्याङ्क संकलन ढाँचाहरुमा तथ्याङ्क प्रविष्टी सहित योजना तर्जुमा चरणको तयारी समेत यस चरणमा गरिन्छ ।

१.६.४ योजना तर्जुमा चरण

यस चरणमा उप-जलाधार क्षेत्रहरूको विद्यमान संकलित तथ्याङ्कहरूको आधारमा सबै क्षेत्रलाई विश्लेषण गरी उप-जलाधार क्षेत्र स्तरबाट जलस्रोत संग सम्बन्धित सबै (खानेपानी, पूर्ण सरसफाइ, उर्जा, वातावरण र पर्यावरण, संस्थागत विकास, स्थानीय मानव संसाधन विकास एवं आयआर्जन तथा जिविकोपार्जन) क्षेत्रको आवश्यकता पहिचान गरी सबै क्षेत्रका क्षेत्रगत योजनाहरू तर्जुमा गरी वडाका जनप्रतिनिधीहरूको नेतृत्वमा योजनाहरूको वडास्तरीय प्राथमिकिकरण गरिन्छ। आवश्यकता पहिचान गर्ने कार्य समुदायको विद्यमान अवस्था, कठिनता विश्लेषण, वास्तविक माग र प्राविधिक परामर्शलाई समेत आधार मानिन्छ। वडामा योजना तर्जुमा गर्दा योजना तथा कार्यक्रमहरूलाई वडाले कार्यान्वयन गर्ने तथा बाह्य सहयोग र कार्यान्वयन गरिने गरि छुट्टाएर गाउँपालिका र नगरपालिका स्तरको गुरुयोजनामा समावेश गर्ने गरि तय गरिन्छ। वडा स्तरको योजना तर्जुमा गोष्ठी सामान्यतया २ दिनको हुने भए पनि स्रोत तथा संकलित तथ्याङ्क, प्रस्तावित योजना स्तरीय भूगोलको पुनरावलोकन गर्नु पर्ने अवस्थामा यो प्रकृया एक वडाका लागि २ देखि ३ दिन सम्मको हुन सक्दछ। वडा स्तरबाट तर्जुमा गरिएका योजनाहरूलाई अन्तिम रूप दिई जलउपयोग गुरुयोजनामा समावेश गर्नको लागि गाउँपालिका र नगरपालिका स्तरमा ३ दिने जलउपयोग गुरुयोजना लगानी नीति तथा योजना तर्जुमा गोष्ठी आयोजना गरी सहभागितात्मक ढंगबाट सबै योजनाहरूको प्रस्तुतिकरण, आवश्यक छलफल एवं समायोजन एवं प्राथमिकिकरण गरी स्थानीय तह तथा अन्य सरोकारवाला सहयोगी संघ-संस्थाहरूबाट योजनाहरूको कार्यान्वयन, परिचालन एवं प्राथमिकता क्रमको अनुसरण गर्न प्रतिबद्धता सहित अनुमोदन गर्ने कार्य सम्पन्न गरिन्छ। गाउँपालिका स्तरको जलउपयोग गुरुयोजना लगानी नीति तथा योजना तर्जुमा गोष्ठी पश्चात योजना तथा कार्यक्रमहरूको सामाजिक तथा प्राविधिक तथ्याङ्कहरूलाई गुरुयोजनाका तथ्याङ्क संकलन ढाँचाहरूमा तथ्याङ्क प्रविष्टी पश्चात गुरुयोजना विज्ञहरूबाट प्रमाणीकरण गरी गुरुयोजना विज्ञहरूको सहजिकरणमा सप्टवेयरमा इन्ट्री गर्ने, तथ्याङ्कहरूको विश्लेषण गरी गुरुयोजनाको मस्यौदा तयार गर्ने कार्य गरिन्छ। उक्त मस्यौदा गुरुयोजनालाई अन्तिम स्वीकृतिका लागि सम्बन्धित स्थानीय तहको परिषद्मा पेश गरी परिषद्को स्वीकृती पछि सो को परिचालन, बजारिकरण तथा कार्यान्वयनका लागि सरोकारवालाहरूसँग विभिन्न चरणका बैठक र अन्तक्रिया तथा गुरुयोजना तथ्याङ्क र प्रस्तावित योजनाहरूको प्रस्तुति गर्ने कार्यहरू पनि यसै चरणमा सम्पादन गरिन्छ।

१.६.५ कार्यान्वयन चरण

यो जलउपयोग गुरुयोजनाको अन्तिम चरण हो जसमा सम्पूर्ण योजनाहरूको कार्यान्वयन, उपलब्धिहरूको मापन एवं समिक्षा जस्ता कार्यहरू सम्पदन गरिने छन्। यस चरणमा जलउपयोग गुरुयोजनाको प्रथमिकता क्रममा रहेका योजनाहरूको अनुसरण, कार्यान्वयन, स्रोत परिचालन, अनुगमन मूल्यांकन एवं सम्पर्क समन्वय का गतिविधिहरू सञ्चालन गरी जलउपयोग गुरुयोजनाको उपलब्धि हासिल गरिनुको साथै समय सापेक्ष गाउँपालिकाले जलउपयोग गुरुयोजनाको कार्यान्वयन स्थितिको समिक्षा गरी आवश्यकता अनुसार गुरुयोजनाको अद्यावधिक गरिने छ।



चित्र नं. २ : जलउपयोग गुरुयोजना तयारीका मुख्य चरण तथा खुड्किलाहरु

१.७ जलउपयोग गुरुयोजना तयारीका सैद्धान्तिक आधारहरु

१.७.१ राष्ट्रिय तथा अन्तर्राष्ट्रिय प्रचलित कानुनहरु

- ❖ नेपालको संबिधान : नेपालको संबिधानको विभिन्न भाग तथा धाराहरुमा जलस्रोत क्षेत्र सम्बन्धी प्रावधानहरु रहेका छन जलउपयोग गुरु योजना र जलस्रोत विकास सम्बन्धित केहि प्रावधान निम्नानुसर रहेका छन ।

- मौलिक हक: धारा ३५: स्वास्थ्य सम्बन्धी हक: प्रत्येक नागरिकलाई स्वच्छ, खानेपानी तथा सरसफाईमा पहुँचको हक हुनेछ ।
- धारा ५९ : राज्यका नीतिहरु, जनसहभागितामा आधारित स्वदेशी लगानीलाई प्राथमिकता दिदै जलस्रोतको बहुउपयोगी विकास गर्ने ।
- जल उत्पन्न प्रकोप नियन्त्रण र नदीको व्यवस्थापन गर्दै दीगो र भरपर्दो सिँचाईको विकास गर्ने ।
- जनसाधारणमा वातावरणीय स्वच्छता सम्बन्धी चेतना बढाई औद्योगिक एवं भौतिक विकासबाट वातावरणमा पर्न सक्ने जोखिमलाई न्युनिकरण गर्दै वन, वन्य जन्तु, पंक्षी, वनस्पति तथा जैविक विविधताको संरक्षण, सम्बर्द्धन र दीगो उपयोग गर्ने ।
- वातावरणीय सन्तुलनका लागि आवश्यक भु-भागमा वन क्षेत्र कायम गर्ने ।
- प्रकृती, वातावरण वा जैविक विविधता माथी नकारात्मक असर परेको वा पर्न सक्ने अवस्थामा नकारात्मक वातावरणीय प्रभाव निर्मुल वा न्युन गर्ने उपयुक्त उपायहरु अवलम्बन गर्ने ।
- स्थानीय तहको अधिकारको सूची : खानेपानी, साना जलविद्युत आयोजना, बैकल्पिक उर्जा
- स्थानीय तहको अधिकारको सूची : जलाधार, वन्यजन्तु, खानी तथा खनिज पदार्थको संरक्षण

माथी उल्लेखित संबैधानिक व्यवस्थाहरुले समेत स्थानीय तहहरुको पानी क्षेत्रको विकासका लागि निर्दिष्ट योजना बनाउनु पर्ने सैद्धान्तिक आधार निर्माण भएको देखिन्छ । संबिधानका अतिरिक्त स्थानीय तहहरुको संचालनका लागि जारी भएको स्थानीय सरकार सञ्चालन ऐनमा समेत खानेपानी, सिँचाई, वातावरणीय सवाल तथा उर्जा विकास जस्ता जलस्रोत क्षेत्रका सवालहरु सम्बोधन गर्न यथेष्ट व्यवस्था रहेको पाईन्छ । पानी क्षेत्रका निर्दिष्ट योजनाहरुको नीति, कानुन, मापदण्ड, योजना, कार्यान्वयन र नियमन जस्ता अधिकार स्पष्ट रूपमा स्थानीय सरकार सञ्चालन ऐनमा रहेका छन । यसरी स्थानीय सरकारहरुले जलस्रोतको समष्टिगत विकासका लागि नीति निर्माण गरि आवधिक योजनाहरु मार्फत नागरिका संबिधानतह रहेका अधिकार सुनिश्चित गर्न गुरुयोजना एक बलियो औजारका रूपमा रहने देखिन्छ ।

माथि उल्लेख गरिएका राष्ट्रिय स्तरका कानुनी प्रवन्धका अतिरिक्त दीगो विकास लक्ष्यको लक्ष्य नं. ६ ले समेत खानेपानी तथा सरसफाईको निर्धारित मार्गचित्र प्रस्तुत गरेको छ । अन्तर्राष्ट्रिय स्तरमा नेपालले समेत प्रतिबद्धता जाहेर गरेको दीगो विकास लक्ष्य हासिल गर्नु स्थानीय सरकारको समेत कर्तव्य हुन आउछ । यस परिवेशमा दीगो विकास लक्ष्य हासिल गर्न समेत स्थानीय सरकारहरुले प्रकृयागत विकासमा ध्यान पुऱ्याउनु पर्ने देखिन्छ । जलस्रोत क्षेत्रको समष्टिगत विकासका लागि उपलब्ध कानुनी प्रवन्ध तथा राष्ट्रिय तथा अन्तर्राष्ट्रिय प्रतिबद्धताहरु हासिल गर्न जलउपयोग गुरुयोजना निर्माणको औचित्य अबै बढी पुष्टी हुन्छ ।

१.७.२ गाउँपालिकाको जलउपयोग गुरुयोजना तर्जुमा प्रकृया

❖ **वडा तहको योजना तर्जुमा तथा प्राथमिकीकरण गोष्ठी :** गाउँपालिका स्तरको जलउपयोग गुरुयोजना तर्जुमाका सन्दर्भमा वडा तहको योजना तर्जुमा महत्वपूर्ण खुट्टाकिलाका रूपमा लिईन्छ । जलस्रोत क्षेत्रका आधारभुत तथ्याङ्क संकलन, तथ्याङ्क विश्लेषण कार्य, योजना तर्जुमा तथा योजनाको कार्यान्वयन समेत वडा भित्र गरिने हुदा यो चरणलाई गुरुयोजनाको अभिन्न खुट्टाकिलाका रूपमा लिईएको हो । वडा भित्रका गुरुयोजनाले औल्याएका तथ्याङ्क संकलन पश्चात वडाका जननिर्वाचित प्रतिनिधीहरु, पानी क्षेत्रका सरोकारवाला माभ २ दिने योजना तर्जुमा तथा प्राथमिकीकरण गोष्ठी सञ्चालन गरिन्छ । वडा स्तरीय यस गोष्ठीमा सम्पादन हुने क्रियाकलापहरुको सारांस तल उल्लेख गरिएको छ ।

- संकलित तथ्याङ्कहरुको प्रस्तुती, छलफल, विश्लेषण, प्रमाणीकरण (जनसंख्या र घरधुरी, पानीका स्रोतहरु, जलस्रोत क्षेत्रका विद्यमान पूर्वाधार अवस्था आदी)
- आवश्यकता महसुशिकरण तथा माग संकलन
- प्रस्तावित मागमा आधारित योजनाहरु आवश्यकता अनुसार काटछाट, समायोजन तथा प्राथमिकीकरण

- ❖ **गाउँपालिका तहको जलयपयोग गुरुयोजना लगानी नीति, योजना तर्जुमा तथा प्राथमिकीकरण गोष्ठी** : यस प्रकृया अन्तरगत गाउँपालिकाको वडा तहबाट तर्जुमा गरी प्राथमिकीकरण गरिएका योजनाहरूको वास्तविकतामा रही गाउँपालिका स्तरको प्राथमिकता क्रम निर्धारणको लागि नीतिगत आधारहरू तय गरिन्छन् । उक्त कार्यको सारांश विवरण तल प्रस्तुत गरिएको छ
- ❖ **विद्यमान स्थिति मापन र महसुशिकरण** : गाउँपालिका क्षेत्रमा विद्यमान जलस्रोत क्षेत्रका विकासका योजनाहरू र सो को सञ्चालन व्यवस्थापन मा उपभोक्ताहरूको व्यवहार तथा प्रतिबद्धता, अति गरिब वस्तीहरू, पानीका स्रोतहरूको विश्वसनियता, वातावरणीय जोखिम लगायतलाई सहभागीहरू मार्फत प्रस्तुत गर्न लगाई गुरुयोजनाको आगामी लक्ष्य निर्माणका लागि यो सेसनमा महसुशिकरण गराईन्छ ।
- ❖ **परिकल्पना** : यस सत्रमा गाउँपालिकाको समग्र परिकल्पना हाँसिल गर्नको लागि केही जलस्रोत क्षेत्र संग सम्बन्धित पञ्चवर्षिय क्षेत्रगत परिकल्पनाहरू निर्माण गरिन्छन् । परिकल्पना निर्माण गर्दा गाउँपालिकाको क्षेत्रगत लगानी सम्भावना, सम्भावित साभेदार निकायहरू, गाउँपालिका क्षेत्रका अवसर र सम्भावना आदिलाई मध्यनजर गरि निर्माण गरिन्छ ।
- ❖ **लगानी नीति तथा योजना छनौटका आधारहरू निर्धारण** : गाउँपालिकाका वडाहरूबाट गुरुयोजनामा प्रस्तावित योजनाहरू कार्यान्वयन गर्न, आवधिक परिकल्पना अनुसारको लक्ष्य हासिल गर्नका साथै योजनाहरूको प्राथमिकीकरणका लागि क्षेत्रगत लगानी नीति, नीतिमा आधारित सुचक र सुचकको व्याख्या सम्बन्धी छलफल गरिन्छ । योजना गर्जुमा गोष्ठीमा विभिन्न क्षेत्रका साभा वा सर्वमान्य सुचकहरूलाई समुह छलफल गरिन्छ र आवश्यकता र स्थानीय परिवेश अनुसार थप लगानी नीतिहरू माथी समेत छलफल गरि जनप्रतिनिधीहरू मार्फत मतदान गरि लगानी नीति तथा योजना छनौटका आधारहरूको तय गरिन्छ । लगानी नीति र सुचकहरू तय गरीसकेपछि सोही सुचकहरूको आधारमा योजनाहरूको प्राथमिकीकरण गरी क्षेत्रगत योजनाहरूको प्राथमिकता क्रम अनुसारको पञ्चवर्षीय सूची तयार गरिन्छ ।
- ❖ **खानेपानी सरसफाई तथा स्वच्छता सम्बन्धी विनियमावलीहरूको तयारी** : जलउपयोग गुरुयोजना कार्यान्वयन चरणलाई सहजताका साथ सम्पादन गर्न, पालिकाहरूको क्षेत्रगत ऐन कानुनहरू निर्माणमा सहजता तथा निर्माण सम्पन्न योजनाहरूको नियमित सञ्चालन तथा व्यवस्थापन का योजनासंग सम्बन्धित विभिन्न विनियमावलीहरू निर्माण गरिन्छ । स्थानीय परिवेश, आवश्यकता आदीलाई ध्यान दिदै नियमावलीहरू सहभागीहरू मार्फत निर्माण गरिने गरिन्छ ।
- ❖ **विद्यमान सरोकारवालाहरूको पहिचान तथा लेखाजोखा** : गुरुयोजनाको लक्ष्य हासिल गर्न कार्यान्वयनको प्रक्रियामा सह लगानीका लागि सम्भावित साभेदार तथा सरोकारवालाहरू सहभागीहरू मार्फत पहिचान तथा लेखाजोखा गर्ने कार्य गरिन्छ । बिगतमा जलस्रोत विकासका क्षेत्रमा गाउँपालिका क्षेत्रको भू-गोलमा सहयोग गरेका तथा भविष्यमा समेत सहयोग गर्न सक्ने सम्भावित सरोकारवालाहरू पहिचान गर्ने कार्य सहभागीहरू मार्फत गरिन्छ ।

१.७.३ जलउपयोग गुरुयोजना र जीविकोपार्जन कार्यान्वयन योजना तयारीका मुख्य मितिहरू

गाउँपालिका स्तरीय जलउपयोग गुरुयोजना तयारीका लागि साबिककाजलउपयोग गुरुयोजनाको तथ्यांकहरूलाई पुनरावलोकन तथा साबिककावडागत तथ्यांकहरूलाई एकत्रित गर्ने कार्य परियोजना सहयोग इकाईबाट सम्पादन गरिएको थियो । तत्पश्चात जलउपयोग गुरुयोजना तयारीको सामाजिक तथा प्राविधिक कार्यमा सहजिकरण गर्न छनौट गरिएका परामर्शदाता तथा सहयोगी संस्थाका कर्मचारीहरूका लागि गाउँपालिका स्तरीय जलउपयोग गुरुयोजना तथा जीविकोपार्जन कार्यान्वयन योजना तयारी प्रकृया सम्बन्धी तालिम सञ्चालन गरी आवधिक फिल्ड कार्ययोजना समेत तयार गरी फिल्ड

परिचालन गरिएको थियो । जलउपयोग गुरुयोजना तथा जीविकोपार्जन कार्यान्वयन योजना तथा जीविकोपार्जन कार्यान्वयन योजना तयारीका मुख्य चरणहरू तथा सम्पादन मितिहरू तलको तालिका नं. १ मा उल्लेख गरिएको छ ।

तालिका नं. १ : जलउपयोग गुरुयोजना तयारीका प्रमुख चरण तथा मितिहरू

क्र.स.	क्रियाकलाप विवरण	सम्पादन मिति (महिना/बर्ष)
१	साबिकका गुरुयोजनाहरूको तथ्यांक एकत्रित तथा समायोजन	२०७४ माघ
२	सहयोगी संस्था संग सम्झौता तालिम तथा फिल्ड परिचालन	२०७४ फाल्गुन
३	गाउँपालिका स्तरीय परामर्ष बैठक तथा अभिमुखिकरण	२०७४ फाल्गुन
४	वडा स्तरीय परामर्श बैठक तथा अभिमुखिकरण	२०७४ फाल्गुन
५	गुरुयोजना तयार गर्न बाँकी रहेका वडाहरूमा विभिन्न क्षमता विकास तालिमहरू सञ्चालन	२०७४ चैत्र देखी बैसाख सम्म
६	गुरुयोजना तयार गर्न बाँकी रहेका वडाहरूको सामाजिक र प्राविधिक अध्ययन तथा आवश्यक तथ्यांक संकलन	२०७५ बैसाख देखी असार सम्म
७	साबिकका गुरुयोजनाहरूको तथ्यांकमाथि छलफल तथा प्रमाणीकरण	२०७५ असार देखी असौज सम्म
८	वडास्तरीय योजना तर्जुमा गोष्ठी	२०७५ असार देखी असौज सम्म
९	गाउँपालिका स्तरीय लगानी नीति, क्षेत्रगत परिकल्पना निर्माण तथा योजना तर्जुमा गोष्ठी	२०७५ असौज
१०	जलउपयोग गुरुयोजनाको मस्यौदा प्रतिवेदन तयारी	२०७६
११	जलउपयोग गुरुयोजनाको प्रतिवेदन गाउँसभाबाट पारित	२०७६

२ अध्याय : गाउँपालिकाको पार्श्वचित्र

२.१ अवस्थिति तथा भुगोल

प्रदेश : सुदूरपश्चिम

जिल्ला : अछाम

गाउँपालिका : रामारोशन

समावेश गरिएका साविकका गाउँपालिकाहरू: मलातिकोट, चाफामाण्डौं, शान्तडा, बाटुलासेन, रामारोशन, भाटाकाटीया र सुतार गा.वि.स. (विस्तृत तलको तालिकामा प्रस्तुत गरिएको छ ।)

वडा नं.	समावेश भएका साविकका गा.वि.स.हरू	साविकका वडाहरू	वडा नं.	समावेश भएका साविकका गा.वि.स.हरू	साविकका वडाहरू
१	मलातिकोट	१-९	५	रामारोशन	१-९
२	चाफामाण्डौं	१-९	६	भाटाकाटीया	१-९
३	शान्तडा	१-९	७	सुतार	१-९
४	बाटुलासेन	१-९			

भौगोलिक अवस्थिति: २९° ७' १.२६" देखि २९° १७' १४.५१" उत्तरी अक्षांस र ८१° २०' १५.४८" देखि ८१° २९' ५८.२५" पूर्वी देशान्तर

गाउँपालिकाको जम्मा क्षेत्रफल: १७३.३३ वर्ग किलोमिटर

सिमाना: पूर्वमा कालिकोट जिल्ला, पश्चिममा मंगलसेन न.पा. र बान्निगढी जयगढ गा.पा., उत्तरमा मेल्लेख गाउँपालिका र बाजुरा जिल्ला, र दक्षिणमा पंचदेवल विनायक नगरपालिका रहेकोछ भने गाउँ कार्यपालिकाको कार्यालय यस गाउँपालिकाको वडा नं. ३ मा मुजावगरमा रहेको छ ।

स्थानीय बजार: मुजावगर, खाल बजार, सैनी बजार, गजड बजार, पुल बजार

मुख्य नजिकको बजार : जयगढ, साँफे मंगलसेत

सामाजिक रितिरिवाज र चाड पर्व: वडा दशैं, तिहार, भुवा, फागु, माघी संक्रान्ति, पुष पन्ध्र, विशु संक्रान्ति, जनैपूर्णिमा लगायत विभिन्न स्थानिय स्तरका मेला तथा जात्राहरू अदी रहेका छन ।

पोशाक: पुरुषहरूले दौरा, सुरुवाल, कोट, टोपी र महिलाहरूले गुन्यू, चोलो, पोते आदि भेषभुषाका रूपमा लगाउने गर्दछन्

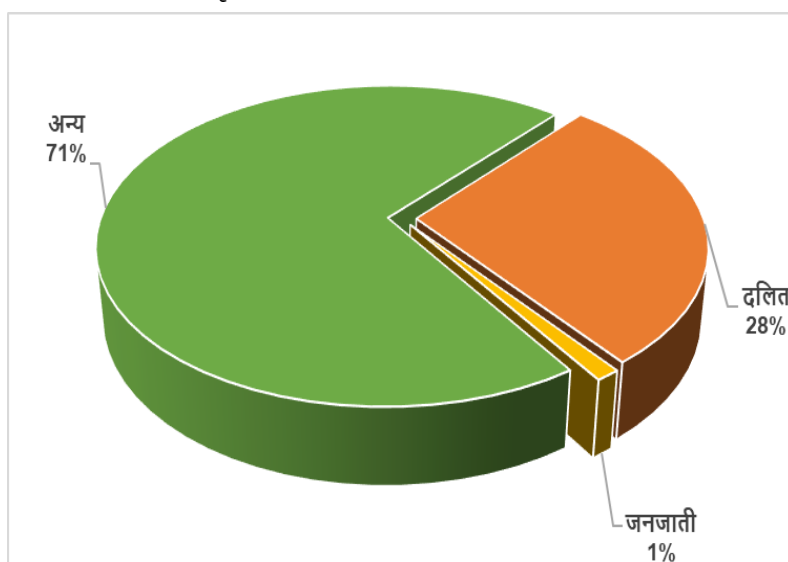
गाउँपालिका सम्मको यात्रा : गाउँपालिका सम्म पुग्नको लागि भ्रमण शुरुगर्ने स्थान :

बाट	सम्म	दुरी (कोश/कि.मि.आदि)	बाटो (कालो पत्रे सडक/कच्ची मोटर बाटो/पैदल बाटो)	लाग्ने समय (घण्टा मिनेट)	माध्यम (मोटर/पैदल)
गाउँपालिका देखि	जिल्ला सदरमुकामा	२४	कच्ची सडक/कालोपत्रे	२ घण्टा	मोटर
वडा नं. १	गाउँपालिका कार्यालय	५	कच्ची सडक	०.३० घण्टा	मोटर
वडा नं. २	गाउँपालिका कार्यालय	१५	कच्ची सडक	१.३० घण्टा	पैदल
वडा नं. ३	गाउँपालिका कार्यालय	०	कच्ची सडक/ पैदल बाटो	०	पैदल/मोटर
वडा नं. ४	गाउँपालिका कार्यालय	१२	कच्ची सडक/ पैदल बाटा	१.३० घण्टा	पैदल/मोटर
वडा नं. ५	गाउँपालिका कार्यालय	१५	कच्ची सडक	१.४५ घण्टा	मोटर
वडा नं. ६	गाउँपालिका कार्यालय	१२	कच्ची सडक/ पैदल बाटा	१ घण्टा	पैदल/मोटर
वडा नं. ७	गाउँपालिका कार्यालय	६	कच्ची सडक/ पैदल बाटा	०.३० घण्टा	पैदल/मोटर

२.२ गाउँपालिकाको जातिगत आधारमा घरधुरीहरूको विवरण

गाउँपालिका स्तरीय जलउपयोग गुरुयोजना समायोजन प्रकृयाका लागि साविकका गाविस स्तरीय जलउपयोग

गुरुयोजनाहरूको तथ्यांकहरूलाई विश्लेषण गर्दा यस गाउँपालिकामा जम्मा ३६६ वटा मुख्य बस्तीहरू भएको देखिन्छ । त्यसैगरी २०६८ भन्दा पछिका विभिन्न मितिमा तयार गरिएका साविकका जलउपयोग गुरुयोजनाको प्रतिवेदन अनुसार यस गाउँपालिकाको कूल घरधुरी संख्या ५११६ रहेको छ । कूल घरधुरीहरूमध्ये २८% दलित घरधुरी, ७१ % अन्य घरधुरीहरू र बाँकी १ % जनजातीहरू रहेका छन् । उक्त घरधुरीहरूको अवस्था विश्लेषण चित्र नं. ३ मा गरीएको छ । गाउँपालिकाको वडागत रूपमा रहेको वस्ती संख्या र घरधुरीहरूको विस्तृत विवरण तलको तालिका नं. २ मा प्रस्तुत गरिएको छ, भने टोलगत आधारमा थप विस्तृत विवरण अनुसूची-१ मा उल्लेख गरिएको छ ।



चित्र नं. ३ : गाउँपालिकाको जातिगत आधारमा घरधुरी विश्लेषण

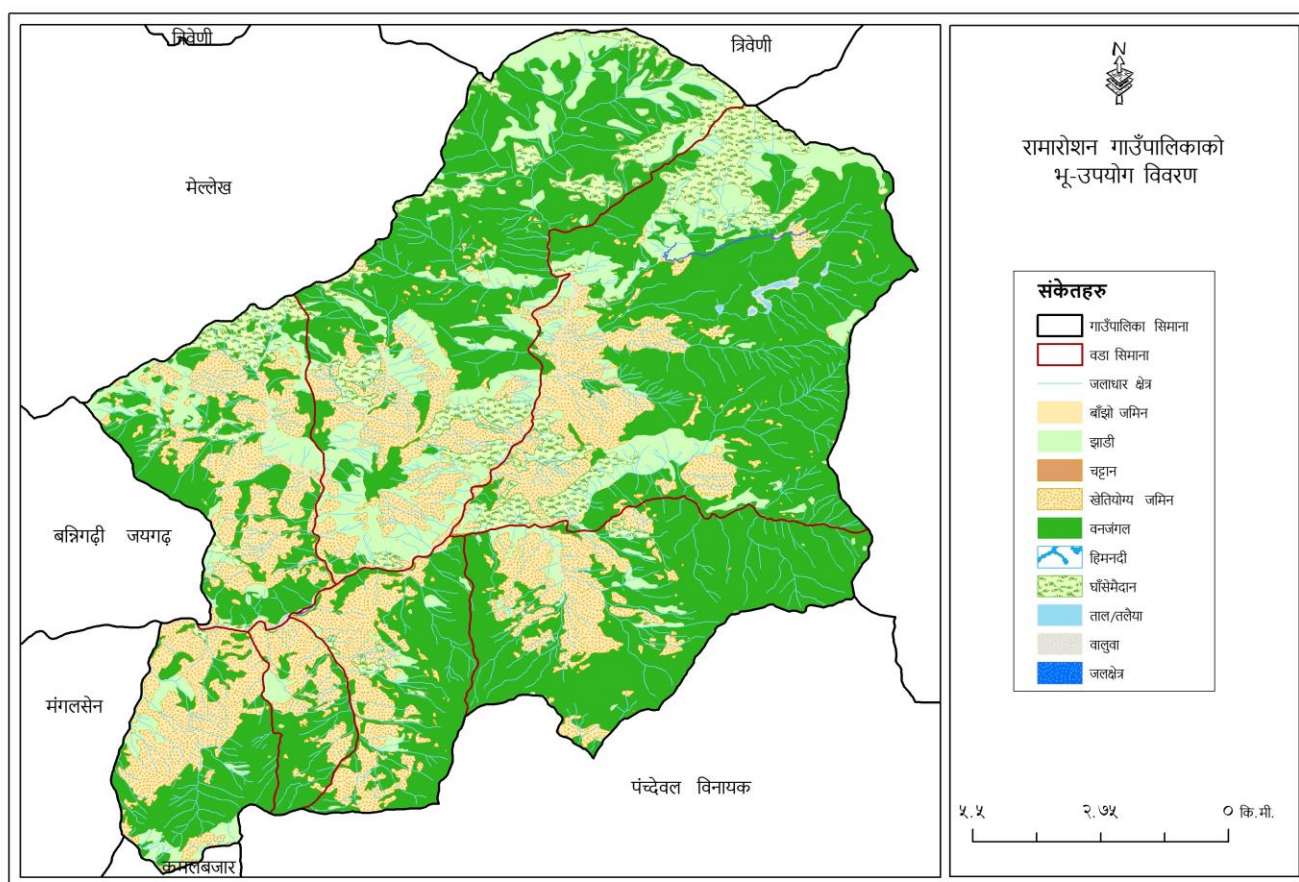
तालिका नं. २ : गाउँपालिकाको जातिगत आधारमा घरधुरी विवरण

वडा नं.	जम्मा बस्ती संख्या	आधार वर्षको जम्मा घरधुरी संख्या (२०६८-२०७५)			
		दलित	जनजाती	अन्य	जम्मा
१	३५	१६६	०	३१४	४८०
२	२२	१५८	०	११६	२७४
३	३०	१७३	६०	४२०	६५३
४	७५	२५५	०	७३२	९८७
५	६३	३२१	०	८५४	११७५
६	७५	१५०	०	७२८	८७८
७	६६	२१९	०	४५०	६६९
जम्मा	३६६	१४४२	६०	३६१४	५११६

स्रोत : साबिककागाविस स्तरीय जलउपयोग गुरुयोजनाहरूको प्रतिवेदन विश्लेषण (२०६८-२०७५)

२.३ भु-उपयोग विवरण

यस गाउँपालिकामा खेतीयोग्य जमिनको अवस्था राम्रो देखिन्छ। गाउँपालिकाको कूल भूभाग १७२९६.४९ हेक्टर मध्ये करिब ९२५३.०१ हेक्टर अर्थात ५३.५०% हिस्सा खेतीयोग्य जमिनले ओगटेको छ। त्यसै गरि २४.०८% भु-भाग चट्टान, १३.२८% भाडी क्षेत्र रहेको देखिन्छ भने जंगलको हिस्सा ८.३६% मात्र रहेको देखिन्छ। भु-भाग क्षेत्रमा घासे मैदान, बालुवा क्षेत्र र ताल तलैयाको हिस्सा एकदमै कम रहेको देखिन्छ। गाउँपालिकाको भु-उपयोगको अवस्था विश्लेषण चित्र नं. ४ मा गरिएको छ भने वडागत रुपमा थप विस्तृत विवरण तलको तालिका नं. ३ मा प्रस्तुत गरिएको छ।



चित्र नं. ४ : गाउँपालिकाको भु-उपयोग सम्बन्धी अवस्था विश्लेषण

तालिका नं. ३ : गाउँपालिकाको वडागत रुपमा भु-उपयोग सम्बन्धी विवरण

वडा नं.	झाडि	चट्टान क्षेत्र	खेती योग्य जमिन	जंगल	घाँसे मैदान	बालुवा क्षेत्र	ताल तलैया क्षेत्र	जम्मा
१	१३८.४८	५७७.७०	५५२.४५	५.८४	०.००	८.१०	०.००	१२८२.५६
२	३३.५५	२३५.५७	२७२.८९	०.९०	०.००	४.९४	०.००	५४७.८५
३	४५.८८	४९१.०५	७६९.३०	३४.७९	०.००	८.७७	०.५९	१३५०.३८
४	१०५.५०	५५०.६२	१८०४.६५	२४.२४	०.००	७.६३	०.००	२४९२.६३
५	६६३.४५	८४६.१९	२९१५.७३	५६२.३२	१६.०४	३५.७५	४.०८	५०४३.५६
६	१०१२.८८	७३२.०३	२२२०.७०	६०३.७३	०.००	२७.०५	०.००	४५९६.३८
७	२९७.३४	७३१.५९	७१७.२९	२१३.८८	०.००	२२.७७	०.२४	१९८३.१२
जम्मा	२२९७.०८	४१६४.७४	९२५३.०१	१४४५.७०	१६.०४	११५.०१	४.९२	१७२९६.४९
जम्मा %	१३.२८	२४.०८	५३.५०	८.३६	०.०९	०.६६	०.०३	१००.००

२.४ प्रमुख खोलानालाहरु

यस गाउँपालिकाको मुख्य जलाधार क्षेत्र भनेको कैलास खोला रहेको छ । बल्दे खोला, नानी खोला, डोग्री खोला, टुनी खोला, गुलिरवा, कलापोखरा, घट्टेखोला, करेखोला र गुल्सुखोला आदी यस गाउँपालिकाको लागि मुख्य श्रोतको रुपमा रहेका छन् भने अरु स-साना मुल लगायतका स्रोतहरु पनि यस गाउँपालिकामा प्रयाप्त मात्रामा रहेका छन् ।

२.५ जलउपयोग गुरुयोजनामा जलवायु परिवर्तन र जोखिम व्यवस्थापन

साधारण शब्दमा जलवायु परिवर्तन भन्नाले कम्तिमा ३० वर्षको अवधिमा औषत वर्षा तथा तापक्रममा आएको परिवर्तन बुझिन्छ । वर्षामा आएको परिवर्तनले औषत वर्षामा परिवर्तन आउनु अर्थात कुनै ठाँउमा थोरै समयमा धेरै वर्षा हुनु, पानी पर्ने मात्रा र दिनहरु घट्नु र कुनै ठाँउमा सुख्खा पर्नु हो भने तापक्रममा आएको परिवर्तनले हिँउ पगलनु, सतहि पानी र बातावरणको तापक्रम बढ्नु हो । हेर्दा यो कुरा जति सरल भएपनि यसले जीविकोपार्जनमा पारेको नकरात्मक असरको गाम्भीर्यता धेरै महत्वपूर्ण छ । जलवायु परिवर्तनको मुख्यतः जलस्रोत तथा कृषि क्षेत्रमा नकरात्मक असर परिरहेको र यसका कारणबाट स्थानीयको जीविकोपार्जनमा गम्भिर असर परिरहेको छ ।

जलाधार क्षेत्रको संरक्षण तथा सुरक्षण

पानीका स्रोतहरु जस्तै खोलानाला, तालतलैया तथा मूलहरु वर्षाको पानीमा भर पर्दछन् । वर्षा संगसंगै जमिनको भुवनोट र माटोको कारणबाट वर्षाको पानी जमिन भित्र पस्ने प्रकृत्यालाई असर गरिरहेको हुन्छ । तसर्थ स्रोतमा पानीको बहाव कायम गर्न र संरक्षण गर्नका लागि जलाधार क्षेत्रको संरक्षण र सुरक्षण जरुरी हुन्छ । सुरक्षित पानीका लागि स्रोत भन्दा माथिको क्षेत्रमा प्रसस्त रुख विरुवा हुन जरुरी छ । बनजंगलले परेको पानी बग्ने गतिलाई कम गरी जमिन भित्र पानी पस्ने प्रकृत्यालाई बढाउनका साथै सतहको मलिलो माटो बग्नबाट समेत रोक्ने काम गर्दछ र बाढी पहिरोको जोखिम कम गर्दछ । वर्तमान “स्थानीय सरकार सञ्चालन ऐन २०७४” ले पनि बिपद् जोखिम न्यूनिकरण, जलाधार तथा पानीका मुहान

संरक्षण सम्बन्धी स्थानीय स्तरका योजनाहरूको तजुमा, कार्यान्वयन र नियमन गर्न सक्ने अधिकार वडा समिति, गाउँपालिका र नगरपालिकालाई दिइएको छ ।

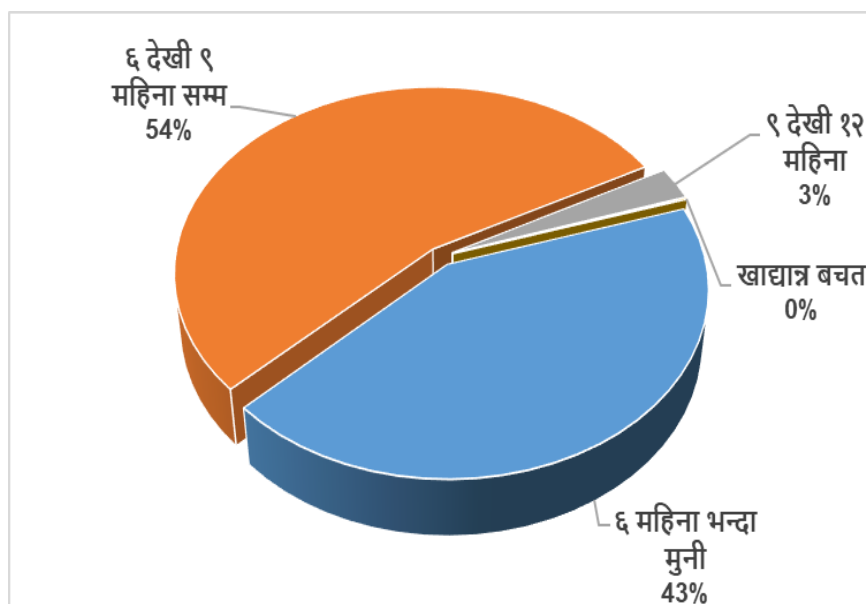
जलाधार क्षेत्रको संरक्षण र सुरक्षणका लागि गर्न सकिने क्रियाकलापहरू

- स्रोतमा वर्षा पछि आउन सक्ने पानीको क्षेत्र सिमाकन गर्ने र स्रोतहरू माथिबाट सडक निर्माण गर्दा ठुला यन्त्रहरूको सकभर प्रयोग नगर्ने ।
- जमिनको प्राकृतिक भिरालोपन सकभर कायम गर्ने ।
- जलाधार क्षेत्र भित्र वृक्षारोपण गर्ने र सुरक्षण गर्ने तथा सामुदायिक बन कायम गर्ने ।
- पोखरीको माध्यमबाट वर्षाको पानीलाई भण्डारण गर्ने तथा पुराना तथा परम्परागत पोखरीहरूलाई पुर्ननिर्माण तथा पुर्नस्थापना गर्ने ।
- वायो ईन्जिनियरिङको माध्यमबाट पहिरो तथा भुस्खलन रोक्ने ।
- जलाधार क्षेत्र भित्र खुला चरिचरनमा पुर्णत बन्देज लगाउने ।
- पानीका स्रोतहरू तथा बनेका विकासका संरचनाहरू माथि भल तर्काउने नालीहरूको निर्माण गर्ने र रेखदेख गर्ने
- सतहमा बग्ने पानीलाई विभिन्न संरचनाहरू मार्फत रुकावट पैदा गरी जमिनमा पानी पसाउने तथा माटो बगाउने कार्यलाई न्यून गर्ने ।
- सिँचित क्षेत्रको विस्तार गर्ने ।
- कृषिमा समयानुकूल प्रविधि, बालिनाली तथा जिविकोपार्जनका माध्यमहरू अपनाउने ।
- योजनाबद्धरूपमा सबै पानीका स्रोतहरू तथा जोखिम स्थानहरूको नक्साकन, अनुगमन, बहाव रेकर्ड तथा अध्यावधी गरिरहने र सुधारको कार्य योजना बनाउने र लागु गर्ने ।
- जलाधार क्षेत्रलाई दुषित हुनबाट बचाउन समुदायले आफ्नो सामाजिक नियमावली बनाई लागु गर्ने ।

२.६ गाउँपालिकाको खाद्यान्न आपूर्तिको वर्तमान अवस्था

यस गाउँपालिकाको प्रमुख पेशा कृषि नै रहेको देखिन्छ । गाउँपालिकामा कृषि पेशामा मात्र संलग्न रहेका जम्मा ५०४२ घरधुरीहरूको आफ्नै उत्पादनबाट भएको खाद्यान्न आपूर्तिको अवस्थालाई विश्लेषण गर्दा यस गाउँपालिकाका २१५३ (

४३%) घरधुरीहरूलाई आफ्नै उत्पादनबाट ६ महिना भन्दा कम समय खाद्यान्न पुग्ने अवस्था देखिन्छ । त्यसैगरी २७४१ (५४%) घरधुरीहरूलाई ६ देखि ९ महिना सम्म पुग्ने अवस्था छ भने बाँकी १४१ (३ %) घरधुरीहरूलाई मात्र ९ देखि १२ महिना सम्म खान पुग्ने तर बचत भने एकदमै न्यून घरधुरीमा हुने अवस्था देखिन्छ । औसत रूपमा कम वर्षा र सुख्खा मौसमका कारणबाट कृषि उत्पादन न्यून रहेको हुँदा प्रत्यक्ष असर खाद्यान्न आपूर्तिमा पर्ने हुँदा यस गाउँपालिकाका मानिसहरूले



चित्र नं. ५ : गाउँपालिकाको खाद्यान्न आपूर्तिको अवस्था विष्लेषण

वैकल्पिक आयश्रोतको रूपमा नोकरी, ज्याला मजदुरी, ब्यापार व्यवसायहरू सञ्चालन तथा वैदेशिक रोजगारी पनि गरेको देखिएको छ । खाद्यान्न आपूर्ति को अवस्था विश्लेषण चित्र नं. ५ र वडागत विवरण तालिका नं.४ मा गरिएको छ भने थप विस्तृत विवरण अनुसूची-२ मा उल्लेख गरिएको छ ।

तालिका नं. ४ : वडागत रुपमा खाद्यान्न आपूर्तिको अवस्था

खाद्यान्न आपूर्तिको अवस्था	वडागत घरधुरी संख्या							जम्मा
	१	२	३	४	५	६	७	
६ महिना भन्दा मुनी	१२२	१८३	०	५२२	४४८	८७८	०	२१५३
६ देखी ९ महिना सम्म	२६२	६५	६५३	४३६	६५६	०	६६९	२७४१
९ देखी १२ महिना	६३	२३	०	२२	३३	०	०	१४१
खाद्यान्न बचत	०	०	०	५	२	०	०	७

स्रोत : साबिकको गाविस स्तरीय जलउपयोग गुरुयोजनाहरूको प्रतिवेदन विश्लेषण (२०६८-२०७५)

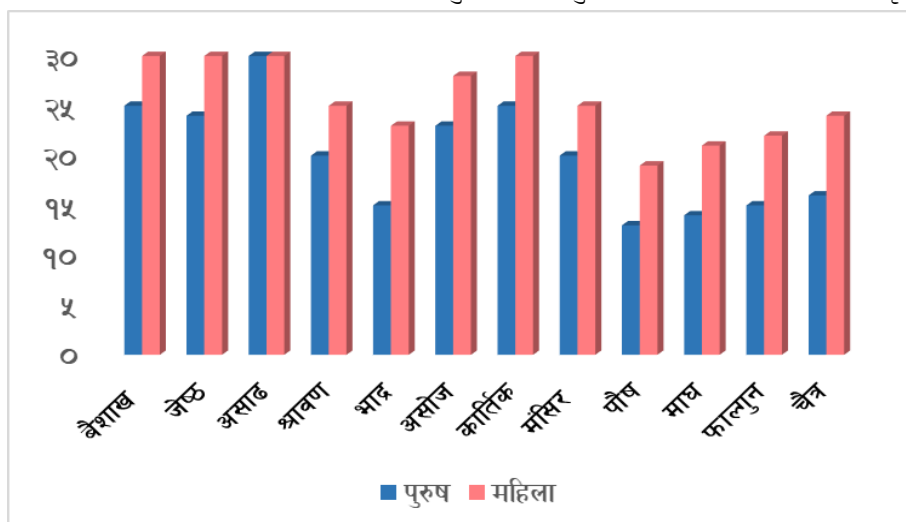
गाउँपालिकामा मुख्य जीविकोपार्जनका स्रोतहरू : कृषि, खुद्रा पसल, तरकारी उत्पादन, बाखा पालन, कुखुरा पालन, मसला खेती, नोकरि, वैदेशिक रोजगारी, गून्डी बुन्ने, बाँस निगालोको फर्निचर निर्माण, अल्लो संकलन तथा प्रशोधन लगायत सिजन अनुसार माछा ब्यावसाय आदी ।

गाउँपालिका क्षेत्रमा उत्पादन हुने मुख्य बालीहरू : धान, मकै, गहु, आलु आदी

२.७ मौसमी पात्रो

यस गाउँपालिकामा आगामी दिनहरूमा समुदायमा आधारित विकासका क्रियाकलापहरू सञ्चालन गर्न समुदायका मानिसहरूको कार्य व्यस्तताको समय जान्न आवश्यक छ । ग्रामीण समुदायका बहुसंख्यक मानिसहरू स्थानीय कृषि तथा मजदुरी जस्ता

क्रियाकलापहरू सञ्चालन गरी जीविकोपार्जन गर्ने भएकाले समुदायको फुर्सदलाइ मध्यनजर गरी विकासका क्रियाकलापहरू सञ्चालन गर्नुपर्ने हन्छ । तसर्थ समुदायको फुर्सदको समय थाहा पाउन महिना अनुसार मौसमी पात्रो तयार पारिएको छ । यस गाउँपालिकाको विभिन्न समयमा तयार पारिएका वडागत गुरुयोजनाका



चित्र नं. ६ : गाउँपालिकाका मानिसहरूको मौसमी काममा व्यस्त हुने अवस्था

प्रतिवेदनहरूलाई विश्लेषण गर्दा गाउँपालिकाका मानिसहरू वैशाख, जेठ, अषाढ, असोज र कार्तिक महिनामा स्थानीय खेतीपाती, सिजन अनुसारको खर संकलन, माछा ब्यावसाय र जडिबुटी ब्यावसायले गर्दा व्यस्त हुने अवस्था प्राप्त तथ्यांकले देखाएको छ । त्यस कारण बाँकी अन्य महिनाहरू केही फुर्सदलाइ देखिएका कारण विकास निर्माणका गतिविधिहरूमा समुदायलाई सहभागिता गराउन सकिने सम्भावना देखिन्छ । समग्रमा यस गाउँपालिकामा पुरुषको भन्दा महिलाहरू सिजन अनुसारको काममा बढी व्यस्त हुने अवस्था तथ्यांक विश्लेषणले देखाउँछ । वडाका महिला र पुरुषको प्रत्येक महिना व्यस्त हुने समयको को विश्लेषण चित्र नं. ६ मा गरिएको छ भने थप विस्तृत विवरण तालिका नं. ५ उल्लेख गरिएको छ ।

तालिका नं. ५ : गाउँपालिकाका महिला र पुरुषहरूको मौसमी काममा व्यस्त हुने अवस्था

सिजन अनुसारको काममा महिला र पुरुषको व्यस्त रहने समय दिनमा												
महिना	बैशाख	जेष्ठ	असाढ	श्रावण	भाद्र	असोज	कार्तिक	मंसिर	पौष	माघ	फाल्गुन	चैत्र
पुरुष	२५	२४	३०	२०	१५	२३	२५	२०	१३	१४	१५	१६
महिला	३०	३०	३०	२५	२३	२८	३०	२५	१९	२१	२२	२४

स्रोत : साबिकको गाविस स्तरीय जलउपयोग गुरुयोजनाहरूको प्रतिवेदन विश्लेषण (२०६८-२०७५)

२.८ स्थानीय दक्ष प्राविधिक जनशक्ति तथा मानव संसाधन

कुनै पनि विकास निर्माणका क्रियाकलापहरूलाई गुणस्तरीय र दीगो रूपमा सञ्चालन गर्न स्थानीय स्तरमा सिप भएका दक्ष जनशक्ति हुन अति आवश्यक छ। यस गाउँपालिकामा कुल ५५७ जना विभिन्न दक्षता र सीप भएका जनशक्ति उपलब्ध छन्। जसमध्ये सबैभन्दा बढी दक्ष मिस्त्री (कामदार), स्थानीय चर्पी निर्माण कार्यकर्ता र काठको काम गर्ने मिस्त्रीहरू रहेको देखिन्छ। गाउँपालिकामा उपलब्ध जनशक्तिहरूको वडागत विवरण तलको तालिका नं. ६ मा प्रस्तुत गरिएको छ।

तालिका नं. ६ : वडागत रूपमा उपलब्ध स्थानीय दक्ष जनशक्तिहरूको विवरण

मानव संसाधन विवरण	वडागत रूपमा उपलब्ध मानव संसाधन (संख्या)							जम्मा संख्या
	१	२	३	४	५	६	७	
दक्ष मिस्त्री (कामदार)	३३	४६	०	५०	२५	२७	१७	१९८
मर्मत सम्भार कार्यकर्ता	३	६	१	५	३	१५	३	३६
स्थानीय चर्पी निर्माण कार्यकर्ता	२०	३५	५	१२	१५	११	११	१०९
काठको कामगर्ने मिस्त्री	२५	४२	०	१०	०	०	०	७७
विद्युत् प्राविधिक	०	०	७	३	०	३	३	१६
महिला स्वास्थ्य स्वयंम सेवा	९	९	९	९	९	९	१०	६४
जलश्रोत प्राविधिक	३	२	०	०	०	०	०	५
कृषि प्राविधिक	२	१	५	१	२	२	३	१६
पसु स्वास्थ्य प्राविधिक	१	०	२	०	०	०	०	३
सामाजिक परिचालक	२	१	०	१	०	०	०	४
अगुवा कृषक	३	१	१२		१	२	१	२०
सुधारिएको प्रमोटर	०	०	५	०	०	०	२	७
सामुदायिक बन व्यवस्थापक	०	०	०	०	०	१	१	२
जम्मा	१०१	१४३	४६	९१	५५	७०	५१	५५७

स्रोत : साबिकका गाविस स्तरीय जलउपयोग गुरुयोजनाहरूको प्रतिवेदन विश्लेषण (२०६८-२०७५)

२.९ उपलब्ध सेवाकेन्द्र, कार्यालय तथा कार्यरत संघ संस्थाहरु

यस गाउँपालिकामा जम्मा जम्मी ५० वटा विभिन्न तहको विद्यालयहरु रहेका छन् । आधारभुत विद्यालय भने हरेक वडामा रहेका छन् । त्यसैगरी ७ वटा स्वास्थ्य चौकीहरु पनि रहेका छन् । हाल स्थानीय तहको संरचना निर्माण भएपछि हरेक वडामा वडाकार्यालयहरु स्थापित भएका छन् केही वडाहरुमा लघुवित्त सेवाको लागि ४ वटा सहकारी संस्थाहरु विद्यमान रहेको देखिन्छन् । उक्त संघसंस्थाहरुको विद्यमान खानेपानी तथा सरसफाइ सम्बन्धी विवरण अर्को खण्डमा उल्लेख गरिएको छ भने थप विस्तृत विवरण तालिका नं. ७ र अनुसूची नं. ६ मा प्रस्तुत गरिएको छ ।

तालिका नं. ७ : वडागत रूपमा उपलब्ध स्थानीय सेवाकेन्द्रहरु

क्र.सं.	संस्थाको किसिम	जम्मा संस्था संख्या	लाभान्वित संख्या			
			छात्रा संख्या	छात्र संख्या	शिक्षक/कर्मचारी संख्या	जम्मा
१	आधारभुत विद्यालय	४३	३४०७	३०७१	१९६	६६७४
२	माध्यमिक विद्यालय	५	१३४६	११५०	३७	२५३३
३	अन्य विद्यालय	२	४९६	३५१	३४	८८१
४	पालिका र वडा कार्यालय	७				
५	स्वास्थ्य संस्था	७				
६	समुदायमा आधारित संस्था / सहकारी	३				
७	अन्य	५				

स्रोत : साबिकका गाविस स्तरीय जलउपयोग गुरुयोजनाहरुको प्रतिवेदन विश्लेषण (२०६८-२०७५)

२.१० स्थानीय निर्माण सामग्रीहरु उपलब्धताको अवस्था

यस गाउँपालिकामा स्थानीय स्रोत तथा निर्माण सामग्रीहरुको प्रयाप्तता रहेको छ । ढुङ्गा, बालुवा, काठ, गिट्टी र बाँस जस्ता स्थानीय निर्माण सामग्रीहरु वडाको हाता भित्र नै उपलब्ध छन् भने घरको छतको लागि आवश्यक पर्ने स्लेटका लागि वडाहरुले सम्बन्धित वडा भन्दा बाहिर जानुपर्ने बाध्यता रहेको छ । वडामा ढुंगाको श्रोतको लागि गाउँपालिकाका सबै वडाहरुको विभिन्न ठाउँहरुमा प्रयाप्त मात्रामा उपलब्ध हुने सम्भावना छ भने बालुवाको लागि गाउँपालिकामा अवस्थित कैलाखोलाका विभिन्न पायक पर्ने स्थानहरुमा उपलब्ध हुने सम्भावना रहेको देखिन्छ । वडा अनुसार स्थानीय सामग्री उपलब्धता सम्बन्धी थप विस्तृत विवरण अनुसूचि नं. ९ मा उल्लेख गरिएको छ ।

२.११ विद्यमान सामुदायिक संस्था तथा सहकारीहरुको बर्तमान अवस्था

यस गाउँपालिकाको विभिन्न मितिमा तयार पारिएका साबिकको जलउपयोग गुरुयोजनाको प्रतिवेदनहरुलाई विश्लेषण गर्दा वडाहरुमा विभिन्न सेवा प्रदायक संघ संस्था तथा कार्यक्रमहरुको सहयोगमा सामाजिक र आर्थिक विकासका लागि सामुदायिक संस्थाहरुको गठन एवं परिचालन गरेको पाईन्छ । यस गाउँपालिकामा जम्मा १०७ वटा सामुदायिक संस्थाहरु रहेको छन् जसमध्ये ५६ वटा महिला सामुदायिक संस्थाहरु, २४ वटा पुरुष सामुदायिक संस्थाहरु रहेका छन् भने बाँकि २७ वटा मिश्रित सामुदायिक संस्था रहेका देखिन्छ । उक्त १०७ वटा सामुदायिक संस्थाहरु मध्ये ६१ वटा सक्रिय रहेका छन् । तथ्यांक संकलन अवधि सम्म १०७ वटै सा.स.हरुमा कुल वचत पुँजी रु. ७०,८२,९०६.०० रहेको छ । त्यसै गरी विद्यमान सामुदायिक संस्थाहरुको सशक्तीकरण र संस्थागत विकासको लागि यस गाउँपालिकामा थप ३ वटा सहकारी संस्थाहरु रहेको देखिन्छ । उक्त सहकारी संस्थाहरुमा १ वटा बचत तथा ऋण सेवा परिचालन गरिराखेका छन् भने एउटा बहुउद्देशिय रहेको छ । उक्त सामुदायिक संस्था र विद्यमान सहकारी संस्थाहरुको थप विस्तृत विवरण तालिका नं. ८ र क्रमशः अनुसूचि नं. ४ र ५ मा उल्लेख गरिएको छ ।

तालिका नं. ८ : वडागत रुपमा सामुदायिक संस्थाहरुको वर्तमान अवस्था

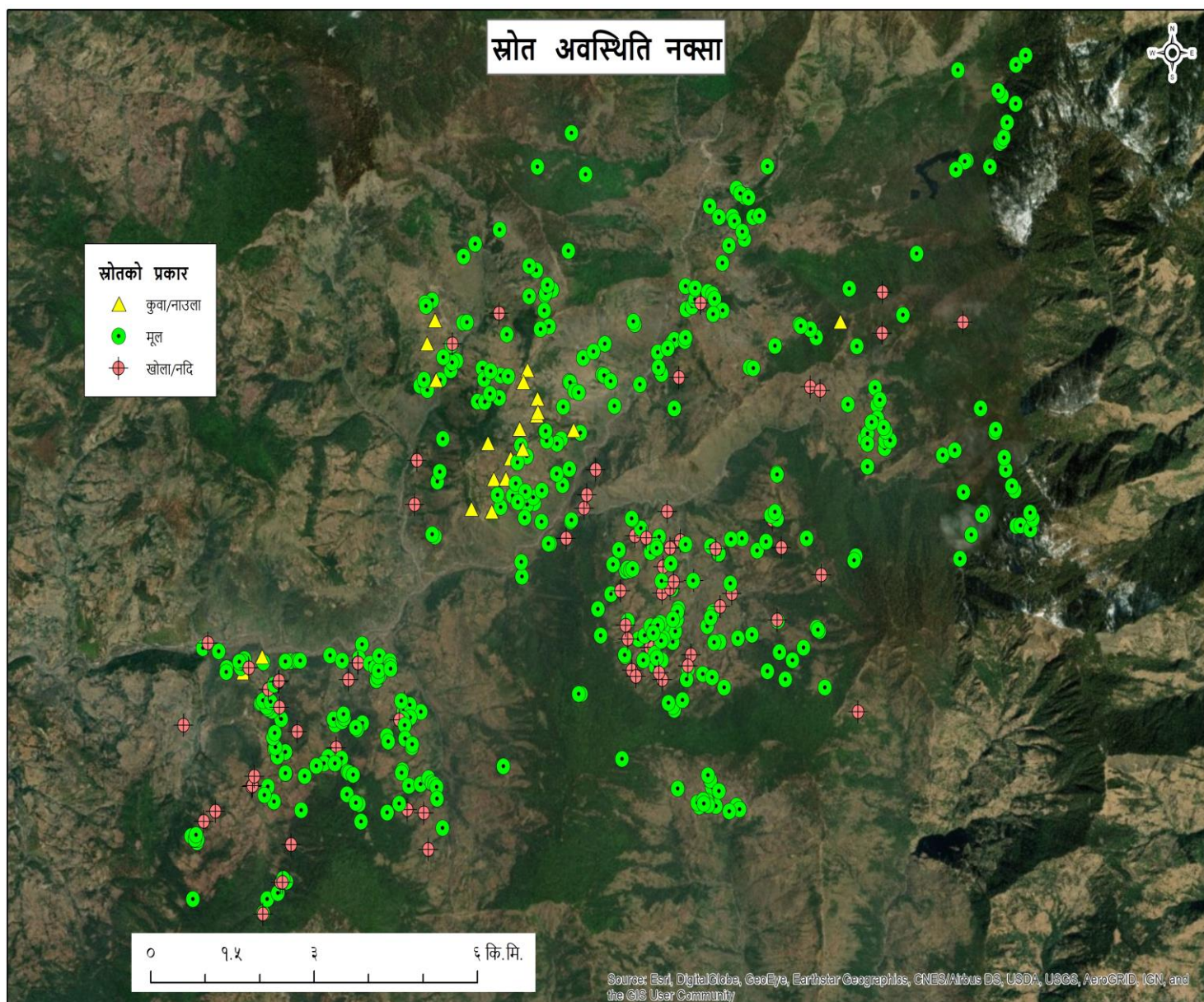
वडा नं.	संस्थाको किसिम			सक्रियता		सदस्यहरु		जम्मा पूंजी
	मिश्रीत	पुरुष	महिला	सक्रिय	निस्कृय	महिला	पुरुष	
१	०	०	७	६	०	१६७	०	५५८८३०
२	२	२	७	११	०	१९२	९५	१९२५८००
३	३	०	१३	१४	०	५३५	५८	३५५६५००
४	१२	३	५	०	०	२६३	१९५	४७८७००
५	०	०	४	३	०	६४	०	१२००००
६	०	१९	२०	२७	०	६८३	६३१	४०१२१६
७	१०	०	०	०	०	१६८	८४	४१८६०
जम्मा	२७	२४	५६	६१	०	२०७२	१०६३	७,०८२,९०६

स्रोत : साविककागाविसस्तरीय जलउपयोग गुरुयोजनाहरुको प्रतिवेदन विश्लेषण (२०६८-२०७५)

३ अध्याय : विद्यमान जलस्रोतको अवस्था र प्रयोग

३.१ विद्यमान जलस्रोतहरूको विश्लेषण

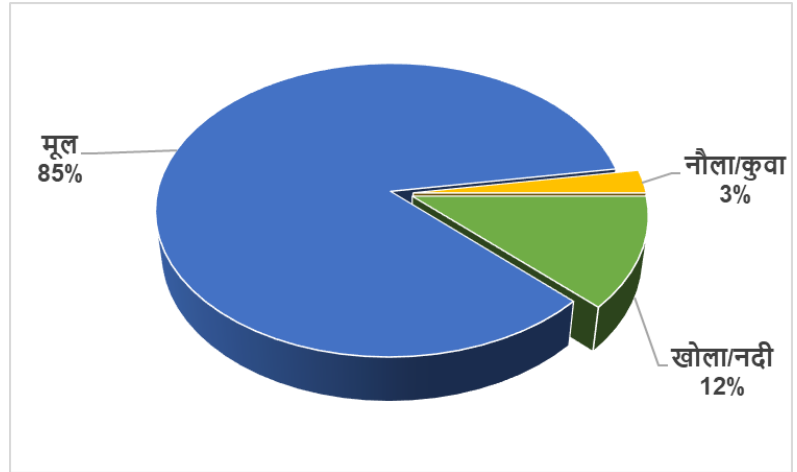
जलउपयोग गुरुयोजनाको महत्वपूर्ण अंगको रूपमा विद्यमान जलस्रोतहरूको विश्लेषण पर्दछ। पानीका स्रोतहरूमा पानी यथेष्ट परिमाणमा उपलब्ध छ वा छैन, गुणस्तर के कस्तो रहेको छ, पानीका स्रोतहरूको अवस्थिति वस्तीहरूको तुलनामा माथी वा तल कता छ, जलस्रोतहरूको विद्यमान प्रयोग स्थिति र भविष्यको उपयोगको संभावना के-कस्तो रहेको छ, मुहानहरूमा विवाद छ/छैन भन्ने अवस्थाको विश्लेषण जलउपयोग गुरु योजनाको अध्ययन चरणमा सामाजिक तथा प्राविधिक अध्ययनका माध्यमबाट गरिन्छ। जस अन्तरगत गाउँपालिकामा वर्तमान अवस्थामा प्रयोगमा रहेका तथा भविष्यमा प्रयोगको सम्भावना रहेका हरेक स्रोतहरूको स्थलगत अवलोकन गरी सामाजिक तथा प्राविधिक विश्लेषण गरिन्छ। तथ्याङ्क संकलन गर्ने गरिन्छ। यस गाउँपालिकामा जलउपयोग गुरुयोजना तयारीका क्रममा ठूला साना गरी जम्मा जम्मा ८६८ वटा स्रोतहरूको सर्वेक्षण तथा सम्भाव्यता अध्ययन गरिएको थियो। उपलब्ध जलस्रोतहरूको विस्तृत तथ्याङ्क र वर्तमान अवस्थाको विश्लेषण यस अध्यायमा प्रस्तुत गरिएको छ। उक्त स्रोतहरूको विस्तृत विवरण अनुसूचि नं. ७ मा उल्लेख गरिएको छ, र स्रोत अवस्थिति नक्सा चित्र नं. ७ मा देखाइएको छ।



चित्र नं. ७ : गाउँपालिकामा उपलब्ध जलस्रोतहरूको अवस्था विश्लेषण

३.१.१ जलस्रोतको संख्या तथा प्रकारका आधारमा विश्लेषण

गाउँपालिकामा हाल प्रयोगमा रहेका तथा भविष्यमा प्रयोग हुनसक्ने जलस्रोतको अवस्थाको प्राविधिक विश्लेषण गर्दा यस रामारोशन गाउँपालिकामा जम्मा ८६८ वटा पानीका स्रोतहरू उपलब्ध रहेका छन् । उक्त स्रोतहरूमध्ये ७४० वटा मूल तथा खोल्साहरू, १०६ वटा नदि तथा खोला र बाँकी २२ वटा नौला तथा कुवाहरू रहेका छन् । अवस्थित पानीका स्रोतहरूको हिसावले हेर्दा सबभन्दा बढी जलस्रोतहरूको संख्या वडा नं. ५ मा रहेका छन् भने सबभन्दा कम वडा नं. २ मा रहेको देखिन्छ । चित्र नं. ८ मा उक्त जलस्रोतहरूको प्रकारको आधारमा विश्लेषण गरिएको छ भने वडागत विवरण तलको तालिका नं. ९ मा उल्लेख गरिएको छ । उपलब्ध जलस्रोतहरूको थप विस्तृत विवरण **अनूसूची ७** मा उल्लेख गरिएको छ ।



चित्र नं. ८ : जलस्रोतहरूको उपलब्धता र प्रकारका आधारमा विश्लेषण

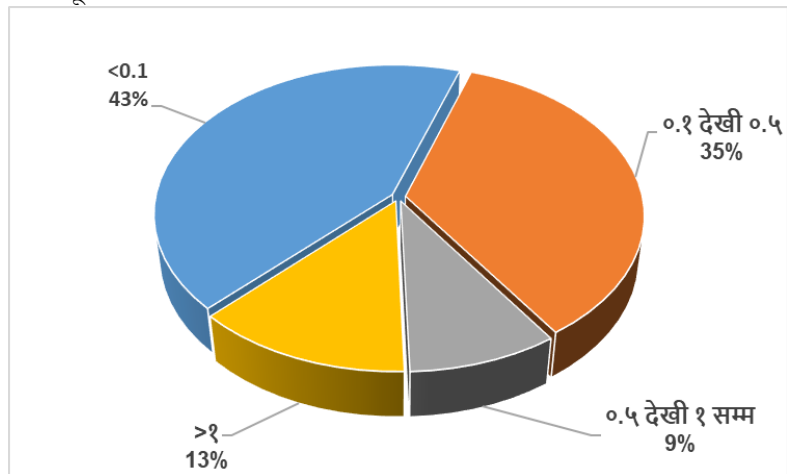
तालिका नं. ९ : वडागत रूपमा जलस्रोतहरूको प्रकारका आधारमा विश्लेषण

श्रोतका प्रकारहरू	श्रोत संख्या (वडागत)							जम्मा संख्या
	१	२	३	४	५	६	७	
खोला/नदी	२१	९	५	३७	१२	७	१५	१०६
मूल	७०	४९	८०	११९	२४०	८८	९४	७४०
नौला/कुवा	३	०	०	०	२	१७	०	२२
जम्मा	९४	५८	८५	१५६	२५४	११२	१०९	८६८

स्रोत : साबिकका गाविस स्तरीय जलउपयोग गुरुयोजनाहरूको प्रतिवेदन विश्लेषण (२०६५-२०७५)

३.१.२ जलस्रोतहरूको क्षमता आधारमा विश्लेषण

यस गाउँपालिकामा विद्यमान अवस्थामा रहेका मूलहरूको उपलब्ध पानीको परिमाणको हिसावले प्राविधिक विश्लेषण गर्दा मापन योग्य भएका जम्मा मूलहरू मध्ये करिब ४३% मूलहरूमा पानीको बहाव ०.१ लिटर प्रति सेकेन्ड वा सो भन्दा कम रहेको छ, ३५% मूलहरूमा ०.१ देखी ०.५ सम्म प्रति सेकेन्ड, ९% मूलहरूमा ०.५ देखी १ लिटर प्रति सेकेन्ड सम्म रहेको छ भने बाँकी १३% मूलहरूमा मात्र पानीको बहाव १ लिटर प्रति सेकेन्ड वा सो भन्दा बढी पाईएको छ । चित्र नं. ९ मा विद्यमान स्रोतहरूको क्षमता विश्लेषण गरिएको छ र तालिका नं. १० मा वडा अनुसारको विवरण



चित्र नं. ९ : जलस्रोतहरूमा उपलब्ध पानीको परिमाणका आधारमा विश्लेषण

उल्लेख गरीएको छ भने उक्त मूलहरूको थप विस्तृत प्राविधिक तथा सामाजिक विवरण अनुसूची नं. ७ मा उल्लेख गरिएको छ ।

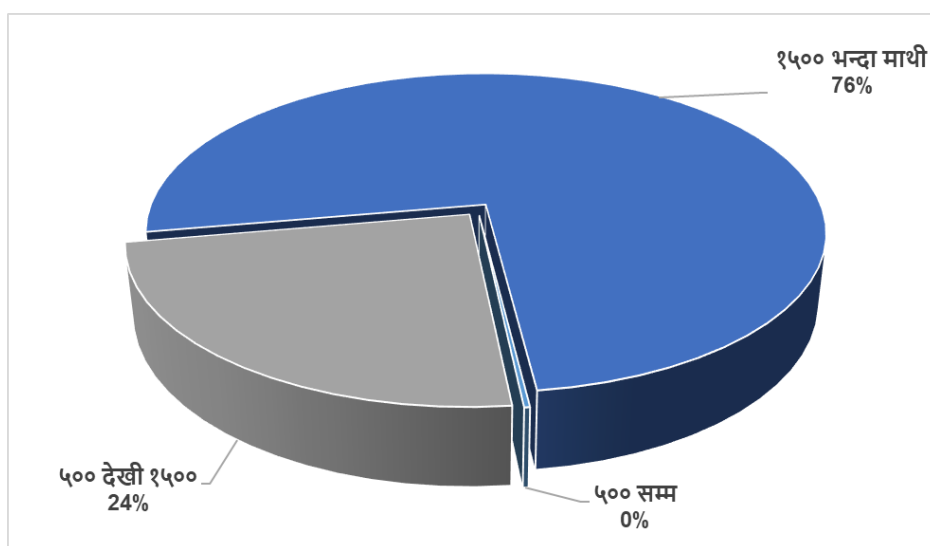
तालिका नं. १० : वडागत रूपमा पानीका स्रोतहरूको क्षमता विश्लेषण

स्रोतको क्षमता (लि.प्र.से.)	स्रोत संख्या (वडागत)							जम्मा संख्या
	१	२	३	४	५	६	७	
<०.१	३९	२०	२३	९५	९२	६०	४१	३७०
०.१ देखी ०.५	३६	२७	३७	४६	९८	२६	३७	३०७
०.५ देखी १ सम्म	७	६	९	८	२८	७	१३	७८
>१	१२	५	१६	७	३६	१९	१८	११३
जम्मा	९४	५८	८५	१५६	२५४	११२	१०९	८६८

स्रोत : साबिकका गाविस स्तरीय जलउपयोग गुर्योजनाहरूको प्रतिवेदन विश्लेषण (२०७१-२०७३)

३.१.३ जलस्रोतहरूको अवस्थितिका आधारमा विश्लेषण

गाउँपालिकामा रहेका विद्यमान स्रोतहरूको सम्भावित प्रयोजनलाई यकिन गर्नको लागि सामाजिक तथा प्राविधिक अध्ययनको क्रममा हरेक स्रोत र मुख्य बस्तीहरूको अवस्थित उचाई पनी मापन गरिएको थियो । प्रत्येक विद्यमान स्रोतहरूको अवस्थित उचाई र उपलब्ध क्षमता मापनबाट स्रोतहरूको सम्भावित प्रयोजन र समेट्न सकिने बस्तीहरूको यकिन गरी योजनाहरूमा स्रोतहरूको बाँडफाड तथा क्षेत्रगत योजनाहरू तर्जुमा गरिएका छन् । यस गाउँपालिकामा रहेका विद्यमान स्रोतहरूको अवस्थित उचाईको माध्यमबाट विश्लेषण गर्दा सर्वेक्षण गरिएका जम्मा ८६८ वटा विद्यमान स्रोतहरू मध्ये करिब ७६ % स्रोतहरू समुद्रसतहदेखी १५०० मिटर भन्दा माथिको उचाईमा अवस्थित रहेका छन् भने बाँकी २४ % स्रोतहरू ५०० देखी १५०० मिटर सम्मको उचाईमा अवस्थित छन् । उक्त विद्यमान स्रोतहरूको अवस्थित विश्लेषण माथिको चित्र नं. १० मा र वडागत विवरण तलको तालिका नं. ११ मा उल्लेख गरिएको छ भने प्रत्येक स्रोतहरूको थप विस्तृत अनुसूची नं. ७ मा उल्लेख गरिएको छ ।



चित्र नं. १० : उपलब्ध जलस्रोतहरूको अवस्थिति तथा उचाइका आधारमा विश्लेषण

अवस्थित उचाईको माध्यमबाट विश्लेषण गर्दा सर्वेक्षण गरिएका जम्मा ८६८ वटा विद्यमान स्रोतहरू मध्ये करिब ७६ % स्रोतहरू समुद्रसतहदेखी १५०० मिटर भन्दा माथिको उचाईमा अवस्थित रहेका छन् भने बाँकी २४ % स्रोतहरू ५०० देखी १५०० मिटर सम्मको उचाईमा अवस्थित छन् । उक्त विद्यमान स्रोतहरूको अवस्थित विश्लेषण माथिको चित्र नं. १० मा र वडागत विवरण तलको तालिका नं. ११ मा उल्लेख गरिएको छ भने प्रत्येक स्रोतहरूको थप विस्तृत अनुसूची नं. ७ मा उल्लेख गरिएको छ ।

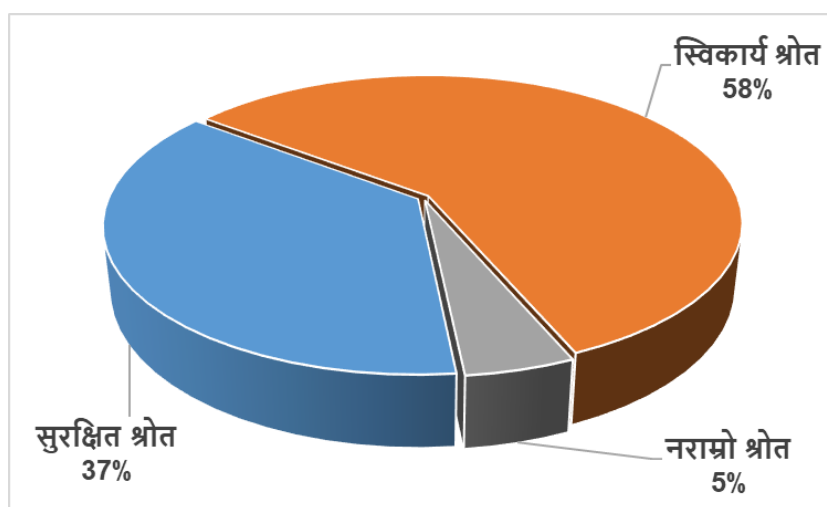
तालिका नं. ११ : वडागत रुपमा जलस्रोतहरूको अवस्थिति विश्लेषण

श्रोतको उचाई (मि.)	श्रोत संख्या (वडागत)							जम्मा संख्या
	१	२	३	४	५	६	७	
५०० सम्म	०	०	०	१	१	०	०	२
५०० देखी १५००	४१	३९	४९	१६	२६	१८	१९	२०८
१५०० भन्दा माथी	५३	१९	३६	१३९	२२७	९४	९०	६५८
जम्मा	९४	५८	८५	१५६	२५४	११२	१०९	८६८

स्रोत : साबिकका गाविस स्तरीय जलउपयोग गुर्योजनाहरूको प्रतिवेदन विश्लेषण (२०६५-२०७५)

३.१.४ जलस्रोतहरूको गुणस्तरका आधारमा विश्लेषण

यस गाउँपालिकामा मापन गरिएका मुहानहरूको गुणस्तर लाई विश्लेषण गर्दा अधिकांश मुहानहरूमा स्विकार्य वा ठिकै गुणस्तर पाईएको छ, जस अन्तरगत जम्मा ८६८ वटा स्रोतहरूमध्ये २३९ वटा (३७%) मुहानहरूमा पानीको गुणस्तर तथा सुरक्षित पाईएको छ । त्यसैगरी ३७७ वटा (५८%) मुहानहरूमा ठिकै तथा स्वीकार्य बाँकी ३१ वटा (५%) मुहानहरूमा पानीको गुणस्तर नराम्रो अथवा सुधार गर्नुपर्ने देखिएको छ । त्यसैले भविष्यमा खानेपानी प्रयोजनका लागि मुहानहरूको प्रयोग गर्दा मुहान तथा पानीको गुणस्तरलाई ध्यान दिई योजनाहरूको



चित्र नं. ११ : विद्यमान जलस्रोतहरूमा उपलब्ध पानीको गुणस्तर विश्लेषण

निर्माण गर्नुपर्ने तथा उपभोक्ताहरूलाई पनी सचेतीकरण गर्नुपर्ने देखिन्छ । सुरक्षित गुणस्तर भएका मुहानहरूलाई पिउनको लागि प्रयोगमा ल्याउनु पर्ने देखिन्छ भने नराम्रो गुणस्तर भएका मुहानहरूलाई सिँचाइ तथा अन्य उर्जा प्रयोजनको लागि प्रयोग गर्नुपर्ने देखिन्छ । जलस्रोतहरूको गुणस्तरको विश्लेषण माथिको चित्र नं. ११ मा उल्लेख गरिएको छ भने वडागत रुपमा रहेका जलस्रोतहरूको थप विस्तृत विवरण तालिका नं. १२ र अनुसुची नं. ७ मा उल्लेख गरिएको छ ।

तालिका नं. १२ : वडागत रुपमा जलस्रोतहरूको गुणस्तर विश्लेषण

श्रोतको गुणस्तर	श्रोत संख्या (वडागत)							जम्मा संख्या
	१	२	३	४	५	६	७	
सुरक्षित श्रोत	५	१६	७८	१४	१२६	८८	९४	२३९
स्विकार्य श्रोत	८३	४०	०	१३०	१२४	०	०	३७७
नराम्रो श्रोत	६	२	७	१२	४	२४	१५	३१
जम्मा	९४	५८	८५	१५६	२५४	११२	१०९	८६८

स्रोत : साबिकका गाविस स्तरीय जलउपयोग गुरुयोजनाहरूको प्रतिवेदन विश्लेषण (२०६५-२०७५)

३.१.५ जलस्रोतमा विवाद

समुदायमा सामाजिक, राजनीतिक वा आर्थिक कारणले गर्दा विभिन्न किसिमका मूल विवादहरू विद्यमान रहेका पाइन्छन् । जलउपयोग गुरुयोजना तयारीको क्रममा प्राविधिक एवं सामाजिक विश्लेषण गर्दा स्थानीय समुदायको सहयोगमा यस गाउँपालिकामा कूल ८६८ वटा पानीका स्रोतहरूको पहिचान गरिएको थियो । स्रोत पहिचानको समयमा यी स्रोतहरूमा विवाद छ/छैन भनी एकिन गरिएको थियो । विवाद कम गर्न पानीको उपयोग सम्बन्धी योजनाहरू बनाउदा सहभागीतात्मक योजना तर्जुमा प्रक्रियालाई ध्यान दिइएको छ । भविष्यमा योजना निर्माण अथवा सञ्चालन गर्नको लागि मुहानमा हुने सक्ने विवादलाई समेत कम गर्न स्थानीय समुदायको सहयोग, सहभागीतामा र स्थानीय जनप्रतिनिधिहरूको वडा तथा गाउँपालिकास्तरीय योजना तर्जुमा कार्यकालालाई गोष्ठि स्तरमै व्यापक छलफल गरी प्रायजसो स्रोतहरू विवादरहित पार्ने प्रयास गरिएको थियो जस अर्न्तगत जलस्रोत ऐन कानूनका प्रावधानहरूलाई समेत मध्यनजर गरी योजना तर्जुमा प्रकृया सम्पन्न गरिएको थियो ।

३.२ विद्यमान खानेपानी, सरसफाइ तथा स्वच्छताको अवस्था विश्लेषण

३.२.१ विद्यमान खानेपानी योजनाहरू, लाभान्वित घरधुरी तथा सञ्चालन अवस्था

यस गाउँपालिकामा ठुला साना गरी जम्मा ८५ वटा खानेपानी योजनाहरू विभिन्न निकायहरूको सहयोगमा विगतमा सम्पन्न भई सञ्चालनमा रहेको देखिन्छ । उक्त योजनाहरूमध्ये ३१ वटा योजनाहरू मात्र राम्ररी संचालन भएको देखिन्छ । उक्त योजनाहरूपनि निर्धारित प्राविधिक मापदण्ड अनुसार निर्माण नहुनु तथा उचित सञ्चालन व्यवस्थापन एवं कमजोर मर्मत सम्भारका कारणले अधिांश योजनाहरू आंशिक रूपमा मात्र सञ्चालित रहेका छन् । सञ्चालनमा रहेका योजनाहरूलेपनि योजना क्षेत्रका सबै घरधुरीहरूलाई नियमित सेवा दिन नसकेको अवस्था विद्यमान छ । यसकारण आगामी दिनहरूमा यस गाउँपालिकामा सेवा नपुगेको क्षेत्रमा नयाँ योजनाहरूको निर्माण र सेवा पुगेको क्षेत्रमा विद्यमान योजनाहरूको अवस्था विश्लेषण गरी मर्मत सम्भार तथा दीगोपनाका क्रियाकलापहरू सञ्चालन गर्नुपर्ने देखिन्छ । थप जानकारी अनुसूची १२ मा उल्लेख गरिएको छ ।

३.२.२ विद्यमान खानेपानी योजनाहरूको संस्थागत तथा मर्मत सम्भार व्यवस्थापनको अवस्था

यस गाउँपालिकाका विभिन्न मितिमा तयार पारिएका जलउपयोग गुरुयोजनाको तथ्यांकहरूलाई विश्लेषण गर्दा गाउँपालिकाका करिब ४१७६ घरधुरीहरू एकपटक विद्यमान खानेपानी योजनाहरूबाट लाभान्वित भएको पाइन्छ तर संरचनाहरूको उचित निर्माण, नियमित सञ्चालन तथा मर्मत सम्भारको अभाव लगायत राम्रो व्यवस्थापनको कमिले गर्दा सुविधा स्तर कायम राख्न सकिएको छैन । कुनै पनि योजनाको दीगोपनाको लागि प्राविधिक मापदण्ड अनुसार निर्माण गरिनु एवं नियमित मर्मत सम्भार व्यवस्थापन एउटा प्रमुख आधार हो । मर्मत सम्भारको अभावमा कुनै पनि योजनाले

आफ्नो डिजाईन अवधिसम्म सेवा दिन सक्दैन । गाउँपालिकामा रहेका ८५ वटा विद्यमान खानेपानी योजनाहरू भए तापनी उक्त योजनाहरूको व्यवस्थापकीय अवस्था तथा मर्मत सम्भारको अवस्था कमजोर नै छ । गाउँपालिकाका जम्मा ३० वटा योजनाहरूमा मात्र मर्मत सम्भार कार्यकर्ता नियुक्ति गरी मर्मत सम्भारका क्रियाकलापहरू गरिएको देखिन्छ । त्यसैगरी ३ वटा योजनाहरूमा मात्र पानी सुरक्षा लागु गरिएको पाइएको छ । योजनाहरूको नियमित सञ्चालन तथा व्यवस्थापनका लागि उपभोक्ता समिति दर्ता गराई कार्य सञ्चालन गर्ने, संरचनाहरू प्राविधिक मापदण्ड अनुसार निर्माण गर्ने, नियमित रूपमा पानी शुल्क संकलन, उ.स.को बैठक तथा वार्षिक साधारणसभा लगायत जनसुनवाई जस्ता कार्यक्रमहरू गर्नुपर्ने देखिन्छ । अगामी दिनमा यस गाउँपालिकामा योजनाहरू निर्माण गराउँदा उ.स. स्तरमा दीगोपनाको औचित्य गराई योजनामा मर्मत सम्भार तथा संस्थागत विकासका क्रियाकलापहरूलाई बढी प्राथमिकता दिनुपर्ने देखिन्छ । उक्त विद्यमान योजनाहरूको सञ्चालन तथा मर्मत सम्भार व्यवस्थापन अवस्थाको थप जानकारी अनुसूची १३ मा उल्लेख गरिएको छ ।

३.२.३ गाउँपालिकास्तरीय सरसफाइ तथा स्वच्छताको विद्यमान अवस्था

हाल यो गाउँपालिका सबै घरधुरीहरूमा सौचालय निर्माण भई गाउँपालिका नै खुला दिसा मुक्त भएतापनी तथ्याक संकलको बेलासम्म यस गाउँपालिका जम्मा ५११६ घरधुरीहरू मध्ये ४०७४ घरधुरीहरूमा सौचालय निर्माण भएका र बाँकी घरधुरीहरूमा निर्माधिन अवस्थामा रहेको तथ्याक बिप्लेणन देखाएको छ । गाउँपालिकामा केही सामाजिक कुरीतिहरू जस्तै: महिनावारी भएको बेला चर्पी र धारा प्रयोग गर्न नदिने अवस्था रहेको कारणले खोलानालाहरूमा केहि ठाउँमा खुल्ला दिशा देखिने अवस्था रहेको छ । संस्थागत सरसफाइ तथा स्वच्छताको अवस्था विश्लेषण गर्दा विशेषगरि विद्यालयहरूमा चर्पी निर्माण गरिए तापनि उचित व्यवस्थापनको अभावमा विद्यालय वरिपरि खुल्ला दिशा देखिने तथा बालबालिकाहरूलाई चर्पी प्रयोगमा कठिनाई रहेको देखिन्छ । गाउँपालिकाका करिब १९ प्रतिशत घरधुरीहरूले पशुपालन गरीराखेको तर गोठेमलको अवस्था भने एकदमै न्यून रहेको पाइन्छ । सरसफाईका अन्य महत्वपूर्ण अंगहरू अन्तरगत भाडासुकाउने चांग र फोहर फाल्ने खाडलहरू व्यवस्थापन पनि एकदमै न्यून घरधुरीहरूमा देखिन्छ । यसप्रकार आगामी दिनहरूमा यस वडामा घरायसी तथा व्यक्तिगत सरसफाइका क्रियाकलापहरूमा गाउँपालिका लगायत अन्य सरकोकारवालहरूले प्राथमिकता दिनुपर्ने देखिन्छ । यस गाउँपालिकाको समग्र सरसफाइ स्थिति र विभिन्न भागहरूको विद्यमान अवस्था वडागत रूपमा तालिका नं १३ मा उल्लेख गरिएको छ भने टोलस्तरीय विस्तृत विवरण अनुसूची ३ मा दिइएको छ ।

तालिका नं. १३ : घरायसी सरसफाइ तथा स्वच्छताको विद्यमान अवस्था

वडा नं.	जम्मा घरधुरी	जम्मा चर्पीको संख्या			फोहोर फाल्ने खाडल भएको घर संख्या	भाडा सुकाउने चांग भएको घर संख्या	पशुपालन भएको घर संख्या	गोठेमल ब्यवस्थापन भएको घर संख्या
		चर्पी भएको जम्मा घर संख्या	गोबर ग्यास जडित चर्पी संख्या	चर्पी प्रयोग भएको घर संख्या				
१	४८०	४८०	१०	४७३	६	०	०	०
२	२७४	२४४	०	२४४	५	३	०	२
३	६५३	३८८	०	३८८	०	०	०	०
४	९८७	९७७	४	९७५	१८	३३	९३४	२२
५	११७५	११३९	०	११३९	०	०	५४	५४
६	८७८	७८६	०	७८१	३३६	५८९	०	३८
७	६६९	६०	०	६०	०	०	०	०
जम्मा	५११६	४०७४	१४	४०६०	३६५	६२५	९८८	११६

स्रोत : साविकका गाविस स्तरीय जलउपयोग गुरुयोजनाहरूको प्रतिवेदन विश्लेषण (२०६५-२०७५)

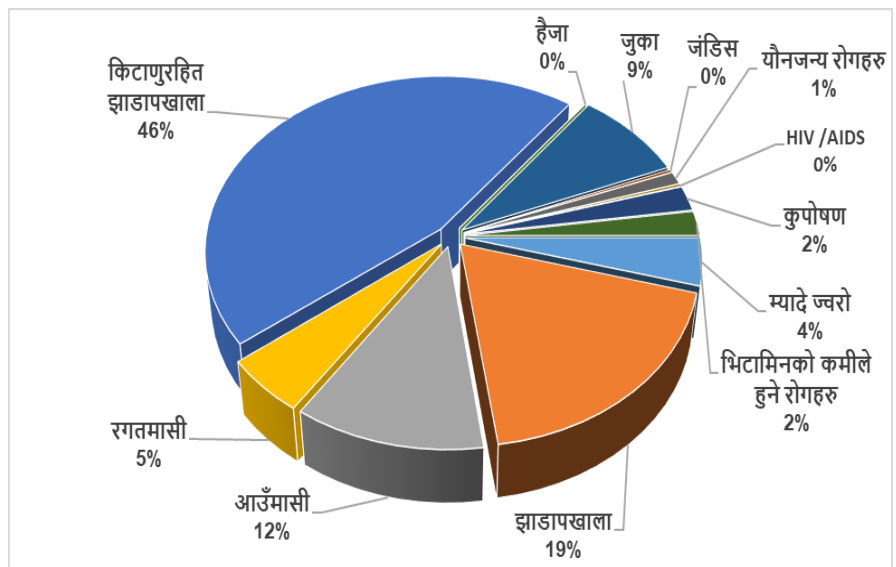
नोट : साविकको गुरुयोजना निर्माणको क्रममा केही वडाका घरधुरीहरूमा सौचालय निर्माधिन अवस्थामा रहेको हुदा हालको बास्तविक तथ्याक यसमा समावेश गरिएको छैन ।

३.२.४ संस्थागत तथा विद्यालयहरूको खानेपानी, सरसफाइ तथा स्वच्छताको अवस्था

सरसफाइ तथा स्वच्छता व्यवहार प्रवर्द्धनकालागि विद्यालय तथा संस्थागत सरसफाइ र स्वच्छता कायम हुन अति आवश्यक छ । सरसफाइ तथा स्वच्छता कायम गर्न र व्यवहार परिवर्तनका लागि विद्यालय एउटा महत्वपूर्ण घर भएको कारणले विद्यालयहरू सरसफाइ र स्वच्छता कायम गर्न संवाहकको रूपमा काम गर्न सक्दछन् । यस गाउँपालिकाको विद्यालयहरूमा भएको खानेपानी तथा सरसफाइको अवस्थालाई विश्लेषण गर्दा गाउँपालिका भरीमा भएका ५० वटा विद्यालयहरूमध्ये जम्मा २७ वटा विद्यालयहरूमा खानेपानी र १६ वटामा मात्र छुट्टा-छुट्टै सौचालयको व्यवस्था भएको देखिन्छ । त्यसैगरी १३ वटा विद्यालयहरूमा मात्र फोहर व्यवस्थापन भएको देखिन्छ । आगामी दिनमा यस गाउँपालिकामा विकास निर्माणका क्रियाकलापहरू सञ्चालन गर्दा विद्यालय सरसफाइका गतिविधिहरूलाई विशेष ध्यान दिन जरुरी देखिन्छ । यस गाउँपालिकामा सरकारी कार्यालय अर्न्तगत गाउँपालिका, वडा कार्यालय र स्वास्थ्य चौकीहरू रहेका छन् । कार्यरत सरकारी कार्यालयहरूमा खानेपानी तथा सरसफाइ अवस्था विश्लेषण गर्दा अझै केही सरकारी कार्यालयहरूमा व्यवस्थापन गर्न बाँकी देखिन्छ । यसकारण सरकारी कार्यालय लगायत संघ संस्थाहरूमा आम समुदायको नियमित आवत जावत हुने स्थान भएकाले उक्त कार्यालयमा सुरक्षित सौचालय, खानेपानी तथा फोहर व्यवस्थापनको व्यवस्था मिलाउनु पर्ने देखिन्छ । विद्यालय र संस्थागत खानेपानी तथा सरसफाइ सम्बन्धी विवरण अनुसूची ६ मा उल्लेख गरिएको छ ।

३.२.५ स्वास्थ्य संस्था तथा क्लिनिक

यस गाउँपालिकामा जम्मा सातवटा स्वास्थ्य संस्थाहरू रहेको देखिन्छ । विभिन्न आर्थिक वर्षमा उक्त स्वास्थ्य संस्थाहरूबाट संकलन गरेको तथ्यांकहरूलाई विश्लेषण गर्दा गाउँपालिका भरिमा विभिन्न रोगहरूबाट प्रभावित भई स्वास्थ्य संस्थाबाट करिब ३०११ विरामीहरूले उपचार तथा उपयुक्त परामर्श लिएको अवस्था तथ्यांक विश्लेषणले देखाउछ । परामर्श लिएका विरामीहरूमध्ये सबैभन्दा बढी विभिन्न खाले झाडापखाला, आउमासी, जुका बाट प्रभावित भएको देखिन्छ । गाउँपालिकामा प्रायःजसो पानीजन्य रोगहरूको प्रकोप देखिएका कारण पिउने पानीको



चित्र नं. १२ : विभिन्न रोगहरू सम्बन्धी स्वास्थ्य संस्थाहरूको तथ्यांक विश्लेषण

व्यवस्थापनलाई विशेष ध्यान दिनुपर्ने देखिन्छ । साथै उक्त रोगहरूको व्यवस्थापन तथा रोकथामका लागि गाउँपालिकामा चर्पिको नियमित प्रयोग, हरेक घरधुरी तथा संघसंस्थाहरूमा साबुनपानीले हात धुने स्थानको व्यवस्थापन, आम जनचेतना, आनीबानीमा परिवर्तन लगायत पुर्ण सरसफाइका क्रियाकलापहरू सञ्चालन गर्नुपर्ने देखिन्छ । गाउँपालिकामा विद्यमान विभिन्न रोगहरूको अवस्था विश्लेषण चित्र नं १२ मा र वडागत थप विस्तृत विवरण तालिका नं. १४ मा उल्लेख गरिएको छ ।

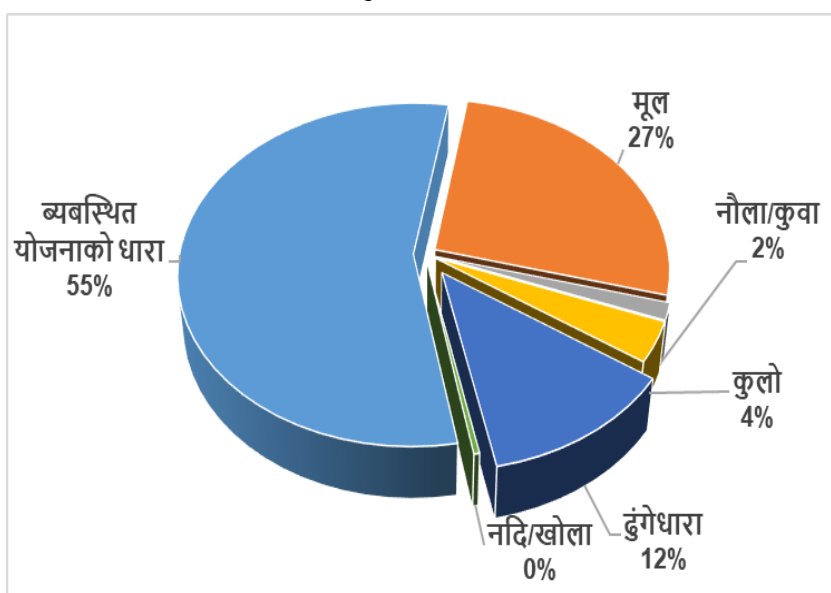
तालिका नं. १४ : स्वास्थ्य संस्थाबाट उपचार तथा परामर्श लिएका विरामी संख्या र रोगहरूको अवस्था

क्र.सं.	ICD Code	रोगको नाम	जम्मा		जम्मा
			महिला	पुरुष	
१	A01	म्यादे ज्वरो	६९	६९	१३०
२	A09	झाडापखाला	२७८	२८०	५५८
३	A06	आउँमासी	१७८	१६८	३४६
४	A03	रगतमासी	७९	७५	१५४
५	K52	किटाणुरहित झाडापखाला	७१४	६६५	१३७९
६	A00	हैजा	०	०	०
७	B82	जुका	१३४	१२३	२५७
८	R17	जडिस	३	५	८
९	A64	यौनजन्य रोगहरू	२३	१२	३५
१०	B24	HIV /AIDS	४	३	७
११	E46	कुपोषण	३३	३६	६९
१२	E50	भिटामिनको कमीले हुने रोगहरू	५५	१३	६८
जम्मा			१५७०	१४४१	३०११

स्रोत : साबिकका गाविस स्तरीय जलउपयोग गुरुयोजनाहरूको प्रतिवेदन विश्लेषण (२०६५-२०७५)

३.२.६ खानेपानीको वर्तमान अवस्था तथा पहुँच

यस गाउँपालिकाको विभिन्न मितिमा तयार पारिएका जलउपयोग गुरुयोजनाको प्रतिवेदनहरूलाई विश्लेषण गर्दा गाउँपालिकाभरी विभिन्न सरकारी तथा गैर सरकारी निकायहरूको सहयोगमा ठुला साना गरी करिब ७६ वटा खानेपानी योजनाहरू निर्माण गरेको देखिन्छ। उक्त योजनाहरूबाट निर्माणका क्रममा गाउँपालिकाका करिब ५५% घरधुरीहरू लाभान्वित भएका छन्। योजना निर्माण भएतापनी उचित सचेतना तथा मर्मत संभारको अभाव, र उपभोक्ता समितिको कम प्रभावकारिता/क्रियाशिलताका कारण उक्त योजनाहरूबाट उपयुक्त सुविधा स्तर हासिल गर्न नसकेको अवस्था विद्यमान छ। जलउपयोग गुरुयोजना निर्माणको बेलाको तथ्यांकलाई



चित्र नं. १३ : गाउँपालिकाको विद्यमान खानेपानीको अवस्था विश्लेषण

विश्लेषण गर्दा कूल घरधुरी मध्ये करिब २७ % घरधुरीहरूले अबै मूल, १२% घरधुरीहरूले ढुंगेधारा, २% घरधुरीहरूले नौला/कुवाको पानी पिउनको लागि प्रयोग गरिरहेको पाईन्छ जुन गुणस्तरको माध्यमबाट नराम्रो मानिन्छ। चित्र नं. १३

मा विद्यमान खानेपानीको अवस्था विश्लेषण गरिएको छ र वडागत अनुसारको तथ्यांक तालिका नं. १५ मा दिइएको छ भने टोल स्तरीय पानी उपभोगको विस्तृत विवरण अनुसूची १० मा दिइएको छ ।

तालिका नं. १५ : वडागत रूपमा खानेपानी उपयोगको वर्तमान अवस्था

वडा नं.	जम्मा घरधुरी	पानी प्रयोगको वर्तमान अवस्था (प्राथमिक स्रोत)					
		ब्यबस्थित योजनाको धारा	मूल	नौला/कुवा	कुलो	ढुंगेधारा	नदि/खोला
१	४८०	२०६	२७४	०	०	०	०
२	२७४	१९६	७८	०	०	०	०
३	६५३	६६	५००	०	१२	७५	०
४	९८७	३६३	०	५७	०	५५२	१५
५	११७५	९५५	१९८	२२	०	०	०
६	८७८	८०७	६८	३	०	०	०
७	६६९	२४०	२४५	०	१८१	०	३
जम्मा	५११६	२८३३	१३६३	८२	१९३	६२७	१८

स्रोत : साबिकका गाविस स्तरीय जलउपयोग गुरुयोजनाहरूको प्रतिवेदन विश्लेषण (२०६५-२०७५)

३.२.७ विद्यमान खानेपानी प्रयोगको सुबिधास्तर विश्लेषण

कुनैपनी समुदाय भित्र बसोबास गर्ने घरधुरीहरूको खानेपानीको वर्तमान उपभोगको अवस्था वा खानेपानी उपलब्धताका आधारमा सहज वा असहज के-कस्तो छ भनी जनाउनुलाई सुबिधास्तर वा कठिनता (Hardship) भन्ने गरिन्छ । जलउपयोग गुरुयोजना निर्माण गर्दा हरेक घरधुरीहरूको विद्यमान पानी उपभोगका दृष्टीकोणले अध्ययन गरी समुदायहरूको विद्यमान सुबिधास्तर वा कठिनता अंक निर्धारण गरिन्छ । सुबिधास्तर निर्धारणले एकातिर वर्तमानमा समुदायको खानेपानी, सरसफाई तथा स्वच्छताको अवस्था आँकलन गर्न सकिन्छ भने अर्कोतर्फ गुरुयोजनाको सिद्धान्त बमोजिम भविष्यमा योजना तर्जुमा गर्दा पानीको न्यायोचित वितरण गर्न समेत मदत पुग्दछ । निम्न सुचकहरूको विश्लेषण बाट विद्यमान खानेपानीको यकिन गरिन्छ ।

सुबिधास्तर निर्धारणका सुचकहरू :

सुबिधास्तर निर्धारणका लागि ४ वटा सुचकहरू (QARQ) को समुदायस्तरमा अध्ययन गरिन्छ ।

- १) उपलब्ध पानीको परिमाण (Quantity)
- २) औसत पानी भर्न लाग्ने समय (Accessibility to the water sources/ Fetching time)
- ३) स्रोतको विश्वसनीयता (Reliability)
- ४) पानीको गुणस्तर (Quality)

घरधुरीहरूमा खानेपानी उपभोगको सुबिधास्तर वा कठिनता स्तरकाको विश्लेषण माथि उल्लेखित सुचकहरूको आधारमा गुरुयोजना तयारीको तेश्रो चरण (अध्ययन चरण) मा गर्ने गरिन्छ । यस गाउँपालिकाको गुरुयोजना तयारी गर्दा गुरुयोजना सहजकर्ताहरूले उप जलाधार क्षेत्र वा साबिकका गुरुयोजनाहरूको तथ्यांकलाई वडास्तरीय बैठकमा समिक्षा गरी

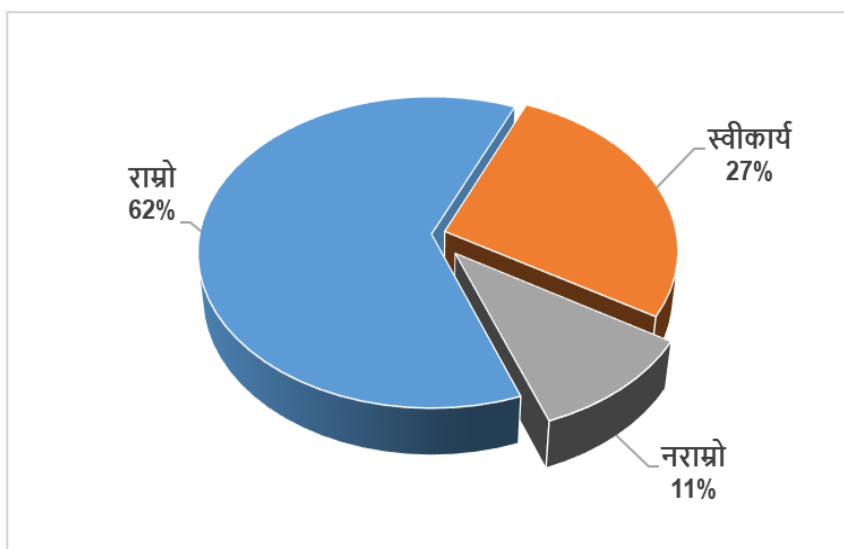
सहभागितात्मक लेखाजोखाको माध्यमबाट समुदायका घरधुरीहरूले वर्तमानमा प्रयोग गरीराखेको धारा, नौला, कुवा, खोला, कुलो तथा नदी आदी को यकिन गरी खानेपानी सुबिधालाई तलको तालिकाकामा उल्लेखित सुचकहरूका आधारमा पत्ता लगाई घरधुरी तथा बस्तीहरूको विद्यमान खानेपानीको सुबिधास्तर निर्धारण गरेको छ ।

तालिका नं. १६ : खानेपानीको विद्यमान सुबिधास्तर वर्गिकरण तथा विश्लेषण गर्ने सूचकहरू

सुबिधा स्तर	सुचक १	सुचक २	सुचक ३	सुचक ४
	परिमाण (लिटर/ब्यक्ति/ दिन)	औसत पानी भर्ने समय (मिनेट)	विश्वसनियता (महिना/बर्ष)	पानीको गुणस्तर
पहिलो (राम्रो) (SL-1*)	४५ भन्दा बढी	१५ मि.भन्दा कम	१२ महिना	संरक्षित र सुरक्षित श्रोत
दोश्रो (औसत) (SL-2*)	४५ भन्दा कम तर २५ भन्दा बढी	१५ भन्दा बढी तर ३० मि. भन्दा कम	१२ भन्दा कम तर ११ भन्दा बढी	स्वीकार्य श्रोत
तेश्रो (नराम्रो) (SL-3*)	२५ भन्दा कम	३० मि. भन्दा बढी	११ भन्दा कम	नराम्रो श्रोत

*SL: Service Level

माथी उल्लेख गरिएका सुचकहरूलाई एकमुष्ट विश्लेषण गरि समुदायको विद्यमान खानेपानी उपभोगको अवस्थालाई एकिन गर्ने गरिन्छ । उल्लेखित सुचकहरू मध्ये कुनै एक सुचक कमजोर देखिन गएमा सम्बन्धित बस्तीको समग्र खानेपानीको सुबिधाका हिसाबले कमजोर छ भनी आकलन गर्न सकिन्छ । यस गाउँपालिकाको जलउपयोग गुरुयोजना समायोजनाका समयको सुबिधास्तरलाई विश्लेषण गर्दा गाउँपालिकाका करिब ११ प्रतिशत घरधुरीहरूले अबै कठिन तथा नराम्रो सुबिधास्तर उपभोग गरिराखेको अवस्था तथ्यांक विश्लेषणले देखाउछ । त्यसैगरी करिब २७ प्रतिशत घरधुरीहरूले स्वीकार्य सुबिधास्तर उपभोग



चित्र नं. १४ : घरधुरीहरूले वर्तमान खानेपानीको सुबिधास्तर विश्लेषण

गरिराखेका छन भने ६२ प्रतिशत घरधुरीहरूले राम्रो तथा निर्धारित मापदण्ड अनुसारको सुबिधास्तर उपभोग गरिराखेको अवस्था देखिन्छ । उक्त अवस्थाको विश्लेषण चित्र नं. १४ मा उल्लेख गरिएको छ । यस गाउँपालिकाका घरधुरीहरूको आधार बर्ष र गुरुयोजना निर्माण समायोजन गर्दाको घरधुरी र सुबिधास्तर तलको तालिका नं १७ मा उल्लेख गरिएको छ भने बस्ती अनुसारको थप विस्तृत विवरण अनुसूची नं ११ मा उल्लेख गरिएको छ ।

तालिका नं. १७ : गाउँपालिकाको आधार वर्ष र गुरुयोजना समायोजन समयको घरधुरी र सुविधास्तर

वडा नं.	आधार वर्षको घरधुरी र सुविधास्तर				हालको घरधुरी र सुविधास्तर			
	जम्मा घरधुरी	राम्रो	स्वीकार्य	नराम्रो	जम्मा घरधुरी	राम्रो	स्वीकार्य	नराम्रो
१	४८०	२	३०७	१७३	४८०	०	३०७	१७३
२	२७४	०	२१५	५९	२७४	०	२१५	५९
३	६५३	०	३५५	२९८	६५३	६५३	०	०
४	९८७	०	८२६	१६१	९८७	९८७	०	०
५	११७५	८४	७७७	३१४	११७५	८४	७७७	३१४
६	८७८	८१०	३६	३२	८७८	८७८	०	०
७	६६९	०	२१५	४५४	६६९	५७३	९६	०
जम्मा	५११६	८९६	२७३१	१४९१	५११६	३१७५	१३९५	५४६

स्रोत : जलउपयोग गुरुयोजनाहरूको समिक्षा तथा समायोजन २०७५

३.३ विद्यमान सिँचाई योजनाहरूको सञ्चालन तथा मर्मत सम्भारको अवस्था

३.३.१ विद्यमान सिँचाई योजनाहरूको सञ्चालन अवस्था तथा लाभान्वित घरधुरीहरू

यस गाउँपालिकाको कूल भु-भाग १७२९६.४९ हेक्टर रहेको छ। उक्त भु-भाग मध्ये खेतीयोग्य जमिनको भु-भाग करिव ९२५३.०१ हेक्टर रहेको छ। वडामा हाल सम्म विभिन्न निकायको सहयोगमा ८४ वटा परम्परागत कुलो सिँचाई र ७ वटा आधुनिक सिँचाई गरी जम्मा ९१ वटा योजनाहरू निर्माण भएका छन्। जस मध्ये २३ वटा राम्रो संग सञ्चालित, ६४ वटा आंशिक रूपमा मात्र सञ्चालनमा रहेका र बाकि ४ वटा बन्द भएको देखिन्छ। उक्त योजनाहरूबाट हाल १७६१ घरधुरीका १२७४८ रोपनी खेतहरू सिंचित भएको देखिन्छ। योजनाहरूमा भएका स्रोतहरूको प्रयाप्तताका कारणले आगामि दिनहरूमा उक्त योजनाहरूको मर्मत सम्भार एवं स्तरोन्नती गरी थप सिँचाई सेवा क्षेत्र वृद्धि गर्न सकिने सम्भावना प्रवल देखिन्छ। उक्त विद्यमान सिँचाई योजनाहरूको थप विस्तृत विवरण क्रमश अनुसूची नं. १४ र १५ मा उल्लेख गरिएको छ।

३.३.२ विद्यमान सिँचाई योजनाहरूको सस्थागत तथा मर्मत सम्भारको अवस्था

यस गाउँपालिकामा विद्यमान अवस्थामा रहेका ९१ वटा सिँचाई योजनाहरूमध्ये २९ वटा सिँचाई योजनाहरूको संस्थागत तथा मर्मत सम्भारको अवस्था एकदमै कमजोर रहेको छ। कुनैपनी योजनामा दीगो संस्थागत अवधारणा अवलम्बन गरिएको छैन। यसकारण अगामी दिनमा यस गाउँपालिकामा योजनाहरू निर्माण गराउँदा गाउँपालिका लगायत अन्य सरोकारवालाहरूले उ.स.स्तरमा दीगोपनाको औचित्य गराई योजनामा मर्मत सम्भार तथा संस्थागत विकासका क्रियाकलापहरूलाई बढी प्राथमिकता दिनुपर्ने देखिन्छ। उक्त योजनाहरूको सञ्चालन तथा व्यवस्थापनको अवस्था क्रमशः अनुसूची नं. १४ र १५ मा उल्लेख गरिएको छ।

३.४ ग्रामीण जलउर्जा

३.४.१ विद्यमान जलउर्जा तथा लाभान्वित क्षेत्रहरू

यस रामारोशन गाउँपालिकामा जलउर्जा क्षेत्रमा गुरुयोजना तयार हुदा सम्म जम्मा ४७ वटा योजनाहरू सम्पन्न भएको देखिन्छ, जसमा ५ लघुजलविद्युत् योजना, ३ वटा सुधारीएको पानीघट्ट योजना छन भने बाँकी ३९ वटा परम्परागत घट्ट योजनाहरू रहेका छन । सञ्चालनमा रहेका घट्टका योजनाहरूवाट गाउँपालिकाका अधिकांस घरधुरीहरूले कुटानी पिसानीको सेवा लिईराखेका छन भने लघुजलविद्युत् योजनाको लाभान्वित घरधुरी ९०५ रहेको छ । सञ्चालनमा रहेका योजनाहरूको थप विस्तृत विवरण क्रमशः अनुसूचि नं. १६ र १७ मा उल्लेख गरिएको छ ।

३.४.२ विद्यमान जलउर्जा क्षेत्रका योजनाहरूको सञ्चालन तथा मर्मत सम्भारको संस्थागत अवस्था

यस गाउँपालिकामा जलउर्जाको क्षेत्रमा जम्मा ४७ वटा योजनाहरू भएको देखिन्छ । विद्यमान अवस्थामा रहेका उक्त योजनाहरू मध्ये ३ वटा विद्युतका योजनाहरूमा मात्र मर्मत सम्भार कोष ,कार्याकर्ता र विद्युत महसुल व्यवस्थापन गरेको देखिन्छ । आगामी दिनहरूमा यस वडामा योजनाहरू निर्माण गराउदा योजनाको दीगोपना, मर्मत सम्भार तथा संस्थागत विकासका क्रियाकलापहरूलाई बढी प्राथमिकता दिनुपर्ने देखिन्छ ।

३.५ वैकल्पिक तथा नबिकरणीय उर्जा

३.५.१ विद्यमान वैकल्पिक उर्जाको अवस्था

यस गाउँपालिकामा रहेका जम्मा ५११६ घरधुरीहरूमध्ये करिब १३६२ घरधुरीहरूले उर्जाको श्रोतको लागि नबिकरणीय तथा वैकल्पिक उर्जा अर्न्तगत सोलारको प्रयोग गरीराखेको देखिन्छ । वायोग्याँसको अभ्यास भने गाउँपालिकामा वडा नं. ५ मा मात्र २५ घरधुरीले गरेको देखिन्छ । यसका साथै खाना पकाउन यस गाउँपालिकाका शतप्रतिसत घरधुरीहरू दाउरामा मात्र आश्रित रहेतापनि हाल सुधारिएको चूलो प्रयोग गर्ने घरधुरीहरू एकदमै न्यून रहेको देखिन्छ । गाउँपालिका भरीमा जम्मा २१ घरधुरीहरूमा मात्र सुधारिएको चुलो भएको अवस्था विद्यमान तथ्यांक विश्लेषणले देखाउछ । यस गाउँपालिकाको वैकल्पिक उर्जा प्रयोगको वडागत अवस्था तलको तालिका नं. १८ मा र टोल अनुसारको थप विस्तृत विवरण अनुसूची नं. ३ मा उल्लेख गरिएको छ ।

तालिका नं. १८ : गाउँपालिकाको वडागत रूपमा वैकल्पिक उर्जा प्रयोगको विद्यमान अवस्था

वडा नं.	जम्मा घरधुरी	सोलार प्रयोग गर्ने घरधुरी	बयोग्याँस प्रयोग गर्ने घरधुरी	सुधारिएको चुलो प्रयोग गर्ने घरधुरी
१	४८०	२६२	०	०
२	२७४	३९	०	०
३	६५३	२८२	०	४
४	९८७	६४	०	३
५	११७५	३१३	२५	०
६	८७८	३५५	०	०
७	६६९	४७	०	१४
जम्मा	५११६	१३६२	२५	२१

स्रोत : साबिककागाविसस्तरीय जलउपयोग गुरुयोजनाहरूको प्रतिवेदन विश्लेषण (२०६८-२०७५)

३.५.२ वातावरण तथा पर्यावरण संरक्षणको विद्यमान अवस्था

यस गाउँपालिकाको कूल भू-भाग १७२९६.४९ हेक्टर रहेको छ। यस गाउँपालिकाको कूल भूभाग मध्ये करिब ९२५३.०१ हेक्टर अर्थात ५३.५० % हिस्सा खेतीयोग्य जमिनले ओगटेको छ। त्यसै गरि २४.०८ % भू-भाग चट्टान, १३.२८% भाडी क्षेत्र रहेको देखिन्छ भने जंगलको हिस्सा ८.३६ % मात्र रहेको देखिन्छ। यसका साथै जलवायु परिवर्तनको दिन प्रतिदिनको असरहरु, जनसंख्या बृद्धिदर, खेतीपाती, तिब्ररूपको सडक लागायतका निर्माण गतिविधिहरु लगायत पशुपालनका कारण वनजंगल क्षेत्र बढी फडानी भइराखेको छ, भने अर्कोतर्फ गाउँपालिका क्षेत्रमा नदी कटान, वर्षातको भल, बाडी र पहिरोहरुका कारणले गर्दा वातावरणमा असर गरेको छ। लामो अवधिसम्म जलस्रोतको सेवा लिन र पर्यावरणीय सन्तुलन कायम राख्न जलाधार क्षेत्र, वनजंगल क्षेत्रहरु संरक्षण गर्नु पर्ने देखिन्छ। यस वडामा मुल संरक्षण तथा सुधार, वृक्षारोपण तथा पहिरो नियन्त्रण, बहुउद्देशिय नर्सरी स्थापना, तटबन्ध तथा भू-क्षय नियन्त्रण जस्ता क्रियाकलापहरु गरिएको देखिन्छ।

३.६ निर्माणाधिन जलस्रोत सम्बन्धी योजनाहरुको वर्तमान अवस्था

जलउपयोग गुरुयोजना समिक्षा तथा समायोजनको समयमा यस गाउँपालिकामा विभिन्न क्षेत्रलाई लक्षित गरि जम्मा ७ वटा योजनाहरु निर्माणाधिन अवस्थामा रहेको देखिन्छ। जस अन्तरगत एउटा लघुजलबिद्युत र ५ वटा सिँचाइका योजनाहरु रहेको देखिन्छ। उक्त योजनावाट लाभान्वित हुने घरधुरी तथा योजना सम्बन्धि विस्तृत विवरण तालिका नं. १९ मा उल्लेख गरिएको छ, भने थप विस्तृत विवरण अनुसूचि नं. १९ मा उल्लेख गरिएको छ।

तालिका नं. १९ : निर्माणाधिन योजनाहरु र लाभान्वित घरधुरी विवरण

क्र. सं.	योजनाको क्षेत्र				जम्मा योजना संख्या	लाभान्वित घरधुरीहरु
	लघुजलबिद्युत	सुधारीएको चुलो	सिँचाई	लघु सिँचाई		
१	१	०	१	०	२	५७९
२	०	०	०	०	०	०
३	०	१	३	१	५	३०४
४	०	०	०	०	०	०
५	०	०	०	०	०	०
६	०	०	०	०	०	०
७	०	०	०	०	०	०
जम्मा	१	१	४	१	७	८८३

स्रोत : साबिककागाविसस्तरीय जलउपयोग गुरुयोजनाहरुको प्रतिवेदन विश्लेषण (२०६८-२०७५)

४ अध्याय : परिकल्पना तथा रणनीति

यस रामारोशन गाउँपालिकाको जलउपयोग गुरुयोजनाको समिक्षा तथा समायोजन कार्य स्थानीय जनप्रतिनिधीहरु लगायत विद्यमान सरोकारवालाहरुको व्यापक सहभागिता, सकृयता तथा चरणबद्ध कार्यतालिका अनुसार गाउँपालिकाका वस्तीहरुको वास्तविक अवस्था, विद्यमान स्रोत साधनहरुको सम्भावना तथा वर्तमानको वास्तविक आवश्यकतामा आधारित भई निर्माण गरिएको छ । गाउँपालिकाले पञ्चवर्षीय (आ.व. २०७५/७६ देखी २०८०/८१) सम्मका लागि क्षेत्रगत रुपमा आवधिक परिकल्पनाहरु (VISION) निर्माण गरि गुरुयोजनाले निर्धारण गरेका योजना तथा कार्यक्रमहरुलाई कार्यान्वयन गर्ने लक्ष्य कायम गरिएको छ । यस रामारोशन गाउँपालिकाले तपसिल बमोजिमका क्षेत्रगत परिकल्पनाहरु तथा योजना प्राथमिकीकरणका आधारहरु योजना तर्जुमा गोष्ठी मार्फत तय गरिएको छ ।

४.१ गाउँपालिकाको क्षेत्रगत परिकल्पना तथा योजना छनौटका आधारहरु

४.१.१ खानेपानी,सरसफाई तथा स्वच्छता क्षेत्रको आवधिक परिकल्पना तथा रणनीतिहरु

परिकल्पना (Vision)

"एक घर एक धारा स्वच्छ खानेपानीको अभियान
पुर्ण सरसफाई र दिगोपना रामारोशनको पहिचान"

योजना छनौट तथा प्राथमिकीकरणका आधारहरु (Investment Policy Options)

१. सेवा नपुगेको क्षेत्र तथा अति कठिनतामा रहेका बर्गहरुलाई प्राथमिकता
२. अति गरिब तथा कठिनतामा परेका बर्गहरुलाई प्राथमिकता
३. असल ब्यवहार तथा प्रतिबद्धता भएका समुदायहरुलाई प्राथमिकता
४. कम लगानिमा धेरै जनसंख्या लाभान्वित हुने योजनहरुलाई प्राथमिकता
५. जनसंख्या बुद्धि भईराखेको मुख्य क्षेत्रलाई प्राथमिकता
६. लक्षित सुविधास्तर हाँशिल तथा सेवा स्तर बिस्तार गर्ने

४.१.२ सिँचाई तथा जीविकोपार्जन क्षेत्रको आवधिक परिकल्पना तथा रणनीतिहरु

परिकल्पना (Vision)

"आधुनिक र दिगो सिँचाई सक्षम सहकारी
आत्मनिर्भर कृषि र पशु घरघरमा रोजगारी"

योजना छनौट तथा प्राथमिकीकरणका आधारहरु (Investment Policy Options)

१. आयआर्जनलाई टेवा पुऱ्याउने तथा प्रती इकाई बढी फाईदा हुने क्षेत्रलाई प्राथमिकता
२. बहुउपयोगी क्षेत्रका योजनाहरुलाई प्राथमिकता
३. प्रतिव्यक्ति कम लागत र बढी जनसंख्या लाभान्वीत हुने योजनाहरुलाई प्राथमिकता
४. बढी क्षेत्र समेटने तथा सेवा क्षेत्र बृद्धी गर्न सकिने योजनाहरुलाई प्राथमिकता

४.१.३ वातावरण तथा पर्यावरण क्षेत्रको आवधिक परिकल्पना तथा रणनीतिहरु

परिकल्पना (Vision)

"बाँझो जमीन र सडक छेउमा रुख रोपी पानीका मुहान जोगाऊ
स्वच्छ वातावरण तथा पर्यावरण युक्त रामारोशन बनाऊ"

योजना छनौट तथा प्राथमिकीकरणका आधारहरु (Investment Policy Options)

१. मुल संरक्षण (पुर्नधारण, पुर्नभरण, पुन प्रयोग) लाई प्राथमिकता
२. भु-क्षय रोकथाम तथा वायो इन्जीनीयरीड जस्ता कृयाकलालाई प्राथमिकता
३. वृक्षारोपणका तथा पहिरो रोकथामका क्रियाकलापलाई प्राथमिकता

४.१.४ ग्रामीण जलउर्जा क्षेत्रको आवधिक परिकल्पना तथा रणनीतिहरू

परिकल्पना (Vision)

" जलउर्जा उच्चमसिलता र मीनी ग्रीड रामारोसन भरी
पाँच वर्षको कार्यकालमा चिनाउ जिल्ला भरी "

योजना छनौट तथा प्राथमिकीकरणका आधारहरू (Investment Policy Options)

१. मर्मत सम्भार तथा पुनः सञ्चालन गर्नु पर्ने योजनालाई प्राथमिकता
२. बढी जनसंख्या लाभान्वीत हुने क्षेत्रका योजनाहरूलाई प्राथमिकता
३. लक्षित वर्गको बसोबास भएको क्षेत्रलाई प्राथमिकता
४. आयआर्जन तथा जीविकोपार्जनलाई टेवा पुऱ्याउने क्षेत्रका योजनाहरूलाई प्राथमिकता

गाउँपालिकाको जलउपयोग गुरुयोजना निर्माणका क्रममा सहभागितात्मक आवश्यकता पहिचान र सामाजिक तथा प्राविधिक विश्लेषणको आधारमा पानीको उपयोग जस्तै खानेपानी, सिँचाई, साना-जलविद्युत, बहुउपयोग र अन्य प्रयोगको लागि जलस्रोतहरूको विश्लेषण गरिएको थियो । यो विश्लेषणले वर्तमान पानीको अवस्था, पानीको मात्रा, व्यवस्थापनको चलन, समस्या र जलस्रोतको संभाव्य उपयोगको बारेमा विस्तृत जानकारी प्रदान गरेको छ । गुरुयोजना निर्माण क्रममा स्थानीय भूगोलमा बसोबास गर्ने जनसमुदाय, क्षेत्रगत विज्ञ जनप्रतिनिधी लगायतका सरोकारवाला व्यक्ति तथा संस्थाहरूलाई सामाजिक-प्राविधिक विश्लेषणको उपलब्धिहरूको बारेमा जानकारी दिने, कार्य योजना तयार गर्ने तथा योजना तर्जुमा तथा प्राथमिकीकरण कार्यशाला गोष्ठीहरू पालिकाका प्रत्येक वडाहरूमा आयोजना गरिएको थियो । गुरुयोजना तयारीमा संलग्न सरोकारवालाहरूले बिगतमा जलस्रोत क्षेत्रको अनुभव, उपलब्ध तथ्याङ्क माथीको छलफल तथा महशुसीकरणका आधारमा प्रस्तावित योजना तथा कार्यक्रमहरूको सूची तयार गरेका छन् ।

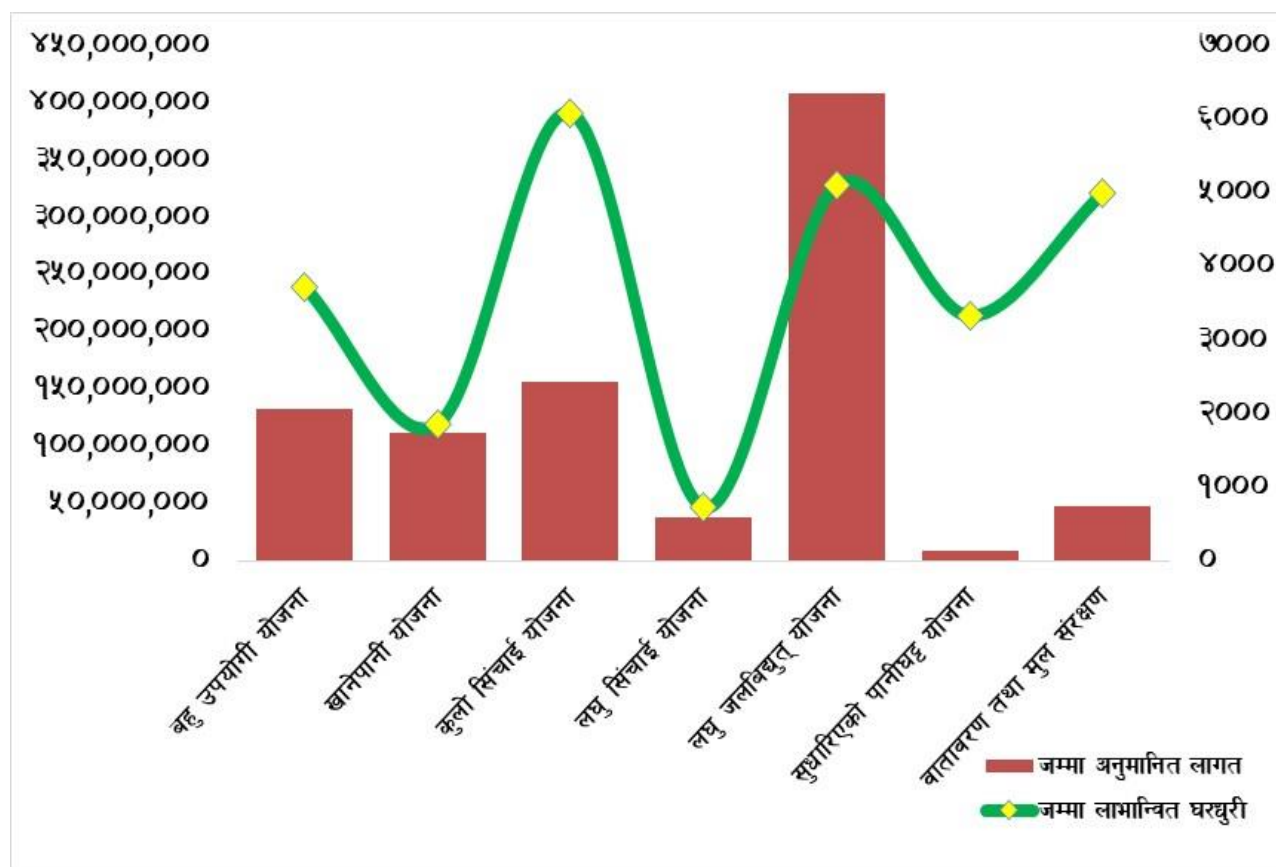
वडा स्तरको योजनाहरूको प्राथमिकीकरण पानीको कठिनाई, समावेशी, गरिबी, र सामाजिक स्वीकार्यता आदीको आधारमा गरिएको थियो भने गाउँपालिकास्तरमा योजनाहरूलाई पालिकाको आवधिक परिकल्पना र लगानी नीतिलाई विश्लेषण गरि गरिएको थियो । गुरुयोजनामा प्रस्तावित योजना तथा कार्यक्रमहरूका लागि लाग्ने लागत अनुमान गतविगतका प्राविधिक विश्लेषणहरू तथा प्रति व्यक्ति लागत का आधारमा योजनाहरूलाई सम्पादन गर्न लाग्ने अनुमानित लागत समेत अनुमान गरिएको छ । यसरी तर्जुमा गरिएका क्षेत्रगत योजनाहरूको प्राथमिकताक्रम अनुसारको योजनागत सुचि आगमी खण्डमा प्रस्तुत् गरिएको छ

५ अध्याय : जलउपयोग गुरुयोजना

५.१ गाउँपालिकाको पञ्चवर्षीय तथा आवधिक योजना

यस रामारोशन गाउँपालिकामा विद्यमान जलस्रोतहरु, सामाजिक तथा सांस्कृतिक अवस्था, आर्थिक तथा प्राविधिक पक्षहरुको अध्ययन र छलफल तथा जन आवश्यकतामा आधारित भई जलउपयोग गुरुयोजनाको अभिन्न अंग आवधिक योजना तयार गरिएको हो । आवधिक योजना अर्न्तगत गाउँपालिकाका ७ वटै वडाहरुमा योजना तर्जुमा मार्फत जम्मा सबै क्षेत्रका क्षेत्रगत ५१३ योजनाहरु पहिचान गरी प्राथमिकता क्रम सहित गुरुयोजनामा संलग्न गरिएका छन् ।

प्रस्तावित योजनाहरुलाई योजनाको प्रकृति, कार्यान्वयनका लागि पर्न सक्ने बाह्य सहयोग, प्रविधि विकल्प, लागत अनुमान आदिलाई आधार मानी विभिन्न क्षेत्रका क्षेत्रगत योजनाहरुको कार्यान्वयनका लागि गाउँपालिका र वडा स्तर गरि दुई भागमा विभाजन गरी प्राथमिकता क्रम अनुसारको छुट्टाछुट्टै सूची तयार गरिएको छ । योजना तर्जुमाको समयमा वडा र पालिकाबाट कार्यान्वयन गर्नका लागि पहिचान भएका जम्मा ५१३ क्षेत्रगत योजनाहरु मध्ये १८ वटा बहु-उपयोगी योजना, ५६ वटा खानेपानी योजना, १२६ वटा कुलो सिंचाई योजना, ९५ वटा लघु सिंचाई योजना तथा १० वटा लघु जलविद्युत योजना, ४५ वटा सुधारिएको पानीघट्ट र १६३ बातावरण, पर्यावरण तथा मूल संरक्षण क्षेत्रका योजनाहरु रहेका छन् । उक्त पञ्चवर्षीय योजनाहरुको अनुमानित लागत तथा प्रस्तावित घरधुरीहरुको विश्लेषण तलको चित्र नं. १५ मा गरिएको र थप क्षेत्रगत सारांश विवरण तलको तालिका नं. २० मा राखिएको छ भने पञ्चवर्षीय योजनाहरुको योजनागत विस्तृत विवरण अनुसूची २० देखी २६ सम्ममा उल्लेख गरिएको छ ।



चित्र नं. १५ : क्षेत्रगत योजनाहरुको अनुमानित लागत तथा प्रस्तावित घरधुरी विवरण

तालिका नं. २० : पञ्चवर्षीय योजनाहरूको सारांश विवरण

क्र.स.	योजनाहरूको क्षेत्र / प्रकृति	जम्मा प्रस्तावित योजना संख्या	जम्मा लाभान्वित घरधुरी	योजनाहरूको जम्मा अनुमानित लागत
१	बहु उपयोगी योजना	१८	३७४०	१३४,०८६,५००
२	खानेपानी योजना	५६	१८६९	११३,०७४,५००
३	कुलो सिंचाई योजना	१२६	६०९६	१५७,७४३,०००
४	लघु सिंचाई योजना	९५	७४२	३९,४९२,०००
५	लघु जलविद्युत् योजना	१०	५११४	४०९,१२०,०००
६	सुधारिएको पानीघट्ट योजना	४५	३३४२	९,०००,०००
७	वातावरण तथा मुल संरक्षण	१६३	५०१०	४८,९००,०००
जम्मा		५१३	२५९१३	९११,४१६,०००

स्रोत : साविकको जलउपयोग गुरुयोजनाको समिक्षा, समायोजन तथा योजना तर्जुमा २०७५

५.१.१ बहुउपयोगी योजना प्रणाली

बहुउपयोगी योजना प्रणालीमा एक भन्दा बढी जलस्रोत विकासका क्रियाकलापहरु समावेश भएका हुन्छन् । यसप्रकारका योजनाले पानीको समुचित उपयोग गरी मूल संरक्षण र जलाधार व्यवस्थापनमा पनी सहयोग गर्दछ । बहुउपयोगी योजनाहरूको व्यवस्थापन बाट कम लगानीमा बढी फाईदा हुने तथा आयआर्जनमा समेत टेवा पुगने अवसर प्राप्त हुन्छ । वडा तथा गाउँपालिकास्तरीय आवश्यकता पहिचान तथा योजना तर्जुमाको समयमा यस गाउँपालिकामा विभिन्न क्षेत्रलाई लक्षित गरि जम्मा १६ वटा बहुउपयोगी क्षेत्रका योजनाहरु प्राथमिकीकरण गरिएका छन । उक्त योजनाहरुमा प्रायःजसो खानेपानी र सिंचाईको सम्भावना बढी देखिएको छ र उक्त प्रस्तावित सबै योजनाहरु भावि कार्यान्वयनका लागि गाउँपालिकामा नै सिफारिस गरिएका छन । उक्त योजनाहरूको वडागत विवरण तलको तालिका नं. २१ मा उल्लेख गरिएका छ भने प्राथमिकता क्रम अनुसारको सूची र थप विस्तृत विवरण अनुसूची नं २० मा उल्लेख गरिएको छ ।

तालिका नं. २१ : प्रस्तावित बहुउपयोगी योजनाहरूको विवरण

वडा नं	प्रस्तावित योजनाहरूको संख्या		प्रणालीमा आधारित योजना संख्या			घरधुरी	अनुमानित लागत
	नयाँ	मर्मत /पुन निर्माण	CI+MHP+IWM	WS+MIT	CI+IWM		
१	२	०	०	२	०	३७४	१४१९३५००
२	२	०	०	२	०	६५२	२३५४८०००
३	०	०	०	०	०	०	०
४	३	०	०	२	१	१९४	४७०८५००
५	३	२	०	५	०	१९२४	७४४४३५००
६	०	०	०	०	०	०	०
७	६	०	०	३	३	५९६	१७१९३०००
जम्मा	१६	२	०	१४	४	३७४०	१३४०८६५००

स्रोत : साविकको जलउपयोग गुरुयोजनाको समिक्षा, समायोजन तथा योजना तर्जुमा २०७५

५.१.२ खानेपानी योजनाहरु

यस गाउँपालिकाका उपभोक्ताहरुको विद्यमान खानेपानीको सुविधास्तरलाई मध्यनजर गरी गाउँपालिकामा ५५ वटा खानेपानीका योजनाहरु प्रस्ताव गरी पञ्चवर्षीय योजनामा समावेश गरिएका छन् । उक्त प्रस्तावित योजनाहरुको भावी कार्यान्वयनका लागि वडा र गाउँपालिका स्तरको छुट्टाछुट्टै प्राथमिकता क्रम निर्धारण गरी ३८ वटा योजनाहरु गाउँपालिकामा सिफारिस गरिएका छन् भने बाँकी १७ वटा योजनाहरु वडामा नै सिफारिस गरिएका छन् । उक्त योजनाहरुको व्यवस्थापन पश्चात गाउँपालिकाको १ देखी ७ वटै वडाका १८६९ घरधुरीहरुलाई सफा सुरक्षित खानेपानी उपलब्ध हुने सम्भावना देखिन्छ । प्रस्तावित खानेपानी योजनाबाट नसमेटीएका तथा बाँकी रहन गएका घरधुरीहरुलाई विद्यमान खानेपानी अर्न्तगत मर्मतका योजनाहरुमा समावेश गरिएको छ । गाउँपालिकामा विद्यमान रहेका तथा प्रस्ताव गरिएका योजनाहरुको दीगो मर्मत सम्भार तथा नियमित सञ्चालन तथा व्यवस्थापन का लागि गाउँपालिकाले यस गुरुयोजनाको आगामी अध्यायमा उल्लेख गरेका विनियमहरुलाई लागु गरि उक्त सबै योजनाहरुलाई प्रकारकारी रुपमा सञ्चालन गर्नुपर्ने देखिन्छ । यसरी तर्जुमा गरिएका योजनाहरुको वडागत विवरण तालिका नं. २२ मा र कार्यान्वयनका लागि वडा र गाउँपालिकामा सिफारिस गरिएका योजनाहरुको प्राथमिकता क्रम अनुसारको अनुसूची- २१ मा उल्लेख गरिएको छ ।

तालिका नं. २२ : प्रस्तावित खानेपानी योजनाहरुको विवरण

वडा नं.	प्रस्तावित योजनाहरुको संख्या		प्रणालीका आधारमा योजना संख्या			लाभान्वित घरधुरी संख्या	अनुमानित लागत
	नयाँ	मर्मत/पुन निर्माण/सेवा बिस्तार	पाईप प्रणाली	लिफ्ट	बर्षातको पानी संकलन		
१	५	०	४	०	१	९८	५९२९०००
२	८	०	८	०	०	१८७	११३१३५००
३	३	०	३	०	०	१५५	९३७७५००
४	१७	०	१७	०	०	४५२	२७३४६०००
५	१४	१	१५	०	०	७७०	४६५८५०००
६	२	१	३	०	०	७३	४४१६५००
७	५	०	५	०	०	१३४	८१०७०००
जम्मा	५४	२	५५		१	१८६९	११३,०७४,५००

स्रोत : साबिकको जलउपयोग गुरुयोजनाको समिक्षा, समायोजन तथा योजना तर्जुमा २०७५

५.१.३ सिँचाई योजनाहरु

यस गाउँपालिकामा सिँचाईको विद्यमान अवस्था विश्लेषण गरी थप आधुनिक तथा परम्परागत सिँचाईका योजनाहरु तर्जुमा गरिएका छन् । जलउपयोग गुरुयोजना समायोजनको क्रममा जम्मा १२६ वटा कुलो सिँचाई योजना (परम्परागत सिँचाई) योजना तर्जुमा गरिएका छन् । प्रस्तावित तर्जुमा गरिएका १२६ वटा परम्परागत सिँचाई आयोजनाहरुबाट गाउँपालिका भरी करिब १७५२७ रोपनी क्षेत्रफल बराबरका खेतहरु सिंचित हुने सम्भावना देखिएको छ । प्रस्ताव गरिएका सबै सिँचाई योजनाहरु भावि कार्यान्वयनको लागि योजनाहरुको आकार र लगानीलाई मध्यनजर गरी ८५ वटा योजनाहरु गाउँपालिकामा र ४१ वटा योजनाहरु वडामा सिफारिस गरिएका छन् । उक्त परम्परागत सिँचाई योजनाहरुको वडागत विवरण तालिका नं. २३ र प्राथमिकता क्रम अनुसारको सूची अनुसूची- २२ मा उल्लेख गरिएको छ ।

तालिका नं. २३ : प्रस्तावित सिँचाई कुलो योजनाहरूको विवरण

वडा नं.	प्रस्तावित योजनाहरूको संख्या		लाभान्वित विवरण		अनुमानित लागत
	नयाँ	मर्मत /पुन निर्माण /सेवा बिस्तार	सिंचित रोपनी	घरधुरी	
१	२१	०	२१३९	६७३	१९२५१०००
२	१७	०	१३७१	५६९	१२३३९०००
३	१६	०	२२७६	१०७४	२०४८४०००
४	१८	०	२८९०	११५४	२६०१००००
५	३०	०	१८१७	९०३	१६३५३०००
६	१२	१	११८९	५१५	१०७०१०००
७	१०	१	५८४५	१२०८	५२६०५०००
जम्मा	१२४	२	१७५२७	६०९६	१५७,७४३,०००

स्रोत : साविकको जलउपयोग गुरुयोजनाको समिक्षा, समायोजन तथा योजना तर्जुमा २०७५

त्यसैगरि यस गाउँपालिकाको आयअर्जन तथा जीविकोपार्जनका कृषाकलापहरूलाई लक्षित गरी थप ९५ वटा आधुनिक तथा लघु सिँचाई तर्फका योजनाहरू प्रस्ताव गरिएका छन् । उक्त योजनाहरूको व्यवस्थापनपछी करिव २२८८ घरधुरीका ४३८८ रोपनी खेतहरूमा सिँचाई तथा आयअर्जनका क्रियाकलापहरू सञ्चालन गर्न सकिने अनुमान गरिएको छ । योजना तर्जुमाको समयमा योजनहरूको लगानी र प्रकृति हेरी जम्मा ४३ वटा योजनाहरू भावि कार्यान्वयनका लागि गाउँपालिकामा सिफारिस गरिएका छन् भने बाँकी ५२ वटा योजनाहरू वडामा नै सिफारिस गरिएका छन् । प्रस्तावित लघु सिँचाई योजनाहरूका वडागत विवरण तालिका नं. २४ मा उल्लेख गरिएका छन् भने प्राथमिकता क्रम अनुसारको सूची अनुसूची-२३ उल्लेख गरिएको छ ।

तालिका नं. २४ : प्रस्तावित लघु सिँचाई योजनाहरूको विवरण

वडा नं.	प्रस्तावित योजनाहरूको संख्या		लाभान्वित विवरण		अनुमानित लागत
	नयाँ	मर्मत /पुन निर्माण /सेवा बिस्तार	सिंचित रोपनी	घरधुरी	
१	२	०	९०	८०	८१००००
२	५	०	३०५	१२७	२७४५०००
३	८	०	१४६	१५०	१३१४०००
४	३३	०	११६६	६३७	१०४९४०००
५	१०	२	९१०	४८१	८१९००००
६	१०	१	४९०	२९८	४४१००००
७	२४	०	१२८१	५१५	११५२९०००
जम्मा	९२	३	४३८८	२२८८	३९,४९२,०००

५.१.४ ग्रामीण उर्जा योजना

गाउँपालिकाको विद्यमान उर्जाको अवस्थालाई विश्लेषण गरी गुरुयोजना समायोजनाका क्रममा १० वटा लघु जलविद्युत योजनाहरू प्रस्ताव गरिएका छन्। उक्त योजनाहरूको व्यवस्थापनपछि गाउँपालिकाका करिब ५११४ घरधुरीहरूलाई विजुली बत्तिको सेवा पुर्याउन सकिने सम्भावना अनुमान गरिएको छ। उक्त योजनाहरू मध्ये नौवटा योजनालाई मर्मत सम्भार गरी सञ्चालनमा ल्याउन पर्ने देखिन्छ भने बाँकी एउटा योजना नयाँ प्रस्ताव गरिएका छन्। उक्त १० वटै योजनाहरूलाई भावि कार्यान्वयनका लागि गाउँपालिकामा नै सिफारिस गरिएको छ। उक्त योजनाहरूको वडागत विवरण तलको तालिका नं. २५ मा उल्लेख गरिएका छन् भने प्राथमिकता क्रम अनुसारको सूची अनुसूची-२४ उल्लेख गरिएको छ।

तालिका नं. २५ : प्रस्तावित लघुजलविद्युत् क्षेत्रका योजनाहरूको विवरण

वडा नं.	प्रस्तावित योजनाहरूको संख्या		लाभान्वित विवरण	अनुमानित लागत
	नयाँ	मर्मत /पुन निर्माण /सेवा बिस्तार	घरधुरी	
१	०	०	०	०
२	०	१	२७५	२२००००००
३	०	१	७३३	५८६४००००
४	०	२	९१७	७३३६००००
५	०	२	१२५०	१००००००००
६	०	१	८७८	७०२४००००
७	१	२	१०६१	८४८८००००
जम्मा	१	९	५११४	४०९,१२०,०००

त्यसै गरी गाउँपालिकाका अन्य वडाहरूको उर्जाको विद्यमान अवस्थालाई लक्षित गरी गाउँपालिकामा थप ४५ वटा सुधारिएको पानी घट्टका योजनाहरू तर्जुमा गरिएका छन्। उक्त सबै योजनाहरू निर्माण गर्न सकिएमा वडाका करिब ३३४२ घरधुरीहरूलाई कुटानी/पिसानीको सेवा प्रयाप्त मात्रामा पुग्ने सम्भावना देखिन्छ। पहिचान भएका सबै योजनाहरू नयाँ निर्माण गर्नुपर्ने नै देखिन्छ र भावि कार्यान्वयनका लागि १४ वटा गाउँपालिका मा र ३१ वटा योजनाहरू वडामा सिफारिस गरिएको छ। उक्त योजनाहरूका वडागत विवरण तालिका नं. २६ मा र प्राथमिकता क्रम अनुसारको सूची अनुसूची-२५ मा उल्लेख गरिएको छ।

तालिका नं. २६ : प्रस्तावित सुधारिएको पानीघट्ट क्षेत्रका योजनाहरूको विवरण

वडा नं.	प्रस्तावित योजनाहरूको संख्या		लाभान्वित विवरण	अनुमानित लागत
	नयाँ	मर्मत /पुन निर्माण /सेवा बिस्तार	घरधुरी	
१	५	०	२८३	१००००००
२	१५	०	४८८	३००००००
३	६	०	३९९	१२०००००
४	५	०	८१०	१००००००
५	७	०	९०३	१४०००००
६	५	०	३०७	१००००००
७	२	०	१५२	४०००००
जम्मा	४५	०	३३४२	९,०००,०००

स्रोत : साविकको जलउपयोग गुरुयोजनाको समिक्षा, समायोजन तथा योजना तर्जुमा २०७५

५.१.५ वातावरण तथा पर्यावरण

यस गाउँपालिकामा नदीको कटान, जंगल फडानी, वर्षातको भल तथा बाडी पहिरो र अपर्याप्त वातावरण संरक्षणका कारणले गर्दा जलवायु परिवर्तनले प्रत्यक्ष असर गरेको देखिन्छ। हाल भइरहेको जलवायु परिवर्तनका असरहरू अझ आक्रामक हुने संभावना रहेको देखिन्छ। यसबाट प्रत्यक्ष असर हुने क्षेत्रहरू विशेषगरी कृषि, वन जंगल, जलस्रोत र उर्जा, स्वास्थ्य र जीविकोपार्जनका क्रियाकलापहरू पर्दछन्। कम वृक्षारोपणका कारणले पानीका मुहानहरू सुक्ने क्रममा छन। बेला बेलामा जाने विभिन्न खाले पहिरो र नदी कटान, वन फडानी लगायत बाटोघाटो र सडक निर्माण जस्ता गतिविधिहरूका कारणले वातावरणलाई प्रत्यक्ष रूपमा असर परिरहेको छ।

यसप्रकारका विविध समस्याहरूलाई न्यूनिकरण गर्न वातावरण पर्यावरण तथा जलवायुपरिवर्तन अनुकूलन सम्बन्धी विभिन्न क्रियाकलापहरू तय गरिएका छन्। जस अर्न्तगत पानीका स्रोतहरू संरक्षण, नदी कटान नियन्त्रण, उचित ढल निकास र पहिरो नियन्त्रण, बहुउद्देशिय नर्सरी स्थापना तथा वृक्षारोपण जस्ता विभिन्न खाले १६३ वटा योजनाहरूको सम्भावना अध्ययन गरी प्राथमिकिकरण गरेको छ। उक्त तर्जुमा गरिएका वातावरण तथा पर्यावरण सम्बन्धी योजनाहरूबाट गाउँपालिकाका शतप्रतिशत घरधुरीहरू लाभान्वित भई छिमेकी वडाहरूलाई समेत सेवापुग्ने सम्भावना छ। यसप्रकार आगामि दिनहरूमा यस वडामा विकास निर्माणका गतिविधिहरू सञ्चालन संगसंगै यी क्रियाकलापहरूलाई बढी प्राथमिकता दिई सञ्चालन गर्नुपर्ने देखिन्छ। यसरी तर्जुमा गरिएका सबै योजनाहरू भावी कार्यान्वयनको लागि ६५ वटा गाउँपालीकामा र ९८ वटा वडामा सिफारिश गरिएका छन्। उक्त तर्जुमा गरिएका क्रियाकलाप तथा योजनाहरूको वडागत विवरण तलको तालिका नं. २७ मा र थप प्राथमिकता क्रम अनुसारको थप विवरण अनुसूची- २६ मा उल्लेख गरिएको छ।

तालिका नं. २७ : प्रस्तावित वातावरण तथा पर्यावरण क्षेत्रका योजनाहरूको विवरण

वडा नं.	प्रस्तावित योजनाहरूको संख्या		प्रणालीका आधारमा योजना संख्या				घरधुरी	अनुमानित लागत
	नयाँ	मर्मत /पुन निर्माण /सेवा बिस्तार	मुल संरक्षण तथा सुधार	वृक्षारोपण तथा पहिरो नियन्त्रण	बहुउद्देशिय नर्सरी स्थापना	तटबन्ध तथा भू-क्षय नियन्त्रण		
१	१२	०	१	६	१	४	२६१	३६०००००
२	१७	०	६	६	१	४	५७९	५१०००००
३	२२	०	४	१५	१	२	५७३	६६०००००
४	१६	०	६	८	१	१	२६५	४८०००००
५	२९	०	१५	७	१	६	१४९४	८७०००००
६	४६	०	१८	२०	१	७	१६७१	१३८०००००
७	२१	०	६	११	१	२	१६७	६३०००००
जम्मा	१६३	०	५६	७३	७	२६	५०१०	४८,९००,०००

स्रोत : साबिकको जलउपयोग गुरुयोजनाको समिक्षा, समायोजन तथा योजना तर्जुमा २०७५

५.२ जलउपयोग गुरुयोजना कार्यान्वयन रणनीति

५.२.१ खानेपानी तथा सरसफाइ स्वच्छता रणनीति

जलउपयोग गुरुयोजनामा प्रथमिकीकरण गरिएका सबै क्षेत्रका क्षेत्रगत योजनाहरूको प्राथमिकता क्रम अनुसार परिचालन, कार्यान्वयन एवं दीगो सञ्चालन व्यवस्थापन का लागि स्थानीय सरकार सञ्चालन ऐन २०७४ ले प्रदान गरेका अधिकारहरूको उपयोग गरि तपसिल क्षेत्रका विनियमहरू निर्माण गरि कार्यान्वयन गरिनेछ ।

- पालिका स्तरमा सञ्चालन गरिने खानेपानी योजनाहरूमा अनिवार्य पानी शुल्क उठाउने प्रवन्ध गरिने छ ।
- योजनाहरूलाई नियमित सञ्चालन तथा व्यवस्थापन का लागि अनिवार्य रुपमा मर्मत सम्भार कोषको व्यवस्थापन गरिनेछ ।
- उपभोक्ता समितिले पालिकाको योजना सञ्चालन तथा मर्मत सम्भार व्यवस्थापन नीतिको पुर्णपालना गर्दै योजना मर्मत सम्भार व्यवस्थापन सम्बन्धी क्रियाकलापहरू सञ्चालन गर्नेछ ।
- खानेपानी योजनाहरू कार्यान्वयन गर्दा योजनाको तयारी चरण देखि नै उपभोक्ता समिति गठन ,मर्मत सम्भार कार्यकर्ता छनौट, क्षमता विकासका कृयाकलपरु आदिमा लैङ्गीक समानता तथा सामाजिक समावेशीकरण को भावनालाई समेटिएको हुनेछ ।
- प्रत्येक खानेपानी योजनाहरूमा पानी सुरक्षा योजना तयार गरि लागु गरिने छ साथै पानीको गुणस्तरमा ध्यान दिईने छ ।
- पालिका अर्न्तगतको क्षेत्रमा सक्षम सहकारी भएमा उपभोक्ता समिति सो सहकारीमा आवद्ध भई मर्मत सम्भार कोष वृद्धि तथा मर्मत सम्भार व्यवस्थापनमा मा सहकारी संग सहकार्य गर्नेछ ।
- पानीको मुहान संरक्षण र वरिपरिको वातावरण संरक्षण सम्बन्धी (चरिचरन क्षेत्र, प्लाष्टिक निषेधित क्षेत्र घोषणा, पानी मैत्री वृक्षारोपण) जस्ता नीति नियमहरू गाउँ र नगरसभा मार्फत पारित गरि कार्यान्वयन गर्नेछ ।
- सरोकारवालाहरूको सहभागितामा सरसफाइ सम्बन्धी विभिन्न दिवसहरूमा सहभागी भई गाउँपालिकास्तरको अभियानात्मक क्रियाकलापहरू सञ्चालन गरिने छन ।
- गाउँपालिका तथा वडाहरूसंग वरीपरीको तटीय क्षेत्रको जलउपयोग सम्बन्ध, मुहान विवाद आदी विषयमा सहकार्य समन्वयका लागि छलफल गरि आवश्यक विनियमहरू त्य गरी लागु गरिने छन ।
- गुरुयोजना कार्यान्वयनका अवधिमा यस गाउँपालिका क्षेत्रका नागरिकको खानेपानीमा सेवा स्तर बृद्धी गर्न नियमित समिक्षा तथा तथ्याङ्क अद्यावधिक गर्ने कार्य गरिने छ ।
- गुरुयोजना कार्यान्वयनका अवधिमा यस पालिका क्षेत्रका नागरिकको खानेपानीमा सेवा स्तर बृद्धी गर्न नियमित समिक्षा तथा तथ्याङ्क अद्यावधिक गर्ने कार्य गरिने छ ।
- पानीको स्रोतहरूमा ह्रास हुन नदिन तथा स्रोत संरक्षणका लागि पानीका पुनर्धारण, पुर्नभरण तथा पुनप्रयोगकालागि-3R प्रविधिकाबारे उपभोक्ता स्तरमा सचेतना क्रियाकलापहरूका साथै IEC (सूचना, शिक्षा, संचार) सामग्री निर्माण गरि नागरिक सचेतना बढाईने छ ।
- गाउँपालिका तथा वडा स्तरमा पानी क्षेत्रका बिबाद समाधानका लागि गुनासो सुनवाई संयन्त्र निर्माण गरिने छ ।
- जलस्रोत क्षेत्रका योजना कार्यान्वयन गर्दा संरचनाहरूको निर्माण गुणस्तर कायम गर्न प्राविधिक जनशक्ति सहितको योजना कार्यान्वयन अवधि भरि निरन्तर अनुगमन गरिने छ ।
- योजनामा उपभोक्ताको अपनत्व बढाउन योजना संचालनका लागि उपभोक्ताको सहलगानी कोष योजना सञ्चालन पूर्व नै तय गरि योगदान सुनिश्चितता गरिने छ ।
- उपभोक्ता तहको संस्थागत सुशासन (उ.स.रमुहान दर्ता, उ.स. वार्षिक साधारण सभा, नियमित बैठक, जन लेखा परिक्षण लगायत पारदर्शिता सम्बन्धि क्रियाकलाप आदी) कायम गर्न उ.स.को सम्झौता पूर्व नै सुशासन प्रावधानहरू अनिवार्य रुपमा तयाग गरिने छन ।
- उपभोक्ता तथा सरोकारवालाहरूको संजाल निर्माण गरि अवलोकन भ्रमण, समन्वय, साभेदारी गरि राम्रा पक्षहरू सिकाई आदान/प्रदानको ब्यवस्था गरिने छ ।

५.२.२ गुरुयोजनाको कार्यान्वयनमा सुशासन तथा लैंगिक समावेशीकरण

यस जलउपयोग गुरुयोजनाको कार्यान्वयन प्रकृत्यामा पारदर्शीता, सहभागिता र जवाफदेहिता को अभ्यास मार्फत सुशासनको प्रवर्द्धन र लैङ्गिक समानता तथा सामाजिक समावेशीकरण को सुनिश्चितता गराउन तपसिलका नीति लिईने छ ।

- प्रत्येक वर्ष यस गाउँपालिका लगायत अन्य कार्यरत संघ संस्थाहरुको जलश्रोत, सरसफाइ र स्वच्छता को क्षेत्रमा उपलब्ध बजेट समिक्षा गरी सो बारे सबै उपभोक्तालाई अग्रिम जानकारी गराइनेछ ।
- उपलब्ध बजेट तथा जलश्रोत, सरसफाइ र स्वच्छतासित सम्बन्धित अन्य सुचना तथा जानकारी मा सबै उपभोक्ताहरुको पहुँचका लागि आम संचार माध्यमको प्रयोग गरिनेछ ।
- यो जलउपयोग गुरुयोजना यस गाउँपालिका भित्र जलश्रोत , सरसफाइ र स्वच्छताका क्षेत्रमा गरिने सम्पुर्ण लगानीहरुको प्रमुख आधारको रूपमा रहनेछ । उपलब्ध बजेट तथा श्रोतसाधनले सम्भव भए सम्म परियोजनाहरु कार्यान्वयन गर्दा जलउपयोग गुरुयोजनामा उल्लेखित प्राथमिकता अनुरूपनै गरिनेछ ।
- जलउपयोग गुरुयोजना तर्जुमाको चरणमा भै यसको कार्यान्वयनमा समेत महिला हरुको समान सहभागिता तथा दलित, जनजाती तथा पिछडिएको वर्गको समानुपातिक प्रतिनिधित्व हुने गरी सम्बन्धित उपभोक्ताहरुको सकृय सहभागिता रहनेछ । परियोजनाहरुको निर्माण, सञ्चालन तथा मर्मत सम्भार सम्बन्धित उपभोक्तहरुले गठन गरेको उपभोक्ता समितिको प्रत्यक्ष संलग्नतामा हुनेछ ।
- सबै उपभोक्ता समितिहरुमा सम्बन्धित क्षेत्रमा बसोवास गर्ने महिलाहरुको समान तथा विभिन्न जात जातीहरुको समानुपातिक प्रतिनिधित्व सुनिश्चित गरिनेछ । समितिका प्रमुख पदहरुमा समेत महिलाहरुको कमिमा ५०% सामाजिक विभेदमा परेका जात जातीहरुको समानुपातिक प्रतिनिधित्व अनिवार्य गराईनेछ ।
- गुरुयोजना कार्यान्वयनमा उपभोक्ता समिति गठन तथा पुर्नगठन गर्दा लैङ्गिक समानता तथा सामाजिक समावेशीकरण लाई ध्यान दिदै महिलाहरुको समान सहभागिता तथा दलित, जनजाती तथा पिछडिएको वर्गको समानुपातिक प्रतिनिधित्व हुने गरी पदाधिकारी तथा सदस्यहरु समावेश गरिनेछ ।
- यो जलउपयोग गुरुयोजना कार्यान्वयनको क्रममा महिला र सामाजिक विभेदमा परेका जात जातीहरुको क्षमता अभिवृद्धिका लागि विशेष पहल गरिनेछ । उनीहरुलाई नै लक्षित गरेर विभिन्न क्षमता विकास क्रियाकलापहरु सञ्चालन गरिनेछन । क्षमता विकासका कृयाकलापहरुको लागि सहभागी छनौट गर्दा समेत लैङ्गिक समानता तथा सामाजिक समावेशीकरण लाई ध्यान दिनुपर्नेछ ।
- स्रोत र साधनले भ्याए सम्म यस अन्तर्गत निर्माण गरिने सबै भौतिक संरचनाहरुलाई महिला,बालबालीका, अपाङ्ग र बृद्ध मैत्री बनाइनेछन । मुख्यतया खानेपानी र सरसफाइ परियोजनाका सबै संरचनाहरु महीलाहरुको महिनावारीको बेलाको स्वच्छता व्यवस्थापन र उनीहरुको घरायसी कार्यबोझ न्यूनिकरण हुनेगरी निर्माण गरिनेछन ।
- यस गुरुयोजना अन्तर्गत निर्माण गरिने सबै योजनाहरुमा सुशासन नीति अगाल्दै अनिवार्यरूपमा सार्वजनिक सुनवाई, सार्वजनिक समिक्षा र सार्वजनिक परिक्षण गरिनेछन । यी सबैमा कार्यहरुमा आम उपभोक्ता र सेवा प्रदायक बीचको अन्तर्कृया र संवादलाई विशेष जोड दिइनेछ । परियोजनाहरुका भौतिक संरचनाहरु र तिनले प्रदान गर्ने सेवाको गुणस्तर र दीगोपनाको लागि उक्त योजना कार्यान्वयन गर्ने संस्था पूर्णरूपमा जवाफदेहि हुनेछ ।

६ अध्याय : जीविकोपार्जन कार्यान्वयन योजना

६.१ रामारोशन गाउँपालिकाको जीविकोपार्जन कार्यान्वयन आवधिक योजना

यस गाउँपालिकाले ७ वटै वडाहरूको जीविकोपार्जनको अवस्था अवस्था विश्लेषण पछि गाउँपालिका पदाधिकारीहरू र सरोकारवाला निकायहरू बीच बृहत छलफल गरी सहभागितात्मक प्रक्रियाबाट यो जीविकोपार्जन कार्यान्वयन योजना तयार पारेको छ । स्थानीय जनताको चाहना, संभावना, स्थानीय श्रोत साधनको उपलब्धता, प्राविधिक र सामाजिक सहजता जस्ता तत्वहरू पनि योजना तर्जुमा गर्दा विचार गरिएको थियो । समुदायको आवश्यकता पहिचान गा.पा. स्तरिय योजना तर्जुमा गोष्ठी मार्फत गरिएको थियो । उक्त योजना निर्माण गर्दा मुख्यतया विद्यमानमा वस्तु तथा सेवाको अवस्था, उत्पादनको अवस्था, व्यवसाय तथा उद्यमशिलताको अवस्था र बजारको अवस्थाको विश्लेषणको आधारमा जीविकोपार्जनका सम्भावित सम्बन्धित क्षेत्रहरूमा सम्बोधन गर्ने गरी तयार पारिएको छ । खासगरी पालिकाका समुदायको जीविकोपार्जन सुधार गर्नको लागि वस्तु तथा सेवा सम्बन्धि, उत्पादन सम्बन्धि, व्यवसाय तथा उद्यमशिलता सम्बन्धि र बजार सम्बन्धि सह क्षेत्रहरूको समानुपातिक तथा बैज्ञानिक तवरले क्रियाकलापहरूको संयोजन गरी दीगोपनको लागि कार्यान्वयन गर्न विशेष ध्यान दिई योजना तयार गरिएको छ । यसका साथसाथै पालिकाका प्रत्येक घरधुरीमा पोषण बृद्धि तथा खाद्य सुरक्षालाई मध्यनगर गरी ५ वर्ष भित्र “प्रत्येक घरधुरी ब्यवस्थित घरवारी” भन्ने मूल मन्त्रलाई ध्यानमा राखी पालिकाका प्रत्येक घरधुरीमा ब्यवस्थित घरवारीलाई निरन्तरता दिइने छ । कृषिको क्षेत्रमा उत्पादन बृद्धि गर्नको लागि सम्भाव्यताका आधारमा सिंचाई योजना निर्माणमा विशेष जोड दिइएको छ, जुन जलउपयोग गुरुयोजनाको सिंचाई शिर्षक अन्तरगत यस पालिकाका लागि प्रस्ताव गरिएका सिंचाई योजनाहरू उल्लेख गरिएको छ । पालिकाले मुख्यतया हरेक क्षेत्रहरूको क्रियाकलापहरूलाई प्राथमिकता दिएको छ, जसमा वस्तु तथा सेवाको क्षेत्र, उत्पादनको क्षेत्र, व्यवसाय तथा उद्यमशिलताको क्षेत्र र बजारको क्षेत्र रहेका छन् । हरेक क्षेत्रमा छुट्टाछुट्टै प्राथमिकताक्रम तोकिएको छ । प्राथमिकताको क्षेत्रगत विवरण तलको तालिका नं २८ मा उल्लेख गरिएको छ ।

तालिका नं. २८ : पालिकाको समग्र जीविकोपार्जनको पञ्चवर्षिय योजना विवरण

क्षेत्र	कुल प्रस्ताव गरिएका क्रियाकलापहरू	लाभान्वित हुने घरधुरी वा ब्यक्ति	अनुमानित कुल लागत रु.
वस्तु तथा सेवा विकास तथा विस्तार सम्बन्धि क्रियाकलापहरू	८		८,३७४,०००.००
उत्पादन सम्बन्धि क्रियाकलापहरू (सह क्षेत्रहरू)	१०	१७७०	३९,५२७,५००.००
व्यवसाय तथा उद्यमशिलता सम्बन्धि क्रियाकलापहरू (क्षेत्रहरू)	१०	१०४	८,४३०,०००.००
बजार विकास तथा प्रवर्द्धन सम्बन्धि क्रियाकलापहरू	५		६,४००,०००.००
जम्मा	३३	३७५६	६२,७३१,५००.००

श्रोत : गाउँपालिका स्तरिय सम्भाव्यता अध्ययन तथा योजना तर्जुमा २०७५

६.१.१ वस्तु तथा सेवा विकास र विस्तार क्षेत्रका क्रियाकलापहरू

समुदायको जीविकोपार्जन सुधारको लागि अति आवश्यक वस्तु तथा सेवासँग सम्बन्धित जीविकोपार्जनका क्षेत्रहरूमा पालिकास्तरमा संचालन हुने क्रियाकलापहरू समावेश भएका छन् । यस प्रकारका क्रियाकलापहरूले कृषकहरू तथा उद्यमी व्यवसायिहरूका लागि आवश्यक पर्ने उत्पादनका साधनहरू र प्राविधिक सेवाहरू प्रदान गरी जीविकोपार्जनमा टेवा पुऱ्याउन महत्वपूर्ण भूमिका खेल्दछन् । कृषक तथा उद्यमी व्यवसायिहरूलाई आवश्यक परेको वस्तु तथा सेवा स्थानीयस्तरमै उपलब्ध

हुने हुँदा आवश्यक परेको बेला उनीहरूले लिन सक्छन् र त्यसबाट अधिकतम फाइदा लिन सक्छन् । गाउँपालिकाको आवश्यकता पहिचान, बस्तु तथा सेवा उपलब्धताको विश्लेषण र समुदायको आवश्यकता पहिचान गर्न सेवा मागको सम्भावना, स्थानीय स्रोत व्यक्तिहरूको उपलब्धता, व्यवसायिक उत्पादनको सम्भावना, सेवा प्रदायकहरूको उपस्थिति जस्ता छनौटका आधारहरू प्रस्तुत गरी सो को आधारमा विश्लेषण गरी क्रियाकलापहरू पहिचान गरी प्राथमिकता तय भएका छन् । उक्त पहिचान भएका कृयाकलापहरूको सुचि तालिका नं.२९ मा प्रस्तुत गरिएको छ ।

तालिका नं. २९ : पालिकाको बस्तु तथा सेवा विकास र विस्तारको पञ्चवर्षिय योजना विवरण

क्षेत्र	कुल प्रस्ताव गरिएको संख्या	आ.व.अनुसारको लक्ष्य				
		२०७५/०७६	२०७६/०७७	२०७७/०७८	२०७८/०७९	२०७९/०८०
एग्रोभेट स्थापना	४		२	२		
बहुउद्देश्यीय नर्सरी स्थापना	१०	२	२	२	२	२
स्थानीय स्रोत व्यक्ति विकास	७		३	२	२	
सामुदायिक पशु स्वास्थ्य कार्यकर्ता	४			२	२	
ग्रामिण कृषि कार्यकर्ता विकास	४			२	२	
कृषि सहकारी विकास	२	१		१		
मासु पसल	३			१	१	१
माटो परिक्षण तथा प्रयोगशाला	१			१		
जम्मा	३५	३	७	१३	९	३

श्रोत : गाउँपालिका स्तरिय सम्भाव्यता अध्ययन तथा योजना तर्जुमा २०७५

यस पालिकामा बस्तु र सेवा विकास तथा विस्तारसँग सम्बन्धित जीविकोपार्जनका क्रियाकलापहरूमा ४ वटा एग्रोभेट स्थापना, १० वटा बहुउद्देश्यीय नर्सरी स्थापना, ७ वटा स्थानीय कृषि स्रोत व्यक्ति, ४ वटा सामुदायिक पशु स्वास्थ्य कार्यकर्ता, २ वटा कृषि सहकारी संस्था, ३ वटा मासु पसल, ४ वटा ग्रामिण कृषि कार्यकर्ता, १ वटा माटो परिक्षण प्रयोगशाला गरी जम्मा ३५ वटा कृयाकलापहरू विकास तथा विस्तार गरी समुदायको जीविकोपार्जन प्रवर्द्धनका लागि पाँच वर्ष भित्र सम्पन्न गर्ने गरी लक्ष्य निर्धारण गरिएको छ । बस्तु र सेवा विकास तथा विस्तार क्षेत्रहरूका कृयाकलापहरूको वडागत विवरण तलको विवरण तालिका नं. ३० मा उल्लेख गरिएको छ ।

तालिका नं. ३०: गाउँपालिकाको बस्तु र सेवा विकास तथा विस्तार सम्बन्धि पञ्चवर्षिय योजनाको वडागत विवरण

क्षेत्र	कुल प्रस्ताव गरिएको संख्या	वार्ड वा स्थान सहजता अनुसारको लक्षित संख्या						
		१	२	३	४	५	६	७
एग्रोभेट स्थापना	४		१	२		१		
बहुउद्देश्यीय नर्सरी स्थापना	१०	१	१	४	१	१	१	१
स्थानीय स्रोत व्यक्ति विकास	७	१	१	१	१	१	१	१
सामुदायिक पशु स्वास्थ्य कार्यकर्ता	४	१		१			१	१
ग्रामिण कृषि कार्यकर्ता विकास	४		१		१	१		१
मासु पसल	२			२				
कृषि सहकारी विकास	३			२		१		
माटो परिक्षण प्रयोगशाला स्थापना	१			१				
जम्मा	३५	३	४	१३	३	५	३	४

श्रोत : गाउँपालिका स्तरिय सम्भाव्यता अध्ययन तथा योजना तर्जुमा २०७५

सो लक्ष्य पूरा गर्नको लागि पालिकाको आफ्नो लगानीको साथै दातृ निकाय, गैरसरकारी संस्था तथा निजी क्षेत्रबाट सहयोगको आशा गरिएको छ। यी क्रियाकलापहरूबाट पालिकाका सबै घरधुरीहरूले सेवा पाउने छन् भने सो क्षेत्रमा संलग्न व्यक्तिहरूले स्थानीयस्तरमा रोजगारी तथा स्वरोजगारी प्राप्त गर्नेछन्।

६.१.२ उत्पादन सम्बन्धि क्षेत्रका क्रियाकलापहरू

समुदायको जीविकोपार्जन सुधारको लागि अति आवश्यक विभिन्न क्षेत्रको उत्पादनसँग सम्बन्धित जीविकोपार्जनका क्षेत्रहरूमा पालिकास्तरमा संचालन हुने क्रियाकलापहरू समावेश भएका छन्। यस प्रकारका क्रियाकलापहरूले कृषकहरू तथा उद्यमी व्यवसायिहरूका लागि ठाउँ सुहाउँदो र कच्चा पदार्थमा आधारित सहक्षेत्रहरूको पहिचान गरी जीविकोपार्जनमा टेवा पुऱ्याउन महत्वपूर्ण भूमिका खेल्दछन्। कृषक तथा उद्यमी व्यवसायिहरूलाई बजारको माग अनुसार उत्पादन गर्न सके कृषकहरूको आयस्तर वृद्धि तथा जीविकोपार्जन सुधार गर्न सकिने हुन्छ। यसरी जीविकोपार्जन सुधारका लागि कृषिमा आधारित खेतीहरू जस्तै: तरकारी, फलफूल, पशुपालन, कुखुरापालन, माहुरी पालन, मसलाखेती, नगदेवालीहरू, व्यवसायिक नर्सरी, व्यवसायिक गैरकाष्ट वन पैदावार खेती आदि जस्ता सहक्षेत्रहरू यस पालिकाको लागि उपयुक्त देखिन्छन्। पालिकाको आवश्यकता पहिचान तथा सम्भाव्यता, लाभान्वित हुने जनसंख्या, बजारको माग, सडकको पहुँच, विद्यमान प्रयासहरू वा लगानी इतिहास, लगानीको सम्भावना जस्ता छनौटका आधारहरू प्रस्तुत गरी सो को आधारमा विश्लेषण गरी विभिन्न क्रियाकलापहरू प्राथमिकीकरण गरिएका छन्। यसरी पहिचान भई प्राथमिकीकरण गरिएका कृषकलापहरूको विस्तृतसूचि तालिका नं. ३१ मा उल्लेख गरिएको छ।

तालिका नं. ३१ : गाउँपालिकाको जीविकोपार्जनका सम्बन्धि कृषिमा आधारित समग्र योजनाको विवरण

सहक्षेत्र	कुल समेट्ने घरधुरीहरू	आ.व.अनुसारको लक्ष्य				
		२०७५/०७६	२०७६/०७७	२०७७/०७८	२०७८/०७९	२०७९/०८०
व्यवसायिक तरकारी खेती	८४०	४०	५०	२५०	३५०	१५०
व्यवसायिक फलफूल खेती	३०६	२०	४०	१००	८०	६६
व्यवसायिक मसला खेती	३५३	३०	६०	८०	१००	८३
व्यवसायिक तरकारी तथा फलफूल नर्सरी	४५		२०		२५	
मौरी पालन सहयोग	५०	१०		२०	२०	
गैरकाष्ट वन पैदावार खेती	३५		१५	२०		
च्याउ खेती	७०		२०	२०	२०	१०
व्यवसायिक कुखुरा पालन	३५			३५		
व्यवसायिक पशुपालन	३५			३५		
चाउमिन उद्योग	१			१		
जम्मा	१७७०	१००	२०५	५६१	५९५	३०९

श्रोत : गाउँपालिका स्तरिय सम्भाव्यता अध्ययन तथा योजना तर्जमा २०७५

यस पालिकामा समुदायको जीविकोपार्जनका लागि कृषिमा आधारित उत्पादनसँग सम्बन्धित जीविकोपार्जनका क्रियाकलापहरूमा ८४० घरधुरीमा व्यवसायिक तरकारी खेती, ३०६ घरधुरीमा व्यवसायिक फलफूल खेती, ३५३ घरधुरीमा व्यवसायिक मसला खेती, ३५ घरधुरीहरूले गैरकाष्ट वन पैदावार खेती, ५० घरधुरीमा मौरी पालन, , ४५ घरधुरीमा व्यवसायिक तरकारी र फलफूल नर्सरी, ३५ घरधुरीमा व्यवसायिक पशुपालन तथा १ वटा चाउमिन उद्योग गरि समुदायको जीविकोपार्जन प्रवर्द्धनका लागि पाँच वर्ष भित्र सम्पन्न गर्ने गरी लक्ष्य निर्धारण गरिएको छ। साथै उत्पादनका कृषिमा आधारित सहक्षेत्रहरूको वडागत विवरण तलको तालिका नं. ३२ मा उल्लेख गरिएको छ।

तालिका नं. ३२ : गाउँपालिकाको जीविकोपार्जनका सम्बन्धि कृषिमा आधारित योजनाको वडागत विवरण

सहक्षेत्र	कुल समेट्ने घरधुरी	वार्ड अनुसारको लक्षित घरधुरी						
		१	२	३	४	५	६	७
व्यवसायिक तरकारी खेती	१०	७२	३५	५४	१७५	१७०	१२३	२११
व्यवसायिक फलफुल खेती	३०६	४०	४३	६०	३५	५०	३८	४०
व्यवसायिक मसला खेती	३५३	४४	४५	१६	५०	६०	६८	७०
व्यवसायिक तरकारी तथा फलफुल नर्सरी	४५	५	१०	१०	५	५	५	५
मौरी पालन सहयोग	५०				२५	१५		१०
गैरकाष्ठ वन पैदावार खेती	३५	५	५	५	५	५	५	५
च्याउ खेती	७०	१०	१०	२०	७	७	७	९
व्यवसायिक कुखुरा पालन	३५	५	५	५	५	५	५	५
व्यवसायिक पशुपालन	३५	५	५	५	५	५	५	५
चाउमिन उद्योग	१			१				
जम्मा	१७७०	१८६	१५८	१७६	३१२	३२२	२५६	३६०

श्रोत : गाउँपालिका स्तरिय सम्भाव्यता अध्ययन तथा योजना तर्जुमा २०७५

सो लक्ष्य पूरा गर्नको लागि पालिकाको आफ्नो लगानीको साथै दातृ निकाय, गैरसरकारी संस्था तथा निजी क्षेत्रबाट सहयोगको आशा गरिएको छ। यी क्रियाकलापहरूबाट सम्बन्धित सहक्षेत्रमा व्यवसायिक रूपमा लाने घरधुरीहरूको दीगो जीविकोपार्जन सुधार हुनेछ भने सो क्षेत्रमा संलग्न व्यक्तिहरूले स्थानीयस्तरमा रोजगारी तथा स्वरोजगारीको अवसर प्राप्त गर्नेछन्।

६.१.३ व्यवसाय तथा उद्यमशिलता विकास सम्बन्धि क्रियाकलापहरू

समुदायको जीविकोपार्जन सुधार तथा आय वृद्धिको लागि व्यवसाय तथा उद्यमशिलता विकास र प्रवर्द्धन महत्वपूर्ण क्षेत्रको रूपमा पहिचान भएको छ। पालिकामा हालसम्म खासै कृषिमा आधारित व्यवसाय र उद्यमहरू संचालनमा रहेको पाइदैन। उत्पादनका श्रोतहरूको उपलब्धता, कच्चा पदार्थको सहज उपलब्धता, प्रविधिसँग सम्बन्धित ज्ञानको प्रयाप्तता, सिपको विकास, बजारको उपलब्धता जस्ता कुराहरूले व्यवसाय तथा उद्यमलाई प्रभाव पारेको हुन्छ। यस पालिकाको हालको अवस्था विश्लेषण गर्दा स्थानीयहरूको जीविकोपार्जनमा सुधार ल्याउन सक्ने सम्भावनाको आधारमा पालिकास्तरमा संचालन हुने क्रियाकलापहरू समावेश भएका छन्। यस प्रकारका क्रियाकलापहरूले कृषकहरू तथा उद्यमी व्यवसायिहरूका लागि ठाउँ सुहाउँदो र कच्चा पदार्थमा आधारित सहक्षेत्रहरूको पहिचान गरी जीविकोपार्जनमा टेवा पुऱ्याउन महत्वपूर्ण भूमिका खेल्दछन्। कृषक तथा उद्यमी व्यवसायिहरूलाई बजारको माग अनुसार उत्पादन गर्न सके कृषकहरूको आयस्तर वृद्धि तथा जीविकोपार्जन सुधार गर्न सकिने हुन्छ। यसरी जीविकोपार्जन सुधारका लागि कृषिमा आधारित व्यवसायहरू र उद्यमहरू जस्तै: सिस्नु प्रशोधन र प्याकेटिंग, आलु चिप्स बनाउने, दालमोठ बनाउने, फलफुलको जुस बनाउने, सस उद्योग, बाँस निगालोको सामाग्री निर्माण, लोक्ता प्रशोधन, काष्ठ उद्योग, कुखुरापालन, आरन उद्योग चाउमिन उद्योग आदि जस्ता व्यवसाय तथा लघु तथा सानाउद्योगहरू यस पालिकाको लागि उपयुक्त देखिन्छन्। पालिकाको आवश्यकता पहिचान तथा सम्भाव्यता, कच्चा पदार्थको उपलब्धता, बजारको माग, बजारको पहुँच, लगानीको सम्भावना, उपलब्ध प्रविधि जस्ता छनौटका आधारहरू प्रस्तुत गरी सोहीको विप्लेशनको आधारमा विभिन्न क्रियाकलापहरू पहिचान गरी प्राथमिकीकरण गरिएका छन्। यसरी प्राथमिकीकरण गरिएका लघुउद्यमशिलता सम्बन्धि कृषिकलाप तथा योजनाहरूका पञ्चवर्षिय सुचि तलको तालिका नं. ३३ मा उल्लेख गरिएको छ।

तालिका नं. ३३ : गाउँपालिकाको व्यवसाय तथा उद्यमशिलता विकास सम्बन्धि योजनाको विवरण

सहक्षेत्र	कुल व्यवसायि तथा उद्योगी संख्या	आ.व.अनुसारको लक्ष्य				
		२०७५/०७६	२०७६/०७७	२०७७/०७८	२०७८/०७९	२०७९/०८०
आलु चिप्स तथा दालमोट	३५		२०	१५		
बाँस निगालोको सामाग्री निर्माण	५०		२०	२०	१०	
डेरी उद्योग	१			१		
सिस्नु प्रसोधन उद्योग	२			१		१
अचार उद्योग	५			२	२	१
अल्लो प्रसोधन उद्योग	५		२	२		१
फलफूल प्रसोधन (जुस) उद्योग	२			१		१
आरन उद्योग	१			१		
सस केचप उद्योग	२		१		१	
चाउमिन उद्योग	१			१		
जम्मा	१०४		४३	४४	१३	४

श्रोत : गाउँपालिका स्तरिय सम्भाव्यता अध्ययन तथा योजना तर्जुमा २०७५

माथि उल्लेखित लक्ष्य पूरा गर्नको लागि पालिकाको आफ्नो लगानीको साथै दातृ निकाय, गैरसरकारी संस्था तथा निजी क्षेत्रबाट सहयोगको आशा गरिएको छ। यी क्रियाकलापहरुबाट सम्बन्धित सहक्षेत्रमा व्यवसायिक रुपमा लाग्ने घरधुरीहरुको दीगो जीविकोपार्जन सुधार हुनेछ भने सो क्षेत्रमा संलग्न व्यक्तिहरुले स्थानीयस्तरमा रोजगारी तथा स्वरोजगारीको अवसर प्राप्त गरी सेवा प्रदान गर्नेछन्।

६.१.४ बजार विकास तथा प्रवर्द्धन सम्बन्धि क्षेत्रका क्रियाकलापहरु

समुदायको जीविकोपार्जन सुधार तथा उत्पादित बस्तुहरुको सहज बिक्रीको लागि बजारको महत्वपूर्ण भूमिका रहन्छ। उत्पादन भएका कृषिजन्य बस्तुहरुको बजार विकास तथा प्रवर्द्धनका यस पालिकामा संचालन हुने आवश्यक क्रियाकलापहरु समावेश भएका छन्। यस प्रकारका क्रियाकलापहरुले कृषकहरु तथा उद्यमी व्यवसायिहरुले उत्पादन गरेका चीजबस्तुहरु सहजै रुपमा बिक्री वितरण गरी आय वृद्धिमा टेवा पुऱ्याउन महत्वपूर्ण भूमिका खेल्दछन्। कृषक तथा उद्यमी व्यवसायिहरुले उत्पादन गरेका बस्तु तथा सेवाहरु स्थानीयस्तरमै बिक्री हुने हुँदा उत्पादकहरुलाई अप्ठ्यारो पर्ने र उत्पादन त्यसै खेर फाल्नु पर्ने अवस्था रहदैन र त्यसबाट अधिकतम फाइदा लिन सक्छन्। पालिकाको हालको अवस्था, उत्पादनको मात्रा, उत्पादनको सम्भावना, उत्पादनको इतिहास, हालको बजारको अवस्थिति, सबल सहकारीको अवस्थिति जस्ता छनौटका आधारहरु प्रस्तुत गरी सो को आधारमा विश्लेषण गरी क्रियाकलापहरु पहिचान गरी प्राथमिकता तय भएका छन्। पालिकाकाको कृषि उपजहरुको बजारिकरणका लागि पहिचान गरिएका प्रास्तवित संरचनाहरुको पञ्चवर्षिय विवरण तलको तालिका नं. ३४ मा प्रस्तुत गरिएको छ।

तालिका नं. ३४ : गाउँपालिकाको पालिकाको बजार विकास तथा प्रवर्द्धन पञ्चवर्षिय योजना विवरण

क्षेत्र	कुल प्रस्ताव गरिएको संख्या	आ.व.अनुसारको लक्ष्य				
		२०७५/०७६	२०७६/०७७	२०७७/०७८	२०७८/०७९	२०७९/०८०
सहकारी स्थापना	३		१	१	१	
संकलन केन्द्र निर्माण	२			१	१	
सेलार घर निर्माण	३			१	१	१
हाट बजार संचालन	१			१		
चिलिङ्ग सेन्टर स्थापना	१					१
जम्मा	१०	०	१	४	३	२

श्रोत : गाउँपालिका स्तरिय सम्भाव्यता अध्ययन तथा योजना तर्जुमा २०७५

यस पालिकामा उत्पादित बस्तुहरूको व्यवस्थित बजार विकास तथा प्रवर्द्धनका लागि छनौट भएका क्रियाकलापहरूमा ३ वटा कृषि सहकारी स्थापना, ३ वटा सेलार घर, २ वटा संकलन केन्द्र निर्माण, १ वटा स्थानमा हाट बजार संचालन, १ वटा चिलिङ्ग सेन्टर गरी जम्मा १० संरचनाहरूको विकास तथा विस्तार गरी समुदायले उत्पादन गरेका बस्तुहरूको सहज विक्री वितरणको अवस्था सृजना गर्नका लागि पाँच वर्ष भित्र सम्पन्न गर्ने गरी लक्ष्य निर्धारण गरिएको छ। साथै उत्पादक तथा व्यवसायीहरूको हुवानी सहजताको आधारमा संरचनाहरूको वडागत वा स्थान विशेषको आधारमा योजनाको विवरण तलको तालिका नं. ३५ मा उल्लेख गरिएको छ।

तालिका नं. ३५ : गाउँपालिकाको बजार विकास तथा प्रवर्द्धन सहजताको आधारमा स्थान वा वडागत योजना विवरण

क्षेत्र	कुल प्रस्ताव गरिएको संख्या	वार्ड वा स्थान सहजता अनुसारको लक्षित संख्या						
		१	२	३	४	५	६	७
सहकारी स्थापना	३	१		१		१		
संकलन केन्द्र निर्माण	२			१		१		
सेलार घर निर्माण	३			१		१		१
हाट बजार संचालन	१			१				
चिलिङ्ग सेन्टर स्थापना	१			१				
जम्मा	१०	१	०	५	०	३	०	१

श्रोत : गाउँपालिका स्तरिय सम्भाव्यता अध्ययन तथा योजना तर्जुमा २०७५

मथि उल्लेखित लक्ष्य पूरा गर्नको लागि पालिकाको आफ्नो लगानीको साथै दातृ निकाय, गैरसरकारी संस्था तथा निजी क्षेत्रबाट सहयोगको आशा गरिएको छ। यी क्रियाकलापहरूबाट पालिकाका सबै घरधुरीहरूले सेवा पाउने छन् भने सो क्षेत्रमा संलग्न व्यक्तिहरूले स्थानीयस्तरमा रोजगारी तथा स्वरोजगारी प्राप्त गर्नेछन्।

६.१.५ घरवारी व्यवस्थापन तथा सिंचाई योजना

यस जीविकोपार्जनकार्यान्वयन योजना अन्तरगत गाउँपालिकाका प्रत्येक घरधुरीहरूमा यसका प्रत्येक घरधुरीमा पोषण वृद्धि तथा खाद्य सुरक्षालाई मध्यनगर गरी ५ वर्ष भित्र “प्रत्येक घरधुरी व्यवस्थित घरवारी” भन्ने मूल मन्त्रलाई ध्यानमा राखी पालिकाका प्रत्येक घरधुरीमा व्यवस्थित घरवारीलाई निरन्तरता दिइने लक्ष्य कायम गरिएको छ।

यस पालिकामा जीविकोपार्जन र लघुउद्यमको प्रशस्त संभावनाहरूको साथै पोषण वृद्धिका लागि घरवारी व्यवस्थापन पनि गर्नु पर्ने देखिन्छ । विभिन्न संघसंस्थाको सहयोगमा जीविकोपार्जनका क्रियाकलापहरू संचालन हुँदै आएको देखिएपनि ब्यवस्थित घरवारीको निरन्तरताको अभाव देखिन्छ । घरवारी व्यवस्थापन अन्तर्गत तरकारी खेती र फलफूल खेती प्रमुख रूपले कार्यान्वयन गर्न सकिन्छ । हाल गरिरहेको प्रयास र समुदायको चाहना अनुसार खासगरी मौसमी तथा बेमौसमी तरकारी खेती, फलफूल खेती, मसलाखेती, पशुवस्तुको लागि डालेघाँस जस्ता बालीनालीहरू लगाउँदै आइरहेको पाइन्छ । वडामा अवस्थित घरधुरीको आधारमा यस पालिकाका सबै घरधुरीमा घरवारी स्थापना गर्न सो क्रियाकलापहरूको प्रस्ताव वडागत रूपमा तयार भएको छ । गाउँपालिकाको घरवारी व्यवस्थापन योजनाको वडागत विवरण तलको तालिका नं. ३६ मा उल्लेख गरिएको छ ।

तालिका नं. ३६ : गाउँपालिकाको घरवारी व्यवस्थापन सम्बन्धि लक्ष

वार्ड नं.	गाउँपालिकाको कुल घरधुरी संख्या	समेदनु पर्ने कुल घरधुरी संख्या	आ.व.अनुसार घरवारी व्यवस्थापनको लक्ष्य				
			२०७५/०७६	२०७६/०७७	२०७७/०७८	२०७८/०७९	२०७९/०८०
१	२६३०	४७४	७०	१२०	१२०	९०	७४
२	१२८१	५२४	८०	१२५	१५०	८५	८४
३	२८००	६००	६०	१५०	२००	१००	९०
४	४१९९	४३५	५५	१२०	१२०	१००	४०
५	५९८९	३७५	७०	१३०	६०	६०	५५
६	४६५३	४१२	६५	१२०	८०	१००	४७
७	३६१४	४५०	७०	१००	१२५	१००	५५
जम्मा	२५१६६	३२७०	४७०	८६५	८५५	६३५	४४५

श्रोत : गाउँपालिका स्तरिय सम्भाव्यता अध्ययन तथा योजना तर्जुमा २०७५

कृषिको क्षेत्रमा उत्पादन वृद्धि गर्नको लागि सम्भाव्यताका आधारमा सिंचाई योजना निर्माणमा विशेष जोड दिइएको छ । जुन जलउपयोग गुरुयोजनाको सिंचाई शिर्षक अन्तर्गत यस पालिकाका लागि प्रस्ताव गरिएका सिंचाई योजनाहरू उल्लेख गरिएको छ । जस अन्तर्गत बहुउपायेगी योजनाहरू, सिंचाई कुलो र आधुनिक सिंचाई प्रविधिहरू रहेका छन् । प्रस्ताव गरिएका सिंचाई योजनाहरूको विस्तृत विवरण क्रमशः अनुसूचि नं. २०, २२ र २३मा उल्लेख गरिएको छ ।

६.१.६ ब्यावसायिक खेती तथा उत्पादनाका लागि प्राथमिकीकरण गरिएका मुख्य बालिहरू

यस गाउँपालिकाको वडास्तरिय सम्भाव्यता अध्ययन तथा योजना तर्जुमाको समयमा हरेक वडामा ब्यावसायिक रूपमा गर्न सकिने तरकारी खेती, पशुपालन, मसला खेती, गैरकाष्ट बन पैदावारहरू, फलफूल खेती लगायत पकेट क्षेत्रका लागि ब्यापक छलफल गरी सहक्षेत्र विप्लेशन गरिएको थियो । यस क्रममा सम्बन्धित समुदायका कृषकहरूको गतविगतको उत्पादन सिकाई तथा फाईदा र भविष्यको सम्भावनाहरूलाई विप्लेशन गरी हरेक क्षेत्रका मुख्य ३ देखी ५ वटा बालि तथा कृषकलापहरूलाई प्राथमिकतामा राखेको छ, र जसको माध्यमबाट अगामीदिनहरूमा उक्त कृषकलापहरूको कार्यान्वयनमा सहजता आउने छ । यसरी प्राथमिकरण गरिएका बाली तथा कृषकलापहरूको वडागत विवरण तलको तालिका नं. ३७ मा उल्लेख गरिएको छ ।

तालिका नं. ३७ : व्यवसायिक उत्पादनका लागि वडा अनुसार प्राथमिकिकरण गरिएका मुख्य बालिहरु

प्राथमिकता	वडा अनुसार प्राथमिकिकरण गरिएका मुख्य बालिहरुको विवरण						
वडा	१	२	३	४	५	६	७
क)	व्यवसायिक तरकारी खेति तर्फ प्राथमिकतामा रहेको मुख्य ५ वटा वालीहरु						
१	खुर्सानी	काउली	आलु	आलु	आलु	आलु	आलु
२	धनियाँ	काँका फर्सि	काउली	मुला	टमाटर	खुर्सानी	सागपात
३	लसुन	भण्टा	टमाटर	काउली	काउली	काउली	टमाटर
४	प्याज	आलु	भण्टा	काँका फर्सि	भण्टा	भण्टा	भण्टा
५	काँका फर्सि	सागपात	मुला	टमाटर	मुला	मुला	मुला
ख)	व्यवसायिक मसला खेति तर्फ प्राथमिकतामा रहेको मुख्य ५ वटा वालीहरु						
१	खुर्सानी	खुर्सानी	खुर्सानी	खुर्सानी	खुर्सानी	खुर्सानी	खुर्सानी
२	धनियाँ	प्याज	लसुन	बेसार	अदुवा बेसार	काउली	अदुवा बेसार
३	अलैची	बेसार	प्याज	धनिया	लसुन	अलैची	लसुन
४	लसुन	अदुवा	बेसार	लसुन	धनिया	लसुन	धनिया
५	प्याज	लसुन	धनिया	प्याज	प्याज	प्याज	प्याज
ग)	व्यावसायिक फलफुल खेति तर्फ प्राथमिकतामा रहेको मुख्य ४ वटा वालीहरु						
१	ओखर	ओखर	किवी	केरा	केरा	ओखर	ओखर
२	सुन्तला	सुन्तला	केरा	अम्बा	ओखर	आरु	केरा
३	आरु	केरा	ओखर	सुन्तला	अम्बा	आरु	सुन्तला
४	आँप	आरु			किवी	आँप	
घ)	पकेट क्षेत्र बिस्तार तर्फ प्राथमिकतामा रहेका मुख्य २ वटा बालिहरु						
१	आलु	आलु	ओखर	आलु	आलु	अल्लो	बाँस निगाला
२	ओखर	खुर्सानी	बेसार	ओखर	किवी	बाँस निगाला	आलु चप
ङ)	व्यवसायिक गैरकाष्ट वन पैदावार तर्फ प्राथमिकतामा रहेका मुख्य ३ वटा बालिहरु						
१	टिमुर	टिमुर	अलैची	टिमुर	सतुवा	बाँस निगाला	बाँस निगाला
२	बाँस निगाला	बाँस निगाला	सतुवा	अमला	बाँस निगाला	अल्लो	अल्लो
३	सतुवा		टिमुर	सुगन्धवाल	टिमुर	आलु	आलु
च)	व्यवसायिक पसुपालन तर्फ प्राथमिकतामा रहेका मुख्य २ वटा क्षेत्रहरु						
१	बाखा	भैसी	बाखा	बाखा	बाखा	बाखा	बाखा
२	भैसी	बाखा	भैसी	भैसी	भैसी	भैसी	भैसी

श्रोत : गाउँपालिका स्तरिय सम्भाव्यता अध्ययन तथा योजना तर्जुमा २०७५

६.१.७ जीविकोपार्जनकार्यान्वयन योजना रणनीति

जल उपयोग गुरुयोजनाको कार्यान्वयन संगै स्थानीय स्तरमा जीविकोपार्जनका अवसरहरु समेत हासिल गर्न सकिन्छ। पानी क्षेत्रका योजनाहरुको कार्यान्वयन संगै गरिने जीविकोपार्जन क्रियाकलापहरुले स्थानीय स्तरमा स्वरोजगारि श्रजना गरि स्थानीयको अर्थोपार्जनमा समेत टेवा पुग्ने हुदा जल उपयोग गुरुयोजनासंगै जीविकोपार्जन कार्यान्वयन योजनाको समेत सफल कार्यान्वयन गर्ने जिम्मेवारी पालिकाहरुको रहन जान्छ । जीविकोपार्जन योजना कार्यान्वयनका लागि तपसिल अनुसारका नीतिहरु कार्यान्वयन गरिने छ ।

- जीविकोपार्जन कार्यान्वयन योजनाको कार्यान्वयन गर्दा अनिवार्य रुपमा “एक घर एक व्यवस्थित घरवारी” सुनिश्चिता कायम हुनेगरी योजना तर्जुमा गरिनेछ ।
- प्रत्येक घरधुरीको आयआर्जन बृद्धि गर्न पालिका को योजना तर्जुमा को पहिलो खुडिकलो बाटनै स्थानीय क्षेत्रको सम्भाव्यतालाई मध्यनजर गरी छनौट भएको सह क्षेत्रलाईनै प्राथमिकता दिन सबै सरोकारवाला हरुको संयुक्त योजना तर्जुमा बैठक गरी बजेट तथा कार्यक्रमहरु गरिनेछ । साथै कृषि उत्पादन पकेटको रुपमा व्यवसायिक खेती प्रणाली लाई प्रवर्द्धन गरिनेछ ।
- जीविकोपार्जन क्षेत्रमा काम गर्ने सबै कार्यालय तथा निकायहरुले अनिवार्य रुपमा यो जीविकोपार्जन कार्यान्वयन योजनाले निर्दिष्ट गरेका क्षेत्रहरुको दोहोरोपन नहुने गरी कार्यक्रम प्रत्येक आ.व. को योजना तर्जुमा गोष्ठी भन्दा अगावै संयुक्त रुपमा छनौट गर्ने र सोहि अनुसार कार्यान्वयन गर्ने तिर विशेष जोड दिइनेछ, ताकि स्रोतबाट टाढा रहेका समुदायहरुले लाभ उठाउन सकुन ।
- यो जीविकोपार्जन कार्यान्वयन योजना कार्यान्वयन गर्दा कृषिमा आधारित सरोकारवालाहरु मुख्य श्रृखलाका सबै एजेन्डहरुको क्षमता विकासका क्रियाकलाप हरुमा केन्द्रित गर्ने र बजारको श्रृखला मजबुद बनाउने तर्फ विशेष जोड दिइनेछ ।
- पालिका मा विद्यमान कृषि सहकारीहरुको अवस्था लाई मापन गरी उत्कृष्ट क्षमतावान वा आफ्ना शेयर सदस्यहरु प्रति उत्तरदायि सहकारी संस्थाको क्षमता अभिवृद्धि गरी सक्षम सबल सहकारी विकास तथा परिचालनको नीति लिई बजारीकरणको क्षेत्रमा समेत क्षमता हेरी सहकारी मार्फत कारोवारको संजाल निर्माण गरिनेछ ।
- यसरी सहकारीको मूल्यांकन तथा अनुगमन पालिकाले आवधिक रुपमा गर्नेछ र आवश्यकताको आधारमा क्षमता विकासका क्रियाकलापहरु संचालन गर्नेछ । सहकारीलाई पालिकाको अर्थतन्त्रको एक खम्बाको रुपमा लिई जनतालाई लघु वित्तको सुलभ उपलब्धताको रुपमा परिचालन गर्न प्रोत्साहन गरिनेछ । पालिकामा समुह हरुमा हालसम्म छरिएर रहेको, सहि सदुपयोग हुन नसकेको पूँजिलाई एकत्रित गरी सहकारी मार्फत परिचालन गर्ने तर्फ विशेष ध्यान दिइनेछ ।
- जीविकोपार्जन प्रवर्द्धन का लागि पालिकाले यस जीविकोपार्जन कार्यान्वयन योजनालाई आवधिक रुपमा समिक्षा गर्नेछ र आवश्यकता र समय सापेक्ष यसको परिमार्जन गर्नेछ ।
- कृषिको उत्पादकत्व बृद्धि गर्न सिंचाई योजनाहरु लाई प्राथमिकता दिई निर्माण गरिनेछ ।
- पालिका मा श्रोतको उपलब्धताको आधारमा विभिन्न लघु तथा साना उद्योग स्थापनामा जोड दिइनेछ र लघु उद्यम कार्यक्रमलाई दिगो बनाउन सहकारी संग कार्यगत एकता तथा लगानी को लागि सम्बन्ध जोड्ने कार्यलाई मुर्त रुप दिइनेछ ।
- जीविकोपार्जन का मुख्य पात्रहरु जस्तै : सेवा तथा सामग्री प्रदायक हरु, उत्पादक समुह, उद्यमी, बजारका एजेन्डहरु, सहकारी, सहयोगी निकायहरु, पालिका को बीचमा तिनिहरुको अवस्था समिक्षा तथा आगामी रणनीति तथा कार्य नितिको बारेमा बृहत छलफल गरी आइपरेका समस्या समाधान का उपायहरुको खोजी गरी सुचारु गर्ने (श्रृखला विभिन्न नदिन) उद्देश्य ले समय समयमा समिक्षा बैठकहरु संचालन गरिनेछ ।

७ अध्याय : गुरुयोजनाको अनुगमन, कार्यान्वयन तथा बजारीकरण

७.१ जलउपयोग गुरुयोजना कार्यान्वयन तथा अनुगमन

जलउपयोग गुरुयोजनाको सफल कार्यान्वयनका लागि गाउँपालिका क्षेत्र भित्रका स्रोत साधनको पहिचान, सरोकारवाला सहयोगी वा साभेदार निकायहरूको पहिचान तथा परिचालन पनि महत्वपूर्ण हुन्छ। स्थानीय सरकार सञ्चालन ऐनले पालिकाहरूलाई योजना कार्यान्वयन गर्ने कार्यकारि निकायका रूपमा राखेको छ, भने पालिका आफैमा स्थानीय सरकार समेत भएकाले जलस्रोत क्षेत्रका योजनाहरू कार्यान्वयन गराउन स्थानीय, प्रदेश स्तरीय तथा केन्द्रिय सरोकारवाला साभेदारहरूलाई परिचालन गर्न सहज हुने देखिन्छ। गुरुयोजना कार्यान्वयन गर्न पालिकाको नेतृत्वमा सबै साभेदारहरू परिचालन गर्नु पर्ने हुन्छ। गुरुयोजना कार्यान्वयनका लागि आवश्यक पर्ने नीति नियमहरू पालिकाको गाउँसभा मार्फत निर्माण गरि क्षेत्रगत साभेदारहरूलाई स्पष्ट जिम्मेवारि प्रदान गर्नुका साथै समय सापेक्ष कार्यान्वयनको अनुगमन समेत गर्नु पर्ने हुन्छ।

७.२ जलउपयोग गुरुयोजनाको अद्यावधि

समय सापेक्ष गाउँपालिकाले विभिन्न सरोकारवाला पक्षहरूको सहजीकरणमा जलउपयोग गुरुयोजना कार्यान्वयन स्थितिको समिक्षा गरी अद्यावधि गर्नुपर्ने जरुरी हुन्छ। जलउपयोग गुरुयोजना आधारभुत तथ्यांक र एकिकृत जलस्रोत विकासको खाका वा प्राथमिकृत योजना तर्जुमाको दस्तावेज भएको हुनाले यसको आवश्यकता अनुसार आवधिक रूपमा अद्यावधि गर्नु उपयुक्त हुन्छ। यसको अद्यावधिबाट पालिकाको एकिकृत जलस्रोत विकासको लागि चाहिने श्रोतको अनुमान र तर्जुमा गर्न सजिलो हुन्छ। सामान्यतया गुरुयोजना कार्यान्वयन समिक्षा, स्रोत साधन जुटाउन, तथ्याङ्कहरू अध्यावधिक प्रत्येक वर्ष गर्नु पर्दछ। आवश्यकता अनुसार यो अवधि घटबढ गर्न सकिन्छ। साथै जलउपयोग गुरुयोजना अध्यावधी गर्नको लागि गाउँकार्यपालिकाबाट अनिवार्य रूपमा निर्णय गर्नु पर्दछ।

७.३ जलउपयोग गुरुयोजना बजारीकरण तथा परिचालन रणनीति

गुरुयोजना तयार भएपछि, यसको प्राथमिकता क्रममा परेका योजनाहरू कार्यान्वयनका लागि उपयुक्त स्रोत साधनहरूको खोजी गरी बाँडफाँड जस्ता कार्यको भूमिका पूर्ण रूपमा गाउँपालिकाको रहन्छ, भने यसको प्रचारप्रसार गरि कार्यान्वयनका लागि आवश्यक स्रोत साधन जुटाउन यसको परिचालन एवं बजारीकरणमा महत्वपूर्ण भूमिका निर्वाह गर्नुपर्ने हुन्छ। गाउँपालिकामा जलस्रोत विकासको क्षेत्रमा कार्यरत सरकारी तथा गैर सरकारी संघ संस्थाहरूको अभिलेखीकरण गरी सबैले जलउपयोग गुरुयोजनालाई अवलम्बन गर्दै लैजाने प्रणालीको विकास गर्नु पर्दछ। यसले गर्दा एकातिर पालिकामा आएको स्रोत एकद्वार प्रणालीको भावना अनुसार विकास निर्माणमा सदुपयोग हुन गई दोहोरोपना हुन पाउदैन भने अर्को तर्फ चरणबद्ध रूपमा जलस्रोत व्यवस्थापनका क्रियाकलापहरू सम्पन्न हुन गई गुरुयोजनाको सफल कार्यान्वयन हुन जान्छ। गुरुयोजना कार्यान्वयनका लागि तपसिलका रणनीति अपनाईने छन र यसका लागि सम्बन्धित समितिहरूलाई अभि सशक्त बनाइने छ।

- गुरुयोजना तथ्याङ्क जलस्रोतहरूको लगत, सम्भाव्य प्रयोग र सम्भावना सहितको अन्तरक्रिया कार्यक्रमहरू समय (समयमा सरोकारवाला माभ सञ्चालन गरिने छ।
- संघीय तथा प्रदेश सरकारका जलस्रोत विकास सम्बद्ध मन्त्रालय, विभागहरूमा गुरुयोजनाको प्रचार प्रसार गरि आवश्यक लगानी सहकार्यका लागि समन्वय गरिने छ।
- गाउँपालिकास्तरका सरोकारवाला साभेदारहरूको आवश्यकता अनुसार समन्वय बैठकर अन्तक्रियाहरू आयोजना गरि गुरुयोजनाका निर्दिष्ट लक्ष्य हासिल गर्न लगानी प्रतिबद्धता सहितका कार्यक्रम तय गरिने छ।
- गाउँपालिका स्तरमा गुरुयोजना सम्बन्धि प्रचार प्रसार, समिक्षा तथा पानी क्षेत्रमा कार्यगर्ने सरोकारवालाहरूलाई गुरुयोजनाले औल्याएका क्षेत्रमा लगानी गर्न प्रेरित गराउने जस्ता क्रियाकलापहरू सञ्चालन गरिने छ।
- क्षेत्रगत योजनाहरूमा लगानी सम्बन्धी दोहोरोपना हटाउन बार्षिक कार्यक्रम तय गर्नु पूर्व विषयगत समितिका बैठकहरू मार्फत आगामी वर्षका योजना तथा कार्यक्रमहरू सरोकारवालाहरू संगको उपलब्ध बजेट, सहकार्यका क्षेत्र सहितको कार्ययोजना सहित तय गरिने छ।

अनुसुची -१

गाउँपालिकाको घरधुरी तथा जनसंख्या सम्वन्धि विवरण

क्र.स.	टोलको नाम	टोलको कोड	दलित				जनजाती				अन्य				जम्मा				
			जनसंख्या			घरधुरी	जनसंख्या			घरधुरी	जनसंख्या			घरधुरी	जनसंख्या			घरधुरी	
			महिला	पुरुष	जम्मा		महिला	पुरुष	जम्मा		महिला	पुरुष	जम्मा		महिला	पुरुष	जम्मा		
वडा नं. १		तथ्याङ्क संकलन बर्ष : २०७५																	
१	पथरि खोला	70702CA0101C01	७०	७७	१४७	२३	०	०	०	०	०	०	०	०	७०	७७	१४७	२३	
२	हाडाखेत	70702CA0101C02	३०	२७	५७	६	०	०	०	०	२५	२५	५०	८	५५	५२	१०७	१४	
३	पानि डोरेईटी	70702CA0101C03	४२	५३	९५	१२	०	०	०	०	०	०	०	०	४२	५३	९५	१२	
४	कोलडाडा	70702CA0101C04	०	०	०	०	०	०	०	०	४०	३६	७६	१०	४०	३६	७६	१०	
५	गैराघर	70702CA0101C05	०	०	०	०	०	०	०	०	३७	३६	७३	९	३७	३६	७३	९	
६	देवलगडा	70702CA0101C06	०	०	०	०	०	०	०	०	१७	२०	३७	६	१७	२०	३७	६	
७	डाडुडा नउलाघर	70702CA0101C07	०	०	०	०	०	०	०	०	५९	५३	११२	१७	५९	५३	११२	१७	
८	फापरखोला	70702CA0101C08	१९	१७	३६	४	०	०	०	०	१४	१२	२६	४	३३	२९	६२	८	
९	टुप्पाघर	70702CA0101C09	०	०	०	०	०	०	०	०	२३	२२	४५	७	२३	२२	४५	७	
१०	पडेच्छा	70702CA0201C01	६८	६९	१२९	२३	०	०	०	०	०	०	०	०	६८	६९	१२९	२३	
११	टाकुरा खेत	70702CA0201C02	०	०	०	०	०	०	०	०	९३	१०८	२०१	३४	९३	१०८	२०१	३४	
१२	डाडागडा	70702CA0301C01	३	३	६	१	०	०	०	०	३४	३९	७३	१२	३७	४२	७९	१३	
१३	कोलमेला	70702CA0301C02	०	०	०	०	०	०	०	०	२२	३०	५२	९	२२	३०	५२	९	
१४	थारचाका	70702CA0301C03	०	०	०	०	०	०	०	०	९	९	१८	४	९	१८	२७	४	
१५	चाका	70702CA0301C04	०	०	०	०	०	०	०	०	२९	२७	५६	९	२९	२७	५६	९	
१६	थापागडा	70702CA0301C05	०	०	०	०	०	०	०	०	१९	१३	३२	७	१९	१३	३२	७	
१७	बुडाखोला	70702CA0301C06	४	४	८	१	०	०	०	०	३७	४०	७७	११	४१	४४	८५	१२	

क्र.स.	टोलको नाम	टोलको कोड	दलित				जनजाती				अन्य				जम्मा			
			जनसंख्या			घरधुरी	जनसंख्या			घरधुरी	जनसंख्या			घरधुरी	जनसंख्या			घरधुरी
			महिला	पुरुष	जम्मा		महिला	पुरुष	जम्मा		महिला	पुरुष	जम्मा		महिला	पुरुष	जम्मा	
१८	अगासे	70702CA0301C07	२७	५९	८६	१०	०	०	०	०	०	०	०	०	२७	५९	८६	१०
१९	पानिमुला	70702CA0301C08	०	०	०	०	०	०	०	०	५३	४०	९३	१३	५३	४०	९३	१३
२०	बाक्कोटि	70702CA0301C09	५	५	१०	१	०	०	०	०	३०	३६	६६	९	३५	४१	७६	१०
२१	गौरि	70702CA0301C10	३१	३९	७०	११	०	०	०	०	५	६	११	२	३६	४५	८१	१३
२२	भुतेनि पगार	70702CA0301C11	०	०	०	०	०	०	०	०	२२	२७	४९	६	२२	२७	४९	६
२३	माथिल्लो चाका	70702CA0301C12	०	०	०	०	०	०	०	०	११	९	२०	३	११	९	२०	३
२४	दुल्लैन	70702CA0301C13	०	०	०	०	०	०	०	०	२६	२२	४८	६	२६	२२	४८	६
२५	पल्लो दुल्लैन	70702CA0301C14	०	०	०	०	०	०	०	०	१९	२०	३९	४	१९	२०	३९	४
२६	हाडेगडा	70702CA0301C15	५१	४४	९५	१५	०	०	०	०	०	०	०	०	५१	४४	९५	१५
२७	पटकानि	70702CA0301C16	२१	२८	४९	८	०	०	०	०	३	२	५	१	२४	३०	५४	९
२८	चित्रेपाटा	70702CA0401C01	११५	१४६	२६१	३८	०	०	०	०	०	०	०	०	११५	१४६	२६१	३८
२९	भट्टेगडा	70702CA0401C02	२५	२९	५४	९	०	०	०	०	०	०	०	०	२५	२९	५४	९
३०	चानसैन	70702CA0401C03	०	०	०	०	०	०	०	०	८२	८२	१६४	२२	८२	८२	१६४	२२
३१	नदेव माथिल्लो	70702CA0401C04	०	०	०	०	०	०	०	०	४३	४४	८७	१९	४३	४४	८७	१९
३२	शेरा तल्लो	70702CA0401C05	०	०	०	०	०	०	०	०	१४३	१३८	२८१	३४	१४३	१३८	२८१	३४
३३	शेरा माथिल्लो	70702CA0401C06	१४	१५	२९	४	०	०	०	०	६५	६६	१३१	२०	७९	८१	१६०	२४
३४	मलातिकोट	70702CA0501C01	०	०	०	०	०	०	०	०	६६	६३	१२९	२४	६६	६३	१२९	२४
३५	पतलखर्क	70702CA0601C01	०	०	०	०	०	०	०	०	१७	३२	४९	४	१७	३२	४९	४
जम्मा (वडा नं. १)			५२५	६०७	११३२	१६६	०	०	०	०	१०४३	१०५७	२१००	३१४	१५६८	१६७३	३२४१	४८०
वडा नं. २		तथ्याङ्क संकलन वर्ष : २०७५																
१	तलिमुजा	70702CA0102C01	०	०	०	०	०	०	०	०	१३	१३	२६	५	१३	१३	२६	५

क्र.स.	टोलको नाम	टोलको कोड	दलित				जनजाती				अन्य				जम्मा			
			जनसंख्या			घरधुरी	जनसंख्या			घरधुरी	जनसंख्या			घरधुरी	जनसंख्या			घरधुरी
			महिला	पुरुष	जम्मा		महिला	पुरुष	जम्मा		महिला	पुरुष	जम्मा		महिला	पुरुष	जम्मा	
२	चुचिपाटा	70702CA0102C02	८१	७१	१५२	२२	०	०	०	०	०	०	०	०	८१	७१	१५२	२२
३	डाडा	70702CA0102C03	४४	४१	८५	१५	०	०	०	०	०	०	०	०	४४	४१	८५	१५
४	सुकिडाडा	70702CA0102C04	०	०	०	०	०	०	०	०	५	१०	१५	४	५	१०	१५	४
५	चामलखेत	70702CA0102C05	१६	१७	३३	७	०	०	०	०	१०	९	१९	२	२६	२६	५२	९
६	ठाडागडा	70702CA0102C06	९१	८८	१७९	२८	०	०	०	०	०	०	०	०	९१	८८	१७९	२८
७	बुडागडा	70702CA0102C07	३	५	८	१	०	०	०	०	२०	२३	४३	५	२३	२८	५१	६
८	माडु	70702CA0102C08	०	०	०	०	०	०	०	०	२८	३१	५९	९	२८	३१	५९	९
९	ताँसेमाडु	70702CA0202C01	१०	१४	२४	५	०	०	०	०	२१	१६	३७	४	३१	३०	६१	९
१०	रावलबाडा	70702CA0202C02	५	६	११	२	०	०	०	०	१७	१९	३६	६	२२	२५	४७	८
११	चिप्लाघाट	70702CA0202C03	०	०	०	०	०	०	०	०	४५	४०	८५	१५	४५	४०	८५	१५
१२	काफ्लारुख	70702CA0202C04	२९	३२	६१	१३	०	०	०	०	०	०	०	०	२९	३२	६१	१३
१३	काफलगैरा	70702CA0202C05	३	४	७	१	०	०	०	०	३९	३०	६९	१२	४२	३४	७६	१३
१४	बिरसैन	70702CA0202C06	८०	८६	१६६	२८	०	०	०	०	०	०	०	०	८०	८६	१६६	२८
१५	कोलघर डाडा	70702CA0302C01	०	०	०	०	०	०	०	०	३३	३४	६७	१२	३३	३४	६७	१२
१६	चाजपुत्रे गाडा	70702CA0302C02	०	०	०	०	०	०	०	०	२८	३०	५८	१०	२८	३०	५८	१०
१७	सानखेत	70702CA0302C03	७	७	१४	३	०	०	०	०	२९	३८	६७	१२	३६	४५	८१	१५
१८	टुडेगडा	70702CA0302C04	०	०	०	०	०	०	०	०	४३	३६	७९	१२	४३	३६	७९	१२
१९	चिलेत्रा	70702CA0302C05	५०	६१	१११	१९	०	०	०	०	१	२	३	१	५१	६३	११४	२०
२०	टुटुवा	70702CA0302C06	२४	२७	५१	११	०	०	०	०	२	५	७	१	२६	३२	५८	१२
२१	मुखियाघर	70702CA0302C07	०	०	०	०	०	०	०	०	१४	१५	२९	५	१४	१५	२९	५
२२	पुरानागाउँ	70702CA0302C08	७	७	१४	३	०	०	०	०	४	५	९	१	११	१२	२३	४

क्र.स.	टोलको नाम	टोलको कोड	दलित				जनजाती				अन्य				जम्मा			
			जनसंख्या			घरधुरी	जनसंख्या			घरधुरी	जनसंख्या			घरधुरी	जनसंख्या			घरधुरी
			महिला	पुरुष	जम्मा		महिला	पुरुष	जम्मा		महिला	पुरुष	जम्मा		महिला	पुरुष	जम्मा	
जम्मा (वडा नं. २)			४५०	४६६	९१६	१५८	०	०	०	०	३५२	३५६	७०८	११६	८०२	८२२	१६२४	२७४
वडा नं. ३		तथ्याङ्क संकलन बर्ष : २०७०																
१	कार्की टोल	69006304C01				०				०				५				५
२	मुखिया टोल	69006304C02				०				१०				०				१०
३	साउद थापा टोल	69006304C03				०				३				६				९
४	मगर टोल	69006304C04				०				२३				०				२३
५	खानडाडा	69006304C05				०				२३				४				२७
६	धुरदेव टोल	69006309C01				०				०				१२				१२
७	कुसेडी टोल	69006309C02				०				०				२५				२५
८	गांउ	69006309C03				०				०				२७				२७
९	बामन टोल	69006309C04				०				०				१४				१४
१०	भण्डारी साउद टोल	69006305C01				०				०				२५				२५
११	मध्य टोल	69006305C02				०				०				१४				१४
१२	मटेला	69006305C03				०				०				२४				२४
१३	काफ्लेगौडा	69006308C01				६				०				१०				१६
१४	सान्तडा	69006308C02				०				०				७				७
१५	दमाईवडा	69006308C03				१४				०				०				१४
१६	उदिन्या टोल	69006307C01				५				०				११				१६
१७	लामघर	69006307C02				२				०				६				८
१८	राजीघर	69006307C03				७				०				१०				१७
१९	साउद टोल	69006301C01				२०				०				३९				५९

क्र.स.	टोलको नाम	टोलको कोड	दलित				जनजाती				अन्य				जम्मा			
			जनसंख्या			घरधुरी	जनसंख्या			घरधुरी	जनसंख्या			घरधुरी	जनसंख्या			घरधुरी
			महिला	पुरुष	जम्मा		महिला	पुरुष	जम्मा		महिला	पुरुष	जम्मा		महिला	पुरुष	जम्मा	
२०	दलित टोल	69006301C02				२०				०				०				२०
२१	काफडेकोट	69006301C03				१७				०				८				२५
२२	दलित टोल (क)	69006302C01				४३				०				८				५१
२३	बामन टोल (क)	69006302C02				०				०				२७				२७
२४	मुजाबगर	69006303C01				१२				१				६२				७५
२५	मुखियाघर	69006303C02				०				०				१५				१५
२६	कोलढुङ्गा	69006303C03				०				०				१४				१४
२७	खत्री टोल	69006303C04				२				०				१३				१५
२८	डाडा	69006303C05				०				०				२२				२२
२९	दलित टोल (क)	69006306C01				२५				०				१				२६
३०	पिपल	69006306C02				०				०				११				११
जम्मा (वडा नं. ३)			०	०	०	१७३	०	०	०	६०	०	०	०	४२०	०	०	०	६५३
वडा नं. ४		तथ्याङ्क संकलन बर्ष: २०७२																
१	ओलो मध्य	69000601C02				२६								०	९२	८७	१७९	२६
२	कर्कलेपडा	69000601C05				१४								०	५२	६०	११२	१४
३	खातला	69000601C01				११								०	३८	४५	८३	११
४	खाल बजार	69000601C06				१								१०	२९	२२	५१	११
५	चदाडा	69000601C04				२४								०	९८	९२	१९०	२४
६	पलो मध्ये	69000601C03				२२								०	७६	८५	१६१	२२
७	कुडिकाटिया	69000602C01				०								६	१७	१९	३६	६
८	कोलडाडा	69000602C05				०								११	२७	३१	५८	११

क्र.स.	टोलको नाम	टोलको कोड	दलित				जनजाती				अन्य				जम्मा			
			जनसंख्या			घरधुरी	जनसंख्या			घरधुरी	जनसंख्या			घरधुरी	जनसंख्या			घरधुरी
			महिला	पुरुष	जम्मा		महिला	पुरुष	जम्मा		महिला	पुरुष	जम्मा		महिला	पुरुष	जम्मा	
९	चकाडील	69000602C07				०							८	३८	२६	६४	८	
१०	थपना	69000602C06				०							१०	४७	५०	९७	१०	
११	देउगुडी	69000602C03				०							९	२८	२३	५१	९	
१२	पिरताना	69000602C04				०							७	२७	३०	५७	७	
१३	हतर्के	69000602C02				०							४	१४	१३	२७	४	
१४	ओखोपडा	69000603C05				०							८	३०	२०	५०	८	
१५	खिरकाटिया	69000603C03				२४							१५	११५	११०	२२५	३९	
१६	खौला	69000603C02				८							०	३५	३६	७१	८	
१७	गउबुयासैन	69000603C09				०							९	२६	३०	५६	९	
१८	घोडीसैन	69000603C06				०							५	१९	१६	३५	५	
१९	जुर	69000603C14				७							११	४१	५०	९१	१८	
२०	ठाकुरसैन	69000603C11				२							१५	४८	४४	९२	१७	
२१	ठाटिगडा	69000603C04				०							५	१२	११	२३	५	
२२	तातापानीरसैन	69000603C13				१							१६	५१	६१	११२	१७	
२३	रसुखेत	69000603C10				०							९	२७	२७	५४	९	
२४	रान	69000603C12				२							१०	३४	५२	८६	१२	
२५	लोटीखेलना ब	69000603C07				०							६	१८	२१	३९	६	
२६	लोटीखेलना द	69000603C08				०							१०	२७	४५	७२	१०	
२७	वालिसैन	69000603C01				२७							०	८८	९५	१८३	२७	
२८	सातदवा	69000603C15				४							२५	७३	७१	१४४	२९	
२९	तलाछडेना	69000604C04				१६							१४	९०	१०२	१९२	३०	

क्र.स.	टोलको नाम	टोलको कोड	दलित				जनजाती				अन्य				जम्मा			
			जनसंख्या			घरधुरी	जनसंख्या			घरधुरी	जनसंख्या			घरधुरी	जनसंख्या			घरधुरी
			महिला	पुरुष	जम्मा		महिला	पुरुष	जम्मा		महिला	पुरुष	जम्मा		महिला	पुरुष	जम्मा	
३०	पारीछडेना	69000604C01				०							८	३३	३१	६४	८	
३१	भकानेमुला	69000604C03				१०							०	२९	२६	५५	१०	
३२	मलोछडेना	69000604C05				१०							३	३९	३६	७५	१३	
३३	वारिछडेना	69000604C02				५							५	३३	३५	६८	१०	
३४	जुगाता	69000605C02				०							११	४४	३६	८०	११	
३५	जेठरी	69000605C01				०							११	४४	४३	८७	११	
३६	थपना	69000605C06				०							९	२५	२८	५३	९	
३७	पानीपोखरा	69000605C05				०							५	२२	१४	३६	५	
३८	बसन्तपुर	69000605C04				०							७	१५	१४	२९	७	
३९	भित्ती	69000605C08				०							१५	४३	४६	८९	१५	
४०	रिमाताल	69000605C07				०							९	३२	३७	६९	९	
४१	सिरवन	69000605C03				०							१३	२८	२७	५५	१३	
४२	ओखलढुंगा	69000606C01				०							५	१६	२३	३९	५	
४३	गडाहाल्ने	69000606C05				०							३९	१४५	१०३	२४८	३९	
४४	गान्जी	69000606C03				०							५	१३	९	२२	५	
४५	गौबूया	69000606C06				०							७	१७	२४	४१	७	
४६	चौरा	69000606C02				०							५	१६	१९	३५	५	
४७	जुकेपानी	69000606C04				०							२९	८४	८६	१७०	२९	
४८	चैनपुर	69000607C07				०							७	१६	१६	३२	७	
४९	जयपुर	69000607C01				०							१३	३१	३५	६६	१३	
५०	ठुलाघर सुनपानी	69000607c02				०							१९	५०	६३	११३	१९	

क्र.स.	टोलको नाम	टोलको कोड	दलित				जनजाती				अन्य				जम्मा			
			जनसंख्या			घरधुरी	जनसंख्या			घरधुरी	जनसंख्या			घरधुरी	जनसंख्या			घरधुरी
			महिला	पुरुष	जम्मा		महिला	पुरुष	जम्मा		महिला	पुरुष	जम्मा		महिला	पुरुष	जम्मा	
५१	डाडाथाई	69000607c04				०							८	२०	२५	४५	८	
५२	दगासैन	69000607C08				०							४	१३	२०	३३	४	
५३	नागडा	69000607c03				०							१८	५०	४८	९८	१८	
५४	पालेबन	69000607C06				०							८	२९	४१	७०	८	
५५	बाजमारे डाडा	69000607c05				०							४	१०	१२	२२	४	
५६	रिगन्याखाल	69000607C09				०							४	१३	१७	३०	४	
५७	आडेबाज	69000608C06				०							४	१३	१६	२९	४	
५८	गडेनी	69000608C03				२							२३	६१	७८	१३९	२५	
५९	गाउधारा	69000608c10				०							१४	३६	२९	६५	१४	
६०	जोगीबसाले	69000608C14				०							१४	४५	४०	८५	१४	
६१	झासपानी	69000608C15				०							९	२२	२६	४८	९	
६२	डोकोबुन्ने	69000608c04				०							१०	३०	२८	५८	१०	
६३	थाप्ला	69000608C02				०							१४	३५	४४	७९	१४	
६४	दुनला	69000608C01				०							२३	६२	५८	१२०	२३	
६५	धानबुया	69000608C07				०							२३	५४	६०	११४	२३	
६६	नारे	69000608C13				०							११	३०	३६	६६	११	
६७	भदौरे	69000608C09				०							१३	२७	३०	५७	१३	
६८	माझघर	69000608C11				०							९	३३	३२	६५	९	
६९	सलडाडा	69000608C12				०							११	२७	३२	५९	११	
७०	सलिसैन	69000608C05				०							५०	१०९	१३०	२३९	५०	
७१	साततली	69000608C08				०							१०	२८	३०	५८	१०	

क्र.स.	टोलको नाम	टोलको कोड	दलित				जनजाती				अन्य				जम्मा			
			जनसंख्या			घरधुरी	जनसंख्या			घरधुरी	जनसंख्या			घरधुरी	जनसंख्या			घरधुरी
			महिला	पुरुष	जम्मा		महिला	पुरुष	जम्मा		महिला	पुरुष	जम्मा		महिला	पुरुष	जम्मा	
७२	कोलचाका	69000609C03				१४								०	३२	३५	६७	१४
७३	पडेनी	69000609C04				७								०	४०	३५	७५	७
७४	साज्या खेत	69000609C02				८								०	२६	३१	५७	८
७५	सानीगडा	69000609C01				१०								०	३७	४६	८३	१०
जम्मा (वडा नं. ४)			०	०	०	२५५	०	०	०	०	०	०	०	७३२	२९७४	३१०४	६०७८	९८७
वडा नं. ५		तथ्याङ्क संकलन बर्ष: २०७५																
१	सैनि क	70702CA0105C01	०	०	०	०	०	०	०	०	६९	७२	१४१	२५	६९	७२	१४१	२५
२	सैनि ख	70702CA0105C02	०	०	०	०	०	०	०	०	१४	१९	३३	६	१४	१९	३३	६
३	सनानिगाउ	70702CA0105C03	०	०	०	०	०	०	०	०	९८	७७	१७५	३४	९८	७७	१७५	३४
४	कोलघर	70702CA0105C04	०	०	०	०	०	०	०	०	१४	१०	२४	५	१४	१०	२४	५
५	छेक्डि टोल	70702CA0105C05	०	०	०	०	०	०	०	०	२०	२०	४०	८	२०	२०	४०	८
६	कानेगैरा टोल	70702CA0105C06	०	०	०	०	०	०	०	०	१५	१३	२८	७	१५	१३	२८	७
७	बास्थाना	70702CA0105C07	०	०	०	०	०	०	०	०	३४	२४	५८	१०	३४	२४	५८	१०
८	शेरि टोल	70702CA0105C08	०	०	०	०	०	०	०	०	२६	२५	५१	१०	२६	२५	५१	१०
९	ठाडाघर टोल	70702CA0105C09	०	०	०	०	०	०	०	०	२२	२३	४५	६	२२	२३	४५	६
१०	पैयाधारा	70702CA0105C10	०	०	०	०	०	०	०	०	११२	१०४	२१६	३५	११२	१०४	२१६	३५
११	ताल्लो गैरा	70702CA0105C11	०	०	०	०	०	०	०	०	५८	५५	११३	२२	५८	५५	११३	२२
१२	दवाखैला क	70702CA0105C12	९८	१००	१९८	३३	०	०	०	०	०	०	०	०	९८	१००	१९८	३३
१३	दवाखैला ख	70702CA0105C13	५२	७२	१२४	१९	०	०	०	०	०	०	०	०	५२	७२	१२४	१९
१४	माथिल्लो गैरा	70702CA0105C14	१५	१०	२५	५	०	०	०	०	०	०	०	०	१५	१०	२५	५
१५	गताडि टोल	70702CA0105C15	८५	१०२	१८७	२१	०	०	०	०	०	०	०	०	८५	१०२	१८७	२१

क्र.स.	टोलको नाम	टोलको कोड	दलित				जनजाती				अन्य				जम्मा			
			जनसंख्या			घरधुरी	जनसंख्या			घरधुरी	जनसंख्या			घरधुरी	जनसंख्या			घरधुरी
			महिला	पुरुष	जम्मा		महिला	पुरुष	जम्मा		महिला	पुरुष	जम्मा		महिला	पुरुष	जम्मा	
१६	लामापडा	70702CA0205C01	०	०	०	०	०	०	०	०	८६	७१	१५७	२५	८६	७१	१५७	२५
१७	मेलसैन टोल	70702CA0205C02	०	०	०	०	०	०	०	०	३७	३६	७३	१०	३७	३६	७३	१०
१८	गैरा टोल	70702CA0205C03	१११	१०२	२१३	३३	०	०	०	०	०	०	०	०	१११	१०२	२१३	३३
१९	बुढाबाडा	70702CA0205C04	०	०	०	०	०	०	०	०	२३	४०	६३	१०	२३	४०	६३	१०
२०	चाैका	70702CA0205C05	०	०	०	०	०	०	०	०	५८	५८	११६	१९	५८	५८	११६	१९
२१	तडिगैरा	70702CA0205C06	०	०	०	०	०	०	०	०	४१	४०	८१	१३	४१	४०	८१	१३
२२	मैठामाडु	70702CA0205C07	०	०	०	०	०	०	०	०	७३	८६	१५९	२७	७३	८६	१५९	२७
२३	डांडा टोल	70702CA0205C08	८२	९४	१७६	२७	०	०	०	०	२	३	५	१	८४	९७	१८१	२८
२४	डबले खाल	70702CA0205C09	७९	८७	१६६	३०	०	०	०	०	०	०	०	०	७९	८७	१६६	३०
२५	दुधचाम्ले	70702CA0205C10	५२	५६	१०८	१८	०	०	०	०	०	०	०	०	५२	५६	१०८	१८
२६	कोटबाडा	70702CA0205C11	८८	९४	१८२	३४	०	०	०	०	०	०	०	०	८८	९४	१८२	३४
२७	रादेव	70702CA0305C01	०	०	०	०	०	०	०	०	५४	५८	११२	१८	५४	५८	११२	१८
२८	माडु टोल	70702CA0305C02	०	०	०	०	०	०	०	०	५२	५९	१११	१८	५२	५९	१११	१८
२९	मडिखोला	70702CA0305C03	०	०	०	०	०	०	०	०	५८	५९	११७	१९	५८	५९	११७	१९
३०	दगाउ टोल	70702CA0305C04	०	०	०	०	०	०	०	०	६४	६३	१२७	२०	६४	६३	१२७	२०
३१	दुल्लारुख	70702CA0305C05	०	०	०	०	०	०	०	०	५३	६०	११३	२०	५३	६०	११३	२०
३२	खालगडा	70702CA0305C06	०	०	०	०	०	०	०	०	३३	३१	६४	१०	३३	३१	६४	१०
३३	तोलि	70702CA0305C07	०	०	०	०	०	०	०	०	६८	७४	१४२	२४	६८	७४	१४२	२४
३४	भिताडा	70702CA0305C08	०	०	०	०	०	०	०	०	४३	४९	९२	२०	४३	४९	९२	२०
३५	थिकोर्ट	70702CA0305C09	०	०	०	०	०	०	०	०	५७	६१	११८	२०	५७	६१	११८	२०
३६	कालेखा टोल	70702CA0305C10	०	०	०	०	०	०	०	०	५२	५२	१०४	१८	५२	५२	१०४	१८

क्र.स.	टोलको नाम	टोलको कोड	दलित				जनजाती				अन्य				जम्मा			
			जनसंख्या			घरधुरी	जनसंख्या			घरधुरी	जनसंख्या			घरधुरी	जनसंख्या			घरधुरी
			महिला	पुरुष	जम्मा		महिला	पुरुष	जम्मा		महिला	पुरुष	जम्मा		महिला	पुरुष	जम्मा	
३७	सैनेल्ल	70702CA0305C11	७	८	१५	२	०	०	०	०	३७	२८	६५	१२	४४	३६	८०	१४
३८	माझरुम्टा	70702CA0305C12	०	०	०	०	०	०	०	०	२३	३६	५९	१२	२३	३६	५९	१२
३९	मडिखोला	70702CA0305C13	०	०	०	०	०	०	०	०	१४	१३	२७	६	१४	१३	२७	६
४०	धारा टोल	70702CA0405C01	०	०	०	०	०	०	०	०	८९	८३	१७२	३०	८९	८३	१७२	३०
४१	पटकानि	70702CA0405C02	०	०	०	०	०	०	०	०	८२	९५	१७७	३३	८२	९५	१७७	३३
४२	डांडा टोल	70702CA0405C03	०	०	०	०	०	०	०	०	४७	५८	१०५	१९	४७	५८	१०५	१९
४३	सान्द्रुका	70702CA0405C04	४८	६९	११७	१९	०	०	०	०	०	०	०	०	४८	६९	११७	१९
४४	रवा क	70702CA0405C05	०	०	०	०	०	०	०	०	३७	४१	७८	१२	३७	४१	७८	१२
४५	रवा ख	70702CA0405C06	४२	४१	८३	१३	०	०	०	०	५	२	७	१	४७	४३	९०	१४
४६	गेरुपानि	70702CA0505C01	३१	३४	६५	११	०	०	०	०	२	११	१३	२	३३	४५	७८	१३
४७	खाल टोल	70702CA0505C02	३२	३७	६९	११	०	०	०	०	२२	२४	४६	१०	५४	६१	११५	२१
४८	भन्यान	70702CA0505C03	८	१०	१८	३	०	०	०	०	६३	६८	१३१	२०	७१	७८	१४९	२३
४९	बोहरा टोल	70702CA0505C04	०	०	०	०	०	०	०	०	६८	६७	१३५	२१	६८	६७	१३५	२१
५०	उडिम टोल	70702CA0505C05	०	०	०	०	०	०	०	०	५९	६४	१२३	१९	५९	६४	१२३	१९
५१	सुईडेनिगडा टोल	70702CA0505C06	५२	६४	११६	१८	०	०	०	०	३	५	८	२	५५	६९	१२४	२०
५२	जुकेपानि टोल	70702CA0505C07	६९	७१	१४०	२०	०	०	०	०	१७	१२	२९	४	८६	८३	१६९	२४
५३	सडेगडा	70702CA0505C08	०	०	०	०	०	०	०	०	२०	२९	४९	९	२०	२९	४९	९
५४	सेरा टोल	70702CA0505C09	७	६	१३	१	०	०	०	०	२५	२७	५२	८	३२	३३	६५	९
५५	जिउनेरवा,जालिपोले	70702CA0505C10	०	०	०	०	०	०	०	०	१४	१३	२७	४	१४	१३	२७	४
५६	चाँड टोल	70702CA0605C01	१०	८	१८	३	०	०	०	०	५८	४९	१०७	१७	६८	५७	१२५	२०
५७	जातोला	70702CA0605C02	०	०	०	०	०	०	०	०	६१	५५	११६	१९	६१	५५	११६	१९

क्र.स.	टोलको नाम	टोलको कोड	दलित				जनजाती				अन्य				जम्मा			
			जनसंख्या			घरधुरी	जनसंख्या			घरधुरी	जनसंख्या			घरधुरी	जनसंख्या			घरधुरी
			महिला	पुरुष	जम्मा		महिला	पुरुष	जम्मा		महिला	पुरुष	जम्मा		महिला	पुरुष	जम्मा	
५८	कालढुङगा	70702CA0605C03	०	०	०	०	०	०	०	०	६६	४९	११५	१८	६६	४९	११५	१८
५९	थाम टोल	70702CA0605C04	०	०	०	०	०	०	०	०	७३	७३	१४६	२३	७३	७३	१४६	२३
६०	धनेसल्ला माथिल्लो	70702CA0605C05	०	०	०	०	०	०	०	०	६२	७४	१३६	२२	६२	७४	१३६	२२
६१	धनेसल्ला तल्लो	70702CA0605C06	०	०	०	०	०	०	०	०	४४	६०	१०४	१७	४४	६०	१०४	१७
६२	सोडना	70702CA0705C01	०	०	०	०	०	०	०	०	५४	५२	१०६	२१	५४	५२	१०६	२१
६३	अाडेखाद	70702CA0705C02	०	०	०	०	०	०	०	०	८४	८८	१७२	३३	८४	८८	१७२	३३
जम्मा (वडा नं. ५)			९६८	१०६५	२०३३	३२१		०	०	०	२४६५	२५१८	४९८३	८५४	३४३३	३५८३	७०१६	११७५
वडा नं. ६		तथ्याङ्क संकलन बर्ष: २०६८																
१	4 No-2(Shaha Tol)													९				९
२	Dhaphel Dada-1													५				५
३	4 No-3(Shaha Tol)													१०				१०
४	4 No-1(Shaha Tol)													१०				१०
५	Tin Number -2													६				६
६	Tin Number -1													९				९
७	Dui Number -2													९				९
८	Dui Number -1													११				११
९	Aek Number -2													१२				१२
१०	Aek Number -1													१०				१०
११	Dui Number -3													१०				१०
१२	Dhaphel Dada 2													१६				१६
१३	Dhudhi Bishna Tol													१३				१३

क्र.स.	टोलको नाम	टोलको कोड	दलित				जनजाती				अन्य				जम्मा			
			जनसंख्या			घरधुरी	जनसंख्या			घरधुरी	जनसंख्या			घरधुरी	जनसंख्या			घरधुरी
			महिला	पुरुष	जम्मा		महिला	पुरुष	जम्मा		महिला	पुरुष	जम्मा		महिला	पुरुष	जम्मा	
१४	Tolyan												२२				२२	
१५	Kokada-2												२४				२४	
१६	Kokada-1												१३				१३	
१७	Tauka Tol												२३				२३	
१८	Dada Tol												१४				१४	
१९	Bhudhagauda-2(Naya Tol Dalit Basti)					१४											१४	
२०	Bhudhagauda-1(Naya Tol)												१८				१८	
२१	Girikhola												११				११	
२२	Khalakatiya-2												१७				१७	
२३	Ghuseda												६				६	
२४	Gwalesen-1					२							९				११	
२५	Khalakatiya-3												१४				१४	
२६	Sera-4												१९				१९	
२७	Sera-3												२३				२३	
२८	Sera-2												२				२	
२९	Khalakatiya-1												५				५	
३०	Sera-1					२							३				५	
३१	Gwalesen-2												४				४	
३२	Pairathe Tol												६				६	
३३	Gauntol												१३				१३	

क्र.स.	टोलको नाम	टोलको कोड	दलित				जनजाती				अन्य				जम्मा			
			जनसंख्या			घरधुरी	जनसंख्या			घरधुरी	जनसंख्या			घरधुरी	जनसंख्या			घरधुरी
			महिला	पुरुष	जम्मा		महिला	पुरुष	जम्मा		महिला	पुरुष	जम्मा		महिला	पुरुष	जम्मा	
५५	Madilla-1												४				४	
५६	Adam Tol-2												७				७	
५७	Adam Tol-3												२				२	
५८	Adam Tol-4					५							४				९	
५९	Adam Tol-5					१९							५				२४	
६०	Bika Tol					२१											२१	
६१	Madilla-2					१							३				४	
६२	Adam Tol-1												९				९	
६३	Pariyar Tol												४				४	
६४	Magha Tol-1												३				३	
६५	Deutala Tol												४				४	
६६	Bhudha Tol-2												५				५	
६७	Siudegada Tol												५				५	
६८	Shaha Tol-2												३				३	
६९	Magha Tol-2												६				६	
७०	Dalit Tol					१५											१५	
७१	Shaha Tol-1												६				६	
७२	Dhudisain Tallo												१६				१६	
७३	Rakhni Tol												२१				२१	
७४	Rakhni School Tol												६				६	
७५	Dhunisain Mathilo					१							१५				१६	

क्र.स.	टोलको नाम	टोलको कोड	दलित				जनजाती				अन्य				जम्मा			
			जनसंख्या			घरधुरी	जनसंख्या			घरधुरी	जनसंख्या			घरधुरी	जनसंख्या			घरधुरी
			महिला	पुरुष	जम्मा		महिला	पुरुष	जम्मा		महिला	पुरुष	जम्मा		महिला	पुरुष	जम्मा	
जम्मा (वडा नं. ६)						१५०	०	०	०	०	०	०	०	७२८	०	०	०	८७८
वडा नं. ७		तथ्याङ्क संकलन वर्ष: २०७६९																
१	सिलासैन टोल	69006801C01				०				०				५				५
२	चम्को टोल	69006801C02				०				०				५				५
३	रोटने टोल	69006801C03				०				०				१				१
४	लाधे भिड टोल	69006801C04				०				०				१				१
५	बुद्धधारा टोल	69006801C05				०				०				१३				१३
६	माटिकाना टोल	69006801C06				०				०				३				३
७	कोलडाँडा टोल	69006801C07				०				०				६				६
८	बिराने पाटा टोल क	69006801C08				०				०				४				४
९	बिराने पाटा टोल ख	69006801C09				०				०				४				४
१०	उप्तीसेडी टोल	69006801C10				०				०				१				१
११	बागीघर टोल	69006801C11				०				०				८				८
१२	किम्तोला टोल	69006801C12				०				०				६				६
१३	नाउला टोल	69006801C13				०				०				३				३
१४	काँडे गैरा टोल	69006801C14				०				०				१०				१०
१५	धाराघर टोल	69006801C15				०				०				१				१
१६	सल्यान टोल	69006801C16				०				०				९				९
१७	पँधेरा टोल	69006801C17				०				०				२				२
१८	भवानी माण्डु	69006802C01				१६				०				०				१६
१९	जुम्ली ओखल	69006802C02				१०				०				०				१०

क्र.स.	टोलको नाम	टोलको कोड	दलित				जनजाती				अन्य				जम्मा			
			जनसंख्या			घरधुरी	जनसंख्या			घरधुरी	जनसंख्या			घरधुरी	जनसंख्या			घरधुरी
			महिला	पुरुष	जम्मा		महिला	पुरुष	जम्मा		महिला	पुरुष	जम्मा		महिला	पुरुष	जम्मा	
२०	वाटोमाथी टोल	69006802C03				३५				०				०				३५
२१	वाटोतली टोल	69006802C04				१७				०				०				१७
२२	बाँझारुख	69006802C05				६				०				०				६
२३	डाँडा गडा	69006803C01				०				०				६				६
२४	माथिल्लो लुहारवाडा	69006803C02				१८				०				०				१८
२५	तल्लो लुहारवाडा	69006803C03				२६				०				०				२६
२६	भण्डारी वाडा	69006803C04				०				०				६				६
२७	गडसैन	69006803C05				०				०				१				१
२८	माझघर	69006803C06				०				०				११				११
२९	परियार टोल	69006803C07				१०				०				०				१०
३०	नाउला घर	69006803C08				०				०				७				७
३१	चम्लेनी	69006803C09				०				०				२				२
३२	भेडीखोड	69006803C10				२				०				०				२
३३	तोली	69006803C11				०				०				६				६
३४	चउरानी	69006803C12				३				०				०				३
३५	पारीदुग्रे	69006804C01				०				०				६				६
३६	दुग्रे	69006804C02				०				०				३				३
३७	ओखल तोला	69006804C03				३				०				०				३
३८	धामभाव	69006804C04				१५				०				०				१५
३९	दुफ्कागडा	69006804C05				१४				०				०				१४
४०	मेलाघर	69006804C06				९				०				०				९

क्र.स.	टोलको नाम	टोलको कोड	दलित				जनजाती				अन्य				जम्मा			
			जनसंख्या			घरधुरी	जनसंख्या			घरधुरी	जनसंख्या			घरधुरी	जनसंख्या			घरधुरी
			महिला	पुरुष	जम्मा		महिला	पुरुष	जम्मा		महिला	पुरुष	जम्मा		महिला	पुरुष	जम्मा	
४१	लाटीपोले	69006804C07				०				०				२				२
४२	मेलारुख	69006804C08				७				०				०				७
४३	काँडा	69006804C09				११				०				०				११
४४	पैयाँरुख	69006804C10				१६				०				०				१६
४५	चौतेकाँफल टोल	69006805C01				०				०				२९				२९
४६	माथिल्लो गाँऊ	69006805C02				०				०				६				६
४७	पातल	69006805C03				०				०				१३				१३
४८	भानेखोली	69006806C01				०				०				२				२
४९	थाप्ले	69006806C02				०				०				३				३
५०	कुडखेत	69006806C03				०				०				२१				२१
५१	बरगाटा	69006806C04				०				०				३				३
५२	राना	69006806C05				१				०				०				१
५३	सामवाडा	69006806C06				०				०				४				४
५४	सिमखेत	69006806C07				०				०				१३				१३
५५	ठाडावाटो	69006806C08				०				०				३				३
५६	काँडागाँऊ	69006807C01				०				०				२९				२९
५७	माभुगाँऊ	69006807C02				०				०				६४				६४
५८	पल्लो टोल	69006808C01				०				०				२०				२०
५९	माथिल्लो टोल	69006808C02				०				०				१७				१७
६०	तल्लो टोल	69006808C03				०				०				२८				२८
६१	भरता	69006808C04				०				०				५				५

क्र.स.	टोलको नाम	टोलको कोड	दलित				जनजाती				अन्य				जम्मा			
			जनसंख्या			घरधुरी	जनसंख्या			घरधुरी	जनसंख्या			घरधुरी	जनसंख्या			घरधुरी
			महिला	पुरुष	जम्मा		महिला	पुरुष	जम्मा		महिला	पुरुष	जम्मा		महिला	पुरुष	जम्मा	
६२	तल्लो मेलकाटिया टोल	69006809C01				०				०				१८				१८
६३	माल्लो मेलकाटिया टोल	69006809C02				०				०				१८				१८
६४	घोडेढुङ्गा टोल	69006809C03				०				०				११				११
६५	लडाहाल्ला टोल	69006809C04				०				०				२				२
६६	स्याउले टोल	69006809C05				०				०				५				५
जम्मा (वडा नं. ७)			०	०	०	२१९	०	०	०	०	०	०	०	४५०	०	०	०	६६९
गाउँपालिकाको जम्मा			१९४३	२१३८	४०८१	१४४२	०	०	०	६०	३८६०	३९३१	७७९१	३६१४	८७७७	९१८२	१७९५९	५११६

अनुसुची - २

गाउँपालिकाका घरधुरीहरुको मुख्य पेशा तथा खाद्यान्न प्रयाप्तता सम्बन्धि विवरण

क्र.स.	टोलको नाम	टोलको कोड	जम्मा घरधुरी	मुख्य पेशा (घर संख्या)							खाद्यान्न प्रयाप्तता (यदि मुख्य पेशा कृषि भए) (घर संख्या)			
				लघु उद्यम	कृषि	व्यापार व्यवसाय	सरकारी / नैसर्गिक क्षेत्रमा	मजदुरी	विदेश	अन्य	६ महिना भन्दा मुनी	६ देखि ९ महिना सम्म	९ देखि १२ महिना सम्म	खाद्यान्न बचत
वडा नं. १		तथ्याङ्क संकलन बर्ष : २०७५												
१	पत्थरि खोला	70702CA0101C01	२३	०	२३	०	०	२३	०		१७	४	२	०
२	हाडाखेत	70702CA0101C02	१४	०	९	४	१	११	०			१	५	०
३	पानि डोरेईटो	70702CA0101C03	१२	०	११	०	१	०	०		०	७	४	०
४	कोलडाडा	70702CA0101C04	१०	०	५	१	१	०	०		१	३	४	०
५	गैराघर	70702CA0101C05	९	०	६	०	३	०	०		०	६	०	०
६	देवलगडा	70702CA0101C06	६	०	१	०	५	०	०		०	१	०	०
७	डाड्टुडा नउलाघर	70702CA0101C07	१७	०	१७	०	०	०	०		०	७	१०	०
८	फापरखोला	70702CA0101C08	८	०	५	२	१	०	०		३	२	०	०
९	टुप्पाघर	70702CA0101C09	७	०	६	१	०	०	०		०	०	६	०
१०	पडेच्छा	70702CA0201C01	२३	०	२३	०	०	०	०		२३	०	०	०
११	टाकुरा खेत	70702CA0201C02	३४	०	३१	०	३	०	०		२	११	१८	०
१२	डाडागडा	70702CA0301C01	१३	०	१३	०	०	०	०			१३	०	०
१३	कोलमेला	70702CA0301C02	९	०	९	०	०	०	०		०	९	०	०

क्र.स.	टोलको नाम	टोलको कोड	जम्मा घरधुरी	मुख्य पेशा (घर संख्या)							खाद्यान्न प्रयाप्तता (यदि मुख्य पेशा कृषि भए) (घर संख्या)			
				लघु उद्यम	कृषि	व्यापार व्यवसाय	सरकारी / नैसर्गिक क्षेत्रमा	मजदुरी	विदेश	अन्य	६ महिना भन्दा मुनी	६ देखि ९ महिना सम्म	९ देखि १२ महिना सम्म	खाद्यान्न बचत
१४	थारचाका	70702CA0301C03	४	०	४	०	०	०	०	०	०	४	०	०
१५	चाका	70702CA0301C04	९	०	९	०	०	०	०	०	०	९	०	०
१६	थापागडा	70702CA0301C05	७	०	७	०	०	०	०	०	१	६	०	०
१७	बुडाखोला	70702CA0301C06	१२	०	१२	०	०	०	०	०	०	३	९	०
१८	अगासे	70702CA0301C07	१०	०	१०	०	०	०	०	०	२	६	०	०
१९	पानिमुला	70702CA0301C08	१३	०	१३	०	०	०	०	०	०	१३	०	०
२०	बाक्कोटि	70702CA0301C09	१०	०	१०	०	०	०	०	०	०	१०	०	०
२१	गैरि	70702CA0301C10	१३	०	१३	०	०	०	०	०	५	६	०	०
२२	भुतेनि पगार	70702CA0301C11	६	०	६	०	०	०	०	०	०	६	०	०
२३	माथिल्लो चाका	70702CA0301C12	३	०	३	०	०	०	०	०	०	३	०	०
२४	दुल्सैन	70702CA0301C13	६	०	६	०	०	०	०	०	०	६	०	०
२५	पल्लो दुल्सैन	70702CA0301C14	४	०	३	०	१	०	०	०	०	३	०	०
२६	हाडेगडा	70702CA0301C15	१५	०	१५	०	०	०	०	०	३	१२	०	०
२७	पटकानि	70702CA0301C16	९	०	९	०	०	०	०	०	०	९	०	०
२८	चित्रेपाटा	70702CA0401C01	३८	०	३८	०	०	०	०	०	३५	३	०	०
२९	भट्टेगडा	70702CA0401C02	९	०	९	०	०	०	०	०	९	०	०	०
३०	चानसैन	70702CA0401C03	२२	०	२२	०	०	०	०	०	०	२२	०	०

क्र.स.	टोलको नाम	टोलको कोड	जम्मा घरधुरी	मुख्य पेशा (घर संख्या)							खाद्यान्न प्रयाप्तता (यदि मुख्य पेशा कृषि भए) (घर संख्या)			
				लघु उद्यम	कृषि	व्यापार व्यवसाय	सरकारी / नैसर्गिक क्षेत्रमा	मजदुरी	विदेश	अन्य	६ महिना भन्दा मुनी	६ देखि ९ महिना सम्म	९ देखि १२ महिना सम्म	खाद्यान्न बचत
३१	नदेव माथिल्लो	70702CA0401C04	१९	०	१९	०	०	०	०	०	१	१५	०	०
३२	शेरा तल्लो	70702CA0401C05	३४	०	३३	१	०	०	०	०	१२	१९	२	०
३३	शेरा माथिल्लो	70702CA0401C06	२४	०	२४	०	०	०	०	०	६	१५	०	०
३४	मलातिकोट	70702CA0501C01	२४	०	१७	२	५	०	०	०	२	१५	०	०
३५	पतलखर्क	70702CA0601C01	४	०	३	१	०	०	०	०	०	३	०	०
जम्मा (वडा नं. १)			४८०	०	४४७	१२	२१	३४	०	०	१२२	२६२	६३	०
वडा नं. २		तथ्याङ्क संकलन वर्ष : २०७५												
१	तलिमुजा	70702CA0102C01	५	०	५	०	०	०	०	०	०	२	३	०
२	चुचिपाटा	70702CA0102C02	२२	०	२२	०	०	०	०	०	२२	०	०	०
३	डाडा	70702CA0102C03	१५	०	१५	०	०	०	०	०	१४	०	१	०
४	सुकिडाडा	70702CA0102C04	४	०	४	०	०	०	०	०	०	०	४	०
५	चामलखेत	70702CA0102C05	९	०	९	०	०	०	०	०	५	०	१	०
६	ठाडागडा	70702CA0102C06	२८	०	२८	०	०	०	०	०	२८	०	०	०
७	बुडागडा	70702CA0102C07	६	०	५	०	१	०	०	०	१	४	०	०
८	माडु	70702CA0102C08	९	०	९	०	०	०	०	०	३	३	३	०
९	ताैसेमाडु	70702CA0202C01	९	०	९	०	०	०	०	०	५	४	०	०

क्र.स.	टोलको नाम	टोलको कोड	जम्मा घरधुरी	मुख्य पेशा (घर संख्या)							खाद्यान्न प्रयाप्तता (यदि मुख्य पेशा कृषि भए) (घर संख्या)			
				लघु उद्यम	कृषि	व्यापार व्यवसाय	सरकारी / नैसर्गिक क्षेत्रमा	मजदुरी	विदेश	अन्य	६ महिना भन्दा मुनी	६ देखि ९ महिना सम्म	९ देखि १२ महिना सम्म	खाद्यान्न बचत
१०	रावलबाडा	70702CA0202C02	८	०	५	०	०	०	०	०	६	०	२	०
११	चिप्लाघाट	70702CA0202C03	१५	०	१५	०	०	०	०	०	३	३	९	०
१२	काप्डारुख	70702CA0202C04	१३	०	१३	०	०	०	०	०	१३	०	०	०
१३	काफलगौरा	70702CA0202C05	१३	०	१३	०	०	०	०	०	१	१२	०	०
१४	बिरसेन	70702CA0202C06	२८	०	२८	०	०	०	०	०	१८	१०	०	०
१५	कोलघर डाडा	70702CA0302C01	१२	०	१२	०	०	०	०	०	०	१२	०	०
१६	चाजपुङ्गे गाडा	70702CA0302C02	१०	०	८	०	२	०	०	०	१	७	०	०
१७	सानखेत	70702CA0302C03	१५	०	१५	०	०	०	०	०	१२	३	०	०
१८	टुडेगाडा	70702CA0302C04	१२	०	१२	०	०	०	०	०	८	४	०	०
१९	चिलेत्रा	70702CA0302C05	२०	०	२०	०	०	०	०	०	२०	०	०	०
२०	टुडुवा	70702CA0302C06	१२	०	१२	०	०	०	०	०	११	१	०	०
२१	मुखियाघर	70702CA0302C07	५	०	५	०	०	०	०	०	५	०	०	०
२२	पुरानागाउँ	70702CA0302C08	४	०	४	०	०	०	०	०	४	०	०	०
			२७४	०	२७१	०	३	०	०	०	१८३	६५	२३	०
वडा नं. ३		तथ्याङ्क संकलन बर्ष : २०७०												
१	कार्की टोल	69006304C01	५		५							५		

क्र.स.	टोलको नाम	टोलको कोड	जम्मा घरधुरी	मुख्य पेशा (घर संख्या)							खाद्यान्न प्रयाप्तता (यदि मुख्य पेशा कृषि भए) (घर संख्या)				
				लघु उद्यम	कृषि	व्यापार व्यवसाय	सरकारी / नैसर्गिक क्षेत्रमा	मजदुरी	विदेश	अन्य	६ महिना भन्दा मुनी	६ देखि ९ महिना सम्म	९ देखि १२ महिना सम्म	खाद्यान्न बचत	
२	मुखिया टोल	69006304C02	१०		१०								१०		
३	साउद थापा टोल	69006304C03	९		९								९		
४	मगर टोल	69006304C04	२३		२३								२३		
५	खानडाडा	69006304C05	२७		२७								२७		
६	धुरदेव टोल	69006309C01	१२		१२								१२		
७	कुसेडी टोल	69006309C02	२५		२५								२५		
८	गांउ	69006309C03	२७		२७								२७		
९	बामन टोल	69006309C04	१४		१४								१४		
१०	भण्डारी साउद टोल	69006305C01	२५		२५								२५		
११	मध्य टोल	69006305C02	१४		१४								१४		
१२	मटेला	69006305C03	२४		२४								२४		
१३	काफ्लेगौडा	69006308C01	१६		१६								१६		
१४	सान्ताडा	69006308C02	७		७								७		
१५	दमाईवडा	69006308C03	१४		१४								१४		
१६	उदिन्या टोल	69006307C01	१६		१६								१६		
१७	लामघर	69006307C02	८		८								८		
१८	राजीघर	69006307C03	१७		१७								१७		

क्र.स.	टोलको नाम	टोलको कोड	जम्मा घरधुरी	मुख्य पेशा (घर संख्या)							खाद्यान्न प्रयाप्तता (यदि मुख्य पेशा कृषि भए) (घर संख्या)			
				लघु उद्यम	कृषि	व्यापार व्यवसाय	सरकारी / नैसर्गिक क्षेत्रमा	मजदुरी	विदेश	अन्य	६ महिना भन्दा मुनी	६ देखि ९ महिना सम्म	९ देखि १२ महिना सम्म	खाद्यान्न बचत
१९	साउद टोल	69006301C01	५९		५९							५९		
२०	दलित टोल	69006301C02	२०		२०							२०		
२१	काफडेकोट	69006301C03	२५		२५							२५		
२२	दलित टोल (क)	69006302C01	५१		५१							५१		
२३	बामन टोल (क)	69006302C02	२७		२७							२७		
२४	मुजाबगर	69006303C01	७५		७५							७५		
२५	मुखियाघर	69006303C02	१५		१५							१५		
२६	कोलहुङ्गा	69006303C03	१४		१४							१४		
२७	खत्री टोल	69006303C04	१५		१५							१५		
२८	डाडा	69006303C05	२२		२२							२२		
२९	दलित टोल (क)	69006306C01	२६		२६							२६		
३०	पिपल	69006306C02	११		११							११		
जम्मा (वडा नं. ३)			६५३	०	६५३	०	०	०	०	०	०	६५३	०	०
वडा नं. ४		तथ्याङ्क संकलन बर्ष: २०७२												
१	ओलो मध्य	69000601C02	२६	०	११	०	०	०	०		११	०	०	०
२	कर्कलेपडा	69000601C05	१४	०	२६	०	०	०	०		२६	०	०	०
३	खातला	69000601C01	११	०	२२	१	१	०	०		२२	०	०	०

क्र.स.	टोलको नाम	टोलको कोड	जम्मा घरधुरी	मुख्य पेशा (घर संख्या)							खाद्यान्न प्रयाप्तता (यदि मुख्य पेशा कृषि भए) (घर संख्या)			
				लघु उद्यम	कृषि	व्यापार व्यवसाय	सरकारी / नैसर्गिक क्षेत्रमा	मजदुरी	विदेश	अन्य	६ महिना भन्दा मुनी	६ देखि ९ महिना सम्म	९ देखि १२ महिना सम्म	खाद्यान्न बचत
४	खाल बजार	69000601C06	११	०	२३	०	२	०	०		२३	०	०	०
५	चदाडा	69000601C04	२४	०	१४	०	०	०	०		१४	०	०	०
६	पलो मध्ये	69000601C03	२२	०	११	०	०	०	०		५	६	०	०
७	कुडिकाटिया	69000602C01	६	०	४	०	०	०	०		२	२	०	०
८	कोलडाडा	69000602C05	११	०	९	०	०	०	०		१	५	०	०
९	चकाडील	69000602C07	८	०	७	०	०	०	०		३	४	०	०
१०	थपना	69000602C06	१०	०	११	०	०	०	०		३	५	०	०
११	देउगुडी	69000602C03	९	०	१०	०	०	०	०		४	६	०	०
१२	पिरताना	69000602C04	७	०	५	०	१	०	०		४	३	१	०
१३	हतर्के	69000602C02	४	०	६	०	१	०	०		२	३	१	०
१४	ओख्रोपडा	69000603C05	८	०	२७	०	१	०	०		२२	५	०	०
१५	खिरकाटिया	69000603C03	३९	०	५	०	०	०	०		५	०	०	०
१६	खौला	69000603C02	८	०	३९	०	२	०	०		२५	११	०	०
१७	गउबुयासैन	69000603C09	९	०	५	०	०	०	०		२	३	०	०
१८	घोडीसैन	69000603C06	५	०	५	०	०	०	०		०	५	०	०
१९	जुर	69000603C14	१८	०	५	०	०	०	०		४	१	०	०
२०	ठाकुरसैन	69000603C11	१७	०	६	०	१	०	०		३	३	०	०

क्र.स.	टोलको नाम	टोलको कोड	जम्मा घरधुरी	मुख्य पेशा (घर संख्या)							खाद्यान्न प्रयाप्तता (यदि मुख्य पेशा कृषि भए) (घर संख्या)			
				लघु उद्यम	कृषि	व्यापार व्यवसाय	सरकारी / नैसर्गिक क्षेत्रमा	मजदुरी	विदेश	अन्य	६ महिना भन्दा मुनी	६ देखि ९ महिना सम्म	९ देखि १२ महिना सम्म	खाद्यान्न बचत
२१	ठाटिगडा	69000603C04	५	०	१०	०	०	०	०	०	९	१	०	०
२२	तातापानी/सैन	69000603C13	१७	०	९	०	०	०	०	०	६	३	०	०
२३	रसुखेत	69000603C10	९	०	९	०	१	०	०	०	५	२	२	०
२४	रान	69000603C12	१२	०	१७	०	२	०	०	०	६	११	०	०
२५	लोटीखेलना a	69000603C07	६	०	१२	०	०	०	०	०	७	५	०	०
२६	लोटीखेलना b	69000603C08	१०	०	१७	०	०	०	०	०	९	५	०	०
२७	वालिसैन	69000603C01	२७	०	१८	१	१	०	०	०	१३	४	१	०
२८	सातदवा	69000603C15	२९	०	२९	०	०	०	०	०	२४	५	०	०
२९	तलाछडेना	69000604C04	३०	०	८	०	१	०	०	०	६	२	०	०
३०	पारीछडेना	69000604C01	८	०	१०	०	०	०	०	०	१०	०	०	०
३१	भकानेमुला	69000604C03	१०	०	१०	०	०	०	०	०	१०	०	०	०
३२	मलोछडेना	69000604C05	१३	०	३०	०	०	०	०	०	३०	०	०	०
३३	वारिछडेना	69000604C02	१०	०	१३	०	०	०	०	०	११	२	०	०
३४	जुगाता	69000605C02	११	०	११	०	०	०	०	०	३	६	२	०
३५	जेठरी	69000605C01	११	०	११	०	०	०	०	०	१	१०	०	०
३६	थपना	69000605C06	९	०	१३	०	०	०	०	०	०	१२	०	१
३७	पानीपोखरा	69000605C05	५	०	७	०	०	०	०	०	१	६	०	०

क्र.स.	टोलको नाम	टोलको कोड	जम्मा घरधुरी	मुख्य पेशा (घर संख्या)							खाद्यान्न प्रयाप्तता (यदि मुख्य पेशा कृषि भए) (घर संख्या)			
				लघु उद्यम	कृषि	व्यापार व्यवसाय	सरकारी / नैसर्गिक क्षेत्रमा	मजदुरी	विदेश	अन्य	६ महिना भन्दा मुनी	६ देखि ९ महिना सम्म	९ देखि १२ महिना सम्म	खाद्यान्न बचत
३८	बसन्तपुर	69000605C04	७	०	५	०	०	०	०	०	१	४	०	०
३९	भिती	69000605C08	१५	०	९	०	०	०	०	०	०	९	०	०
४०	रिमाताल	69000605C07	९	०	९	०	०	०	०	०	०	९	०	०
४१	सिरवन	69000605C03	१३	०	१५	०	०	०	०	०	१२	३	०	०
४२	ओखलढुंगा	69000606C01	५	०	५	०	१	०	०	०	४	१	०	०
४३	गडाहाल्ने	69000606C05	३९	०	५	०	२	०	०	०	४	१	०	०
४४	गान्जी	69000606C03	५	०	५	०	०	०	०	०	५	०	०	०
४५	गौबूया	69000606C06	७	०	२९	०	०	०	०	०	२९	०	०	०
४६	चौरा	69000606C02	५	०	३९	०	०	०	०	०	३५	४	०	०
४७	जुकेपानी	69000606C04	२९	०	७	०	०	०	०	०	३	४	०	०
४८	चैनपुर	69000607C07	७	०	१३	०	१	०	०	०	६	६	०	१
४९	जयपुर	69000607C01	१३	०	१९	०	२	०	०	०	२	१५	१	१
५०	ठुलाघर सुनपानी	69000607c02	१९	०	१८	०	०	०	०	०	०	१७	१	०
५१	डाडाथाई	69000607c04	८	०	८	०	०	०	०	०	१	७	०	०
५२	दगासैन	69000607C08	४	०	४	२	०	०	०	०	०	४	०	०
५३	नागडा	69000607c03	१८	०	८	०	३	०	०	०	०	८	०	०
५४	पालेबन	69000607C06	८	०	७	०	१	०	०	०	०	७	०	०

क्र.स.	टोलको नाम	टोलको कोड	जम्मा घरधुरी	मुख्य पेशा (घर संख्या)							खाद्यान्न प्रयाप्तता (यदि मुख्य पेशा कृषि भए) (घर संख्या)			
				लघु उद्यम	कृषि	व्यापार व्यवसाय	सरकारी / नैसर्गिक क्षेत्रमा	मजदुरी	विदेश	अन्य	६ महिना भन्दा मुनी	६ देखि ९ महिना सम्म	९ देखि १२ महिना सम्म	खाद्यान्न बचत
५५	बाजमारे डाडा	69000607c05	४	०	४	०	०	०	०	०	१	३	०	०
५६	रिगन्याखाल	69000607C09	४	०	४	०	०	०	०	०	०	४	०	०
५७	आडेबाज	69000608C06	४	०	२३	०	०	०	०	०	७	१६	०	०
५८	गडेनी	69000608C03	२५	०	१४	०	०	०	०	०	५	४	२	०
५९	गाउधारा	69000608c10	१४	०	२५	०	०	०	०	०	९	१५	१	०
६०	जोगीबसाले	69000608C14	१४	०	१०	०	०	०	०	०	५	५	०	०
६१	झासपानी	69000608C15	९	०	५०	१	०	०	०	०	१६	३१	३	०
६२	डोकोबुन्ने	69000608c04	१०	०	४	०	०	०	०	०	०	४	०	०
६३	थाप्ला	69000608C02	१४	०	२३	१	०	०	०	०	३	१९	१	०
६४	दुनला	69000608C01	२३	०	१०	०	०	०	०	०	०	५	२	०
६५	धानबुया	69000608C07	२३	०	१३	०	१	०	०	०	०	१२	०	१
६६	नारे	69000608C13	११	०	१४	०	०	०	०	०	१	१०	३	०
६७	भदौरे	69000608C09	१३	०	९	०	०	०	०	०	३	६	०	०
६८	माझघर	69000608C11	९	०	११	०	०	०	०	०	१	१०	०	०
६९	सलडाडा	69000608C12	११	०	११	०	१	०	०	०	१	९	०	१
७०	सलिसैन	69000608C05	५०	०	१४	०	०	०	०	०	१	१२	१	०
७१	साततली	69000608C08	१०	०	९	०	०	०	०	०	२	७	०	०

क्र.स.	टोलको नाम	टोलको कोड	जम्मा घरधुरी	मुख्य पेशा (घर संख्या)							खाद्यान्न प्रयाप्तता (यदि मुख्य पेशा कृषि भए) (घर संख्या)			
				लघु उद्यम	कृषि	व्यापार व्यवसाय	सरकारी / नैसर्गिक क्षेत्रमा	मजदुरी	विदेश	अन्य	६ महिना भन्दा मुनी	६ देखि ९ महिना सम्म	९ देखि १२ महिना सम्म	खाद्यान्न बचत
७२	कोलचाका	69000609C03	१४	०	१०	०	०	०	०	०	१०	०	०	०
७३	पडेनी	69000609C04	७	०	७	१	०	०	०	०	७	०	०	०
७४	साज्या खेत	69000609C02	८	०	१४	०	०	०	०	०	७	७	०	०
७५	सानीगडा	69000609C01	१०	०	७	०	०	०	०	०	०	७	०	०
जम्मा (वडा नं. ४)			९८७	०	९८५	७	२६	०	०	०	५२२	४३६	२२	५
वडा नं. ५		तथ्याङ्क संकलन बर्ष: २०७५												
१	सैनि क	70702CA0105C01	२५	०	२३	०	१	१	०	०	११	७	५	०
२	सैनि ख	70702CA0105C02	६	०	५	१	०	०	०	०	०	५	०	०
३	सनानिगाउ	70702CA0105C03	३४	०	३१	०	३	०	०	०	१६	१४	१	०
४	कोलघर	70702CA0105C04	५	०	५	०	०	०	०	०	३	२	०	०
५	छेकिड टोल	70702CA0105C05	८	०	८	०	०	०	०	०	१	७	०	०
६	कानेगैरा टोल	70702CA0105C06	७	०	७	०	०	०	०	०	०	७	०	०
७	बास्थाना	70702CA0105C07	१०	०	१०	०	०	०	०	०	४	६	०	०
८	शेरि टोल	70702CA0105C08	१०	०	६	४	०	०	०	०	३	३	०	०
९	ठाडाघर टोल	70702CA0105C09	६	०	३	३	०	०	०	०	१	२	०	०
१०	पैयाधारा	70702CA0105C10	३५	०	२७	५	३	०	०	०	६	२१	०	०
११	ताल्लो गैरा	70702CA0105C11	२२	०	२२	०	०	०	०	०	१४	७	१	०

क्र.स.	टोलको नाम	टोलको कोड	जम्मा घरधुरी	मुख्य पेशा (घर संख्या)							खाद्यान्न प्रयाप्तता (यदि मुख्य पेशा कृषि भए) (घर संख्या)			
				लघु उद्यम	कृषि	व्यापार व्यवसाय	सरकारी / नैसर्गिक क्षेत्रमा	मजदुरी	विदेश	अन्य	६ महिना भन्दा मुनी	६ देखि ९ महिना सम्म	९ देखि १२ महिना सम्म	खाद्यान्न बचत
१२	दवाखैला क	70702CA0105C12	३३	०	३०	३	०	३३	०		२९	९	०	०
१३	दवाखैला ख	70702CA0105C13	१९	०	१९	०	०	१९	०		१९	०	०	०
१४	माथिल्लो गैरा	70702CA0105C14	५	०	५	०	०	०	०		१	४	०	०
१५	गताडि टोल	70702CA0105C15	२१	०	२१	०	०	२१	०		२१	०	०	०
१६	लामापडा	70702CA0205C01	२५	०	२४	१	०	०	०		२	१९	२	१
१७	मेलसैन टोल	70702CA0205C02	१०	०	९	०	१	०	०		१	५	२	१
१८	गैरा टोल	70702CA0205C03	३३	०	३३	३३	०	३३	०		२५	६	२	०
१९	बुढाबाडा	70702CA0205C04	१०	०	१०	०	०	०	०		०	१०	०	०
२०	चैका	70702CA0205C05	१९	०	१४	४	०	०	०		२	११	१	०
२१	तडिगैरा	70702CA0205C06	१३	०	११	०	२	०	०		०	१०	१	०
२२	मैठामाडु	70702CA0205C07	२७	०	२७	०	०	०	०		१	२३	३	०
२३	डांडा टोल	70702CA0205C08	२८	०	२८	०	०	०	०		२७	१	०	०
२४	डबले खाल	70702CA0205C09	३०	०	३०	०	०	३०	०		२३	७	०	०
२५	दुधचाम्ले	70702CA0205C10	१८	०	१८	०	०	०	०		१५	३	०	०
२६	कोटबाडा	70702CA0205C11	३४	०	३४	२	०	०	०		३४	०	०	०
२७	रादेव	70702CA0305C01	१८	०	१८	०	०	०	०		२	१६	०	०
२८	माडु टोल	70702CA0305C02	१८	०	१८	०	०	०	०		३	१५	०	०

क्र.स.	टोलको नाम	टोलको कोड	जम्मा घरधुरी	मुख्य पेशा (घर संख्या)							खाद्यान्न प्रयाप्तता (यदि मुख्य पेशा कृषि भए) (घर संख्या)			
				लघु उद्यम	कृषि	व्यापार व्यवसाय	सरकारी / नैसर्गिक क्षेत्रमा	मजदुरी	विदेश	अन्य	६ महिना भन्दा मुनी	६ देखि ९ महिना सम्म	९ देखि १२ महिना सम्म	खाद्यान्न बचत
२९	मडिखोला	70702CA0305C03	१९	०	१९	०	०	०	०	०	५	१४	०	०
३०	दगाउ टोल	70702CA0305C04	२०	०	२०	०	०	०	०	०	१	१९	०	०
३१	दुल्लारुख	70702CA0305C05	२०	०	२०	०	०	०	०	०	१	१६	३	०
३२	खालगडा	70702CA0305C06	१०	०	१०	०	०	०	०	०	०	१०	०	०
३३	तोलि	70702CA0305C07	२४	०	२४	०	०	२४	०	०	०	२४	०	०
३४	भिताडा	70702CA0305C08	२०	०	२०	०	०	२०	०	०	२	१५	३	०
३५	धिकोट	70702CA0305C09	२०	०	१९	१	०	१९	०	०	५	१४	०	०
३६	कालेखा टोल	70702CA0305C10	१८	०	१८	०	०	१८	०	०	१३	५	०	०
३७	सैनेल्ल	70702CA0305C11	१४	०	१५	०	०	१५	०	०	१२	३	०	०
३८	माझरुम्टा	70702CA0305C12	१२	०	१२	०	०	१२	०	०	३	९	०	०
३९	मडिखोला	70702CA0305C13	६	०	६	०	०	०	०	०	३	३	०	०
४०	धारा टोल	70702CA0405C01	३०	०	३०	०	०	३०	०	०	७	२३	०	०
४१	पटकानि	70702CA0405C02	३३	०	३३	०	०	३३	०	०	३	२९	१	०
४२	डाँडा टोल	70702CA0405C03	१९	०	१९	०	०	१९	०	०	५	१४	०	०
४३	सान्द्रुक्रा	70702CA0405C04	१९	०	१९	०	०	१९	०	०	९	१०	०	०
४४	रवा क	70702CA0405C05	१२	०	१२	०	०	१२	०	०	२	१०	०	०
४५	रवा ख	70702CA0405C06	१४	०	१४	०	०	१४	०	०	१४	०	०	०

क्र.स.	टोलको नाम	टोलको कोड	जम्मा घरधुरी	मुख्य पेशा (घर संख्या)							खाद्यान्न प्रयाप्तता (यदि मुख्य पेशा कृषि भए) (घर संख्या)			
				लघु उद्यम	कृषि	व्यापार व्यवसाय	सरकारी / नैसर्गिक क्षेत्रमा	मजदुरी	विदेश	अन्य	६ महिना भन्दा मुनी	६ देखि ९ महिना सम्म	९ देखि १२ महिना सम्म	खाद्यान्न बचत
४६	गेरुपानि	70702CA0505C01	१३	०	१३	०	०	१३	०		१२	१	०	०
४७	खाल टोल	70702CA0505C02	२१	०	२१	०	०	२१	०		११	१०	०	०
४८	भन्यान	70702CA0505C03	२३	०	२३	०	०	२३	०		१	२२	०	०
४९	बोहरा टोल	70702CA0505C04	२१	०	२१	०	०	२१	०		१	२०	०	०
५०	उडिम टोल	70702CA0505C05	१९	०	१९	०	०	१९	०		६	१३	०	०
५१	सुईडेनिगडा टोल	70702CA0505C06	२०	०	२०	०	०	२०	०		११	८	१	०
५२	जुकेपानि टोल	70702CA0505C07	२४	०	२४	०	०	२४	०		२०	४	०	०
५३	सडेगडा	70702CA0505C08	९	०	९	०	०	९	०		०	९	०	०
५४	सेरा टोल	70702CA0505C09	९	०	९	०	०	९	०		०	९	०	०
५५	जिउनेरवा,जालिपोले	70702CA0505C10	४	०	३	०	०	३	०		०	३	०	०
५६	चिड टोल	70702CA0605C01	२०	०	२०	०	०	२०	०		२	१३	५	०
५७	जातोला	70702CA0605C02	१९	०	१७	०	०	१७	०		५	१२	०	०
५८	कालढुङगा	70702CA0605C03	१८	०	१८	०	०	१८	०		२	१६	०	०
५९	थाम टोल	70702CA0605C04	२३	०	२३	०	०	२३	०		२०	३	०	०
६०	धनेसल्ला माथिल्लो	70702CA0605C05	२२	०	२२	०	०	२२	०		९	१३	०	०
६१	धनेसल्ला तल्लो	70702CA0605C06	१७	०	१७	०	०	१७	०		४	१३	०	०
६२	सोडना	70702CA0705C01	२१	०	२१	०	०	२१	०		१	२०	०	०

क्र.स.	टोलको नाम	टोलको कोड	जम्मा घरधुरी	मुख्य पेशा (घर संख्या)							खाद्यान्न प्रयाप्तता (यदि मुख्य पेशा कृषि भए) (घर संख्या)			
				लघु उद्यम	कृषि	व्यापार व्यवसाय	सरकारी / नैसर्गिक क्षेत्रमा	मजदुरी	विदेश	अन्य	६ महिना भन्दा मुनी	६ देखि ९ महिना सम्म	९ देखि १२ महिना सम्म	खाद्यान्न बचत
६३	आडेखाद	70702CA0705C02	३३	०	३३	०	०	३३	०		५	२५	०	०
जम्मा (वडा नं. ५)			११७५	०	११३९	५७	१०	७०५	०	०	४४८	६५६	३३	२
वडा नं. ६		तथ्याङ्क संकलन बर्ष: २०६८												
१	4 No-2(Shaha Tol)	०	९		९						९			
२	Dhaphel Dada-1	०	५		५						५			
३	4 No-3(Shaha Tol)	०	१०		१०						१०			
४	4 No-1(Shaha Tol)	०	१०		१०						१०			
५	Tin Number -2	०	६		६						६			
६	Tin Number -1	०	९		९						९			
७	Dui Number -2	०	९		९						९			
८	Dui Number -1	०	११		११						११			
९	Aek Number -2	०	१२		१२						१२			
१०	Aek Number -1	०	१०		१०						१०			
११	Dui Number -3	०	१०		१०						१०			
१२	Dhaphel Dada 2	०	१६		१६						१६			
१३	Dhudhi Bishna Tol	०	१३		१३						१३			
१४	Tolyan	०	२२		२२						२२			

क्र.स.	टोलको नाम	टोलको कोड	जम्मा घरधुरी	मुख्य पेशा (घर संख्या)							खाद्यान्न प्रयाप्तता (यदि मुख्य पेशा कृषि भए) (घर संख्या)				
				लघु उद्यम	कृषि	व्यापार व्यवसाय	सरकारी / नैसर्गिक क्षेत्रमा	मजदुरी	विदेश	अन्य	६ महिना भन्दा मुनी	६ देखि ९ महिना सम्म	९ देखि १२ महिना सम्म	खाद्यान्न बचत	
१५	Kokada-2	०	२४		२४							२४			
१६	Kokada-1	०	१३		१३							१३			
१७	Tauka Tol	०	२३		२३							२३			
१८	Dada Tol	०	१४		१४							१४			
१९	Bhudhagauda-2(Naya Tol Dalit Basti)	०	१४		१४							१४			
२०	Bhudhagauda-1(Naya Tol)	०	१८		१८							१८			
२१	Girikhola	०	११		११							११			
२२	Khalakatiya-2	०	१७		१७							१७			
२३	Ghuseda	०	६		६							६			
२४	Gwalesen-1	०	११		११							११			
२५	Khalakatiya-3	०	१४		१४							१४			
२६	Sera-4	०	१९		१९							१९			
२७	Sera-3	०	२३		२३							२३			
२८	Sera-2	०	२		२							२			
२९	Khalakatiya-1	०	५		५							५			
३०	Sera-1	०	५		५							५			

क्र.स.	टोलको नाम	टोलको कोड	जम्मा घरधुरी	मुख्य पेशा (घर संख्या)							खाद्यान्न प्रयाप्तता (यदि मुख्य पेशा कृषि भए) (घर संख्या)				
				लघु उद्यम	कृषि	व्यापार ब्यवसाय	सरकारी / नैसर्गिक क्षेत्रमा	मजदुरी	विदेश	अन्य	६ महिना भन्दा मुनी	६ देखी ९ महिना सम्म	९ देखी १२ महिना सम्म	खाद्यान्न बचत	
३१	Gwalesen-2	०	४		४							४			
३२	Pairathe Tol	०	६		६							६			
३३	Gauntol	०	१३		१३							१३			
३४	Lol Tol	०	२१		२१							२१			
३५	Bhadchhaka Tol	०	१०		१०							१०			
३६	Gairgida Tol	०	३		३							३			
३७	Naulaghar Tol	०	८		८							८			
३८	Bajthala Tol	०	९		९							९			
३९	Dadatol-3	०	१२		१२							१२			
४०	Tikhedhunga Tol	०	५		५							५			
४१	Naitola Mathillo-1	०	२१		२१							२१			
४२	Thamtol	०	७		७							७			
४३	Naitola Tallo-1	०	१४		१४							१४			
४४	Dadatol-2	०	५		५							५			
४५	Dadatol-1	०	९		९							९			
४६	Ghuseda-1	०	१		१							१			
४७	Chur Tol	०	१९		१९							१९			

क्र.स.	टोलको नाम	टोलको कोड	जम्मा घरधुरी	मुख्य पेशा (घर संख्या)							खाद्यान्न प्रयाप्तता (यदि मुख्य पेशा कृषि भए) (घर संख्या)				
				लघु उद्यम	कृषि	व्यापार व्यवसाय	सरकारी / नैसर्गिक क्षेत्रमा	मजदुरी	विदेश	अन्य	६ महिना भन्दा मुनी	६ देखि ९ महिना सम्म	९ देखि १२ महिना सम्म	खाद्यान्न बचत	
४८	Gagade Tol	०	४		४							४			
४९	Kulipunna Tol (Naya)	०	९		९							९			
५०	Patkani Tol-1	०	५१		५१							५१			
५१	Gaakhet-1	०	३५		३५							३५			
५२	Gaakhet-2	०	३७		३७							३७			
५३	Biskunna Tol	०	५		५							५			
५४	Lotkheina Tol -Kha	०	७		७							७			
५५	Madilla-1	०	४		४							४			
५६	Adam Tol-2	०	७		७							७			
५७	Adam Tol-3	०	२		२							२			
५८	Adam Tol-4	०	९		९							९			
५९	Adam Tol-5	०	२४		२४							२४			
६०	Bika Tol	०	२१		२१							२१			
६१	Madilla-2	०	४		४							४			
६२	Adam Tol-1	०	९		९							९			
६३	Pariyar Tol	०	४		४							४			
६४	Magha Tol-1	०	३		३							३			

क्र.स.	टोलको नाम	टोलको कोड	जम्मा घरधुरी	मुख्य पेशा (घर संख्या)							खाद्यान्न प्रयाप्तता (यदि मुख्य पेशा कृषि भए) (घर संख्या)			
				लघु उद्यम	कृषि	व्यापार व्यवसाय	सरकारी / नैसर्गिक क्षेत्रमा	मजदुरी	विदेश	अन्य	६ महिना भन्दा मुनी	६ देखि ९ महिना सम्म	९ देखि १२ महिना सम्म	खाद्यान्न बचत
६५	Deutala Tol	०	४		४						४			
६६	Bhudha Tol-2	०	५		५						५			
६७	Siudegada Tol	०	५		५						५			
६८	Shaha Tol-2	०	३		३						३			
६९	Magha Tol-2	०	८		८						८			
७०	Dalit Tol	०	१५		१५						१५			
७१	Shaha Tol-1	०	६		६						६			
७२	Dhudisain Tallo	०	१६		१६						१६			
७३	Rakhni Tol	०	२१		२१						२१			
७४	Rakhni School Tol	०	६		६						६			
७५	Dhunisain Mathilo	०	१६		१६						१६			
जम्मा (वडा नं. ६)			८७	०	८७	०	०	०	०	०	८७	०	०	०
वडा नं. ७		तथ्याङ्क संकलन वर्ष: २०७६९			२	०	५	४	१	०	४	५	०	०
१	सिलासैन टोल	69006801C01	५		५							५		
२	चगको टोल	69006801C02	५		५							५		
३	रोटने टोल	69006801C03	१		१							१		

क्र.स.	टोलको नाम	टोलको कोड	जम्मा घरधुरी	मुख्य पेशा (घर संख्या)							खाद्यान्न प्रयाप्तता (यदि मुख्य पेशा कृषि भए) (घर संख्या)			
				लघु उद्यम	कृषि	व्यापार व्यवसाय	सरकारी / नैसर्गिक क्षेत्रमा	मजदुरी	विदेश	अन्य	६ महिना भन्दा मुनी	६ देखि ९ महिना सम्म	९ देखि १२ महिना सम्म	खाद्यान्न बचत
४	लाधे भिड टोल	69006801C04	१		१							१		
५	बुद्धधारा टोल	69006801C05	१३		१३							१३		
६	माटिकाना टोल	69006801C06	३		३							३		
७	कोलडाँडा टोल	69006801C07	६		६							६		
८	बिराने पाटा टोल क	69006801C08	४		४							४		
९	बिराने पाटा टोल ख	69006801C09	४		४							४		
१०	उप्तीसेडी टोल	69006801C10	१		१							१		
११	बागीघर टोल	69006801C11	८		८							८		
१२	किम्तोला टोल	69006801C12	६		६							६		
१३	नाउला टोल	69006801C13	३		३							३		
१४	काँडे गैरा टोल	69006801C14	१०		१०							१०		
१५	धाराघर टोल	69006801C15	१		१							१		
१६	सल्यान टोल	69006801C16	९		९							९		
१७	पँधेरा टोल	69006801C17	२		२							२		
१८	भवानी माण्डु	69006802C01	१६		१६							१६		
१९	जुम्ली ओखल	69006802C02	१०		१०							१०		
२०	बाटोमाथी टोल	69006802C03	३५		३५							३५		

क्र.स.	टोलको नाम	टोलको कोड	जम्मा घरधुरी	मुख्य पेशा (घर संख्या)							खाद्यान्न प्रयाप्तता (यदि मुख्य पेशा कृषि भए) (घर संख्या)			
				लघु उद्यम	कृषि	व्यापार व्यवसाय	सरकारी / नैसर्गिक क्षेत्रमा	मजदुरी	विदेश	अन्य	६ महिना भन्दा मुनी	६ देखि ९ महिना सम्म	९ देखि १२ महिना सम्म	खाद्यान्न बचत
२१	बाटोतली टोल	69006802C04	१७		१७							१७		
२२	बाँभारुख	69006802C05	६		६							६		
२३	डाँडा गडा	69006803C01	८		८							८		
२४	माथिल्लो लुहारवाडा	69006803C02	१८		१८							१८		
२५	तल्लो लुहारवाडा	69006803C03	२६		२६							२६		
२६	भण्डारी वाडा	69006803C04	६		६							६		
२७	गडसैन	69006803C05	१		१							१		
२८	माभ्रघर	69006803C06	११		११							११		
२९	परियार टोल	69006803C07	१०		१०							१०		
३०	नाउला घर	69006803C08	७		७							७		
३१	चम्लेनी	69006803C09	२		२							२		
३२	भेडीखोड	69006803C10	२		२							२		
३३	तोली	69006803C11	६		६							६		
३४	चउरानी	69006803C12	३		३							३		
३५	पारीदुगे	69006804C01	८		८							८		
३६	दुगे	69006804C02	३		३							३		
३७	ओखल तोला	69006804C03	३		३							३		

क्र.स.	टोलको नाम	टोलको कोड	जम्मा घरधुरी	मुख्य पेशा (घर संख्या)							खाद्यान्न प्रयाप्तता (यदि मुख्य पेशा कृषि भए) (घर संख्या)				
				लघु उद्यम	कृषि	व्यापार व्यवसाय	सरकारी / नैसर्गिक क्षेत्रमा	मजदुरी	विदेश	अन्य	६ महिना भन्दा मुनी	६ देखि ९ महिना सम्म	९ देखि १२ महिना सम्म	खाद्यान्न बचत	
३८	धामभाव	69006804C04	१५		१५								१५		
३९	डुफ्कागडा	69006804C05	१४		१४								१४		
४०	मेलाघर	69006804C06	९		९								९		
४१	लाटीपोले	69006804C07	२		२								२		
४२	मेलारुख	69006804C08	७		७								७		
४३	काँडा	69006804C09	११		११								११		
४४	पैयाँरुख	69006804C10	१६		१६								१६		
४५	चौतेकाँफल टोल	69006805C01	२९		२९								२९		
४६	माथिल्लो गाँऊ	69006805C02	६		६								६		
४७	पातल	69006805C03	१३		१३								१३		
४८	भानेखोली	69006806C01	२		२								२		
४९	थाप्ले	69006806C02	३		३								३		
५०	कुडखेत	69006806C03	२१		२१								२१		
५१	बरगाटा	69006806C04	३		३								३		
५२	राना	69006806C05	१		१								१		
५३	सामवाडा	69006806C06	४		४								४		
५४	सिमखेत	69006806C07	१३		१३								१३		

क्र.स.	टोलको नाम	टोलको कोड	जम्मा घरधुरी	मुख्य पेशा (घर संख्या)							खाद्यान्न प्रयाप्तता (यदि मुख्य पेशा कृषि भए) (घर संख्या)				
				लघु उद्यम	कृषि	व्यापार व्यवसाय	सरकारी / नैसर्गिक क्षेत्रमा	मजदुरी	विदेश	अन्य	६ महिना भन्दा मुनी	६ देखि ९ महिना सम्म	९ देखि १२ महिना सम्म	खाद्यान्न बचत	
५५	ठाडावाटो	69006806C08	३		३								३		
५६	काँडागाँऊ	69006807C01	२९		२९								२९		
५७	माझगाँऊ	69006807C02	६४		६४								६४		
५८	पल्लो टोल	69006808C01	२०		२०								२०		
५९	माथिल्लो टोल	69006808C02	१७		१७								१७		
६०	तल्लो टोल	69006808C03	२८		२८								२८		
६१	भराता	69006808C04	५		५								५		
६२	तल्लो मेलकाटिया टोल	69006809C01	१८		१८								१८		
६३	माल्लो मेलकाटिया टोल	69006809C02	१८		१८								१८		
६४	घोडेदुङ्गा टोल	69006809C03	११		११								११		
६५	लडाहाल्ला टोल	69006809C04	२		२								२		
६६	स्याउले टोल	69006809C05	५		५								५		
जम्मा (वडा नं. ७)			६६९	०	६६९	०	०	०	०	०	०	०	६६९	०	०
गाउँपालिकाको जम्मा			५११६	०	५०४२	७६	६०	७३९	०	०	२१५३	२७४१	१४१	७	

क्र.स.	टोलको नाम	टोलको कोड	जम्मा घरधुरी	शौचालयको प्रकार तथा प्रयोग (घरसंख्या)				महिनावारी को बेला शौचालयमा पहुँच (घरसंख्या)		सरसफाई तथा स्वच्छता (घरसंख्या)								नवीकरणीय उर्जा (घरसंख्या)			
				सुधारिएको	सुरक्षित अस्थायी (खाल्डे)	गोबर ग्यास जडित	प्रयोग स्थिति			फोहोर व्यवस्थापन				साबुन पानीले हात धुने स्थान ब्यवस्थापन	भाडा सुकाउने चांग	पशुपालन	गोठेमल ब्यवस्थापन	सोलार	बायो ग्यास	बिजुली बति	
										सुख्खा		फोहोर पानी									
				सबैको पहुँच	आंशिक	खाडल	जथाभावी करेसावारी खाडल	जथाभावी	सुख्खा	फोहोर पानी											
१३	कोलमेला	70702CA0301C02	९	९	०	०	९			०								२			
१४	धारचाका	70702CA0301C03	४	४	०	०	४			०								१			
१५	चाका	70702CA0301C04	९	९	०	०	९			०								१			
१६	थापागडा	70702CA0301C05	७	७	०	०	७			०								०			
१७	बुडाखोला	70702CA0301C06	१२	१२	०	०	१२			०								४			
१८	अगासे	70702CA0301C07	१०	१०	०	०	१०			०								५			
१९	पानिमुला	70702CA0301C08	१३	१३	०	०	१३			०								६			
२०	बाचकोटि	70702CA0301C09	१०	१०	१०	१०	१०			०								४			
२१	गौरि	70702CA0301C10	१३	१३	०	०	१३			०								५			
२२	भुतेनि पगार	70702CA0301C11	६	६	०	०	६			०								३			
२३	माथिल्लो चाका	70702CA0301C12	३	३	०	०	३			०								०			
२४	दुल्सैन	70702CA0301C13	६	६	०	०	६			०								२			
२५	पल्लो दुल्सैन	70702CA0301C14	४	४	०	०	४			०								४			
२६	हाडेगडा	70702CA0301C15	१५	१५	०	०	१५			०								५			
२७	पटकानि	70702CA0301C16	९	९	०	०	९			०								५			
२८	चित्रेपाटा	70702CA0401C01	३८	३२	०	०	३२			०								३४			

क्र.स.	टोलको नाम	टोलको कोड	जम्मा घरधुरी	शौचालयको प्रकार तथा प्रयोग (घरसंख्या)				महिनावारी को बेला शौचालयमा पहुँच (घरसंख्या)		सरसफाई तथा स्वच्छता (घरसंख्या)								नवीकरणीय उर्जा (घरसंख्या)			
				सुधारिएको	सुरक्षित अस्थायी (खाल्डे)	गोबर ग्यास जडित	प्रयोग स्थिति			फोहोर व्यवस्थापन		साबुन पानीले हात धुने स्थान व्यवस्थापन	भाडा सुकाउने चांग	पशुपालन	गोठेमल ब्यवस्थापन	सोलार	बायो ग्यास	बिजुली बति	सुधारिएको चुलो		
										सुख्खा	फोहोर पानी										
				सबैको पहुँच	आंशिक	खाडल	जथाभावी करेसाबारी खाडल	जथाभावी	सुख्खा	फोहोर पानी											
२९	भट्टेगडा	70702CA0401C02	९	९	०	०	९			०								८			
३०	चानसैन	70702CA0401C03	२२	२२	०	०	२२			०								२२			
३१	नदेव माथिल्लो	70702CA0401C04	१९	१८	०	०	१८			०								१९			
३२	शेरा तल्लो	70702CA0401C05	३४	३४	०	०	३४			०								३४			
३३	शेरा माथिल्लो	70702CA0401C06	२४	२४	०	०	२४			०								२४			
३४	मलातिकोट	70702CA0501C01	२४	२४	०	०	२४			०								११			
३५	पतलखर्क	70702CA0601C01	४	४	०	०	४			०								४			
जम्मा (वडा नं. १)			४८०	४७३	१०	१०	४७३	०	०	६	०	०	०	०	०	०	०	२६२	०	०	०
वडा नं. २		तथ्याङ्क संकलन बर्ष : २०७५																			
१	तलिमुजा	70702CA0102C01	५	५	०	०	५			३				२		२	१			३	
२	चुचिपाटा	70702CA0102C02	२२	१८	०	०	१८			०				०		०	०			२०	
३	डाडा	70702CA0102C03	१५	९	०	०	९			०				०		०	०			१४	
४	सुकिडाडा	70702CA0102C04	४	४	०	०	४			०				०		०	०			०	
५	चामलखेत	70702CA0102C05	९	९	०	०	९			१				१		०	०			३	
६	ठाडागडा	70702CA0102C06	२८	१८	०	०	१८			०				०		०	०			२८	
७	बुडागडा	70702CA0102C07	६	५	०	०	५			०				०		०	०			५	

क्र.स.	टोलको नाम	टोलको कोड	जम्मा घरधुरी	शौचालयको प्रकार तथा प्रयोग (घरसंख्या)				महिनावारी को बेला शौचालयमा पहुँच (घरसंख्या)		सरसफाई तथा स्वच्छता (घरसंख्या)								नवीकरणीय उर्जा (घरसंख्या)			सुधारिएको चुलो
				सुधारिएको	सुरक्षित अस्थायी (खाल्डे)	गोबर ग्यास जडित	प्रयोग स्थिति			फोहोर ब्यवस्थापन				साबुन पानीले हात धुने स्थान ब्यवस्थापन	भाडा सुकाउने चांग	पशुपालन	गोठिमल ब्यवस्थापन	सोलार	बायो ग्यास	बिजुली बति	
										सुख्खा		फोहोर पानी									
				सबैको पहुँच	आंशिक	खाडल	जथाभावी करेसावारी खाडल	जथाभावी	सुख्खा	फोहोर पानी											
८	माडु	70702CA0102C08	९	९	०	०	९			०					०		०	०		९	
९	ताँसेमाडु	70702CA0202C01	९	८	०	०	८			०					०		०	१		८	
१०	रावलबाडा	70702CA0202C02	८	८	०	०	८			१					०		०	०		०	
११	चिप्लाघाट	70702CA0202C03	१५	१४	०	०	१४			०					०		०	२		१५	
१२	कापडारुख	70702CA0202C04	१३	९	०	०	९			०					०		०	०		१३	
१३	काफलगौरा	70702CA0202C05	१३	१३	०	०	१३			०					०		०	०		१३	
१४	बिरसैन	70702CA0202C06	२८	२६	०	०	२६			०					०		०	०		२८	
१५	कोलघर डाडा	70702CA0302C01	१२	१२	०	०	१२			०					०		०	०		१२	
१६	चाजपुञ्जे गाडा	70702CA0302C02	१०	१०	०	०	१०			०					०		०	२		१०	
१७	सानखेत	70702CA0302C03	१५	१५	०	०	१५			०					०		०	०		१५	
१८	टुडेगडा	70702CA0302C04	१२	१२	०	०	१२			०					०		०	१		१२	
१९	चिलेत्रा	70702CA0302C05	२०	१९	०	०	१९			०					०		०	१९		०	
२०	टुटुवा	70702CA0302C06	१२	१२	०	०	१२			०					०		०	१२		०	
२१	मुखियाघर	70702CA0302C07	५	५	०	०	५			०					०		०	०		५	
२२	पुरानागाउँ	70702CA0302C08	४	४	०	०	४			०					०		०	१		४	
जम्मा (वडा नं. २)			२७४	२४४	०	०	२४४	०	०	५	०	०	०	०	३	०	२	३९	०	२१४	०

क्र.स.	टोलको नाम	टोलको कोड	जम्मा घरधुरी	शौचालयको प्रकार तथा प्रयोग (घरसंख्या)				महिनावारी को बेला शौचालयमा पहुँच (घरसंख्या)		सरसफाई तथा स्वच्छता (घरसंख्या)								नवीकरणीय उर्जा (घरसंख्या)		
				सुधारिएको	सुरक्षित अस्थायी (खाल्डे)	गोबर ग्यास जडित	प्रयोग स्थिति			फोहोर व्यवस्थापन		साबुन पानीले हात धुने स्थान व्यवस्थापन	भाडा सुकाउने चांग	पशुपालन	गोठिमल व्यवस्थापन	सोलार	बायो ग्यास	बिजुली बति		
										सुख्खा	फोहोर पानी									
				सबैको पहुँच	आंशिक	खाडल	जथाभावी करेसाबारी खाडल	जथाभावी	सुख्खा	फोहोर पानी										
वडा नं. ३		तथ्याङ्क संकलन बर्ष : २०७०																		
१	कार्की टोल	69006304C01	५	४			४											५		०
२	मुखिया टोल	69006304C02	१०	७			७											७		०
३	साउद थापा टोल	69006304C03	९	५			५											९		०
४	मगर टोल	69006304C04	२३	१६			१६											२३		०
५	खानडाडा	69006304C05	२७	१७			१७											१७		०
६	धुरदेव टोल	69006309C01	१२	५			५											०		०
७	कुसेडी टोल	69006309C02	२५	१२			१२											२५		०
८	गांउ	69006309C03	२७	१७			१७											२२		०
९	बामन टोल	69006309C04	१४	१२			१२											१४		०
१०	भण्डारी साउद टोल	69006305C01	२५	२२			२२											२५		०
११	मध्य टोल	69006305C02	१४	९			९											१४		०
१२	मटेला	69006305C03	२४	९			९											२४		०
१३	काफ्लेगौडा	69006308C01	१६	१०			१०											१६		०
१४	सान्तडा	69006308C02	७	४			४											२		०
१५	दमाईवडा	69006308C03	१४	६			६											३		०

क्र.स.	टोलको नाम	टोलको कोड	जम्मा घरधुरी	शौचालयको प्रकार तथा प्रयोग (घरसंख्या)				महिनावारी को बेला शौचालयमा पहुँच (घरसंख्या)		सरसफाई तथा स्वच्छता (घरसंख्या)								नवीकरणीय उर्जा (घरसंख्या)			सुधारिएको चुलो
				सुधारिएको	सुरक्षित अस्थायी (खाल्डे)	गोबर ग्यास जडित	प्रयोग स्थिति			फोहोर व्यवस्थापन				साबुन पानीले हात धुने स्थान व्यवस्थापन	भाडा सुकाउने चांग	पशुपालन	गोठिमल व्यवस्थापन	सोलार	बायो ग्यास	बिजुली बति	
										सुख्खा		फोहोर पानी									
				सबैको पहुँच	आंशिक	खाडल	जथाभावी	करेसावारी खाडल	जथाभावी												
१६	उदिन्या टोल	69006307C01	१६	१६			१६											१६			०
१७	लामघर	69006307C02	८	८			८											०			०
१८	राजीघर	69006307C03	१७	११			११											१७			०
१९	साउद टोल	69006301C01	५९	४५			४५											०			०
२०	दलित टोल	69006301C02	२०	७			७											०			०
२१	काफडेकोट	69006301C03	२५	१०			१०											०			०
२२	दलित टोल (क)	69006302C01	५१	२४			२४											०			०
२३	बामन टोल (क)	69006302C02	२७	२४			२४											०			०
२४	मुजाबगर	69006303C01	७५	२०			२०											०			०
२५	मुखियाघर	69006303C02	१५	१०			१०											०			०
२६	कोलहुंडगा	69006303C03	१४	१०			१०											२			३
२७	खत्री टोल	69006303C04	१५	१०			१०											४			१
२८	डाडा	69006303C05	२२	१२			१२											०			०
२९	दलित टोल (क)	69006306C01	२६	१७			१७											२६			०
३०	पिपल	69006306C02	११	९			९											११			०
जम्मा (वडा नं. ३)			६५३	३८८	०	०	३८८	०	०	०	०	०	०	०	०	०	०	२८२	०	०	४

क्र.स.	टोलको नाम	टोलको कोड	जम्मा घरधुरी	शौचालयको प्रकार तथा प्रयोग (घरसंख्या)				महिनावारी को बेला शौचालयमा पहुँच (घरसंख्या)		सरसफाई तथा स्वच्छता (घरसंख्या)								नवीकरणीय उर्जा (घरसंख्या)			सुधारिएको चुलो
				सुधारिएको	सुरक्षित अस्थाई (खाल्डे)	गोबर ग्यास जडित	प्रयोग स्थिति			फोहोर व्यवस्थापन				साबुन पानीले हात धुने स्थान व्यवस्थापन	भाडा सुकाउने चांग	पशुपालन	गोठिमल व्यवस्थापन	सोलार	बायो ग्यास	बिजुली बति	
										सुख्खा		फोहोर पानी									
										खाडल	जथाभावी	करेसाबारी खाडल	जथाभावी								
वडा नं. ४		तथ्याङ्क संकलन बर्ष: २०७२																			
१	खातला	69000601C01	११	११	०	०	११			३					३	११	४	०	०	११	०
२	ओलो मध्य	69000601C02	२६	२६	०	०	२६			१					१	२५	३	०	०	२५	०
३	पलो मध्ये	69000601C03	२२	२२	०	०	२२			०					०	२२	०	०	०	२२	०
४	चदाडा	69000601C04	२४	२४	०	०	२४			०					०	२३	०	०	०	२४	०
५	कर्कलेपडा	69000601C05	१४	१४	०	०	१४			१					१	१४	१	०	०	१४	०
६	खाल बजार	69000601C06	११	११	०	०	११			३					३	११	३	०	०	११	०
७	हतर्के	69000602C02	४	४	०	०	४			०					०	४	०	०	०	४	०
८	देउगुडी	69000602C03	९	९	०	०	९			१					१	९	१	०	०	९	०
९	पिरताना	69000602C04	७	७	०	०	७			०					०	७	०	०	०	७	०
१०	कोलडाडा	69000602C05	११	११	०	०	११			०					०	११	०	०	०	११	०
११	थपना	69000602C06	१०	१०	०	०	१०			०					०	१०	०	०	०	१०	०
१२	चकाडील	69000602C07	८	८	०	०	८			०					१	८	१	०	०	८	०
१३	कुडिकाटिया	69000602C01	६	४	०	०	४			०					०	६	०	०	०	६	०
१४	वालिसैन	69000603C01	२७	२४	०	०	२३			०					१	२५	०	०	०	२७	०
१५	खौला	69000603C02	८	७	०	०	७			०					०	८	०	०	०	८	०
१६	खिरकाटिया	69000603C03	३९	३८	०	०	३८			०					०	३९	०	०	०	३९	०
१७	ठाटिगडा	69000603C04	५	५	०	०	५			०					०	५	०	०	०	५	०

क्र.स.	टोलको नाम	टोलको कोड	जम्मा घरधुरी	शौचालयको प्रकार तथा प्रयोग (घरसंख्या)				महिनावारी को बेला शौचालयमा पहुँच (घरसंख्या)		सरसफाई तथा स्वच्छता (घरसंख्या)								नवीकरणीय उर्जा (घरसंख्या)			
				सुधारिएको	सुरक्षित अस्थाई (खाल्डे)	गोबर ग्यास जडित	प्रयोग स्थिति			फोहोर व्यवस्थापन				साबुन पानीले हात धुने स्थान ब्यवस्थापन	भाडा सुकाउने चांग	पशुपालन	गोठेमल ब्यवस्थापन	सोलार	बायो ग्यास	बिजुली बति	सुधारिएको चुलो
										सुख्खा		फोहोर पानी									
				सबैको पहुँच	आंशिक	खाडल	जथाभावी करेसाबारी खाडल	जथाभावी													
१८	ओख्लेपडा	69000603C05	८	८	०	०	८			०					०	८	०	०	०	८	०
१९	घोडीसैन	69000603C06	५	५	०	०	५			०					०	५	०	०	०	५	०
२०	लोटीखेलना a	69000603C07	६	६	०	०	६			०					०	६	०	०	०	६	०
२१	लोटीखेलना b	69000603C08	१०	१०	०	०	१०			०					०	१०	०	०	०	१०	०
२२	गउबुयासैन	69000603C09	९	९	०	०	९			०					०	९	०	०	०	९	०
२३	रसुखेत	69000603C10	९	९	०	०	९			०					१	९	०	०	०	९	०
२४	ठाकुरसैन	69000603C11	१७	१७	०	०	१७			०					१	१७	०	०	०	१७	०
२५	रान	69000603C12	१२	१२	०	०	१२			०					१	१२	०	०	०	१२	०
२६	तातापानी/सैन	69000603C13	१७	१७	०	०	१७			०					१	१७	०	०	०	१७	०
२७	जुर	69000603C14	१८	१८	०	१	१८			२					१	१८	१	०	०	१८	०
२८	सातदवा	69000603C15	२९	२९	०	०	२९			०					०	२८	०	०	०	२९	०
२९	पारीछडेना	69000604C01	८	८	०	०	८			१					१	८	१	६	०	७	०
३०	वारिछडेना	69000604C02	१०	१०	०	०	१०			१					१	१०	१	८	०	५	०
३१	भकानेमुला	69000604C03	१०	१०	०	०	१०			०					०	१०	०	१०	०	०	०
३२	तलाछडेना	69000604C04	३०	३०	०	०	२९			०					०	३०	०	२७	०	३	०
३३	मलोछडेना	69000604C05	१३	१२	०	०	१२			०					०	१३	०	१३	०	०	०
३४	जेठरी	69000605C01	११	११	०	०	११			०					१	११	०	०	०	११	०
३५	जुगाता	69000605C02	११	११	०	०	११			०					०	११	०	०	०	११	०

क्र.स.	टोलको नाम	टोलको कोड	जम्मा घरधुरी	शौचालयको प्रकार तथा प्रयोग (घरसंख्या)				महिनावारी को बेला शौचालयमा पहुँच (घरसंख्या)		सरसफाई तथा स्वच्छता (घरसंख्या)								नवीकरणीय उर्जा (घरसंख्या)			सुधारिएको चुलो
				सुधारिएको	सुरक्षित अस्थायी (खाल्डे)	गोबर ग्यास जडित	प्रयोग स्थिति			फोहोर व्यवस्थापन				साबुन पानीले हात धुने स्थान व्यवस्थापन	भाडा सुकाउने चांग	पशुपालन	गोठिमल व्यवस्थापन	सोलार	बायो ग्यास	बिजुली बति	
										सुख्खा		फोहोर पानी									
										खाडल	जथाभावी	करेसाबारी खाडल	जथाभावी								
३६	सिरवन	69000605C03	१३	१३	०	०	१३			०				०	१३	०	०	०	१३	०	
३७	बसन्तपुर	69000605C04	७	७	०	०	७			०				०	७	०	०	०	७	०	
३८	पानीपोखरा	69000605C05	५	५	०	०	५			०				०	५	०	०	०	५	०	
३९	थपना	69000605C06	९	९	०	०	९			०				०	९	०	०	०	९	०	
४०	रिमाताल	69000605C07	९	९	०	०	९			०				०	९	०	०	०	९	०	
४१	भिती	69000605C08	१५	१५	०	०	१५			०				०	१५	०	०	०	१५	०	
४२	ओखलढुंगा	69000606C01	५	५	०	०	५			१				१	५	१	०	०	५	०	
४३	चौरा	69000606C02	५	५	०	०	५			०				०	५	०	०	०	५	०	
४४	गान्जी	69000606C03	५	५	०	०	५			०				०	५	०	०	०	५	०	
४५	जुकेपानी	69000606C04	२९	२९	०	१	२९			०				०	२९	१	०	०	२९	०	
४६	गडाहाल्ने	69000606C05	३९	३९	०	०	३९			०				१	३७	०	०	०	३९	०	
४७	गौबूया	69000606C06	७	७	०	०	७			०				०	७	०	०	०	७	०	
४८	जयपुर	69000607C01	१३	१३	०	०	१३			०				०	१३	०	०	०	१३	०	
४९	ठुलाघर \सुनपानी	69000607c02	१९	१९	०	०	१९			०				३	१९	०	०	०	१९	१	
५०	नागडा	69000607c03	१८	१८	०	०	१८			०				०	१७	०	०	०	१८	०	
५१	डाडाथार्ई	69000607c04	८	८	०	०	८			०				०	७	०	०	०	८	०	
५२	बाजमारे डाडा	69000607c05	४	४	०	०	४			१				१	४	१	०	०	४	०	
५३	पालेबन	69000607C06	८	८	०	०	८			०				०	८	०	०	०	८	०	

क्र.स.	टोलको नाम	टोलको कोड	जम्मा घरधुरी	शौचालयको प्रकार तथा प्रयोग (घरसंख्या)				महिनावारी को बेला शौचालयमा पहुँच (घरसंख्या)		सरसफाई तथा स्वच्छता (घरसंख्या)								नवीकरणीय उर्जा (घरसंख्या)			सुधारिएको चुलो
				सुधारिएको	सुरक्षित अस्थायी (खाल्डे)	गोबर ग्यास जडित	प्रयोग स्थिति			फोहोर व्यवस्थापन				साबुन पानीले हात धुने स्थान ब्यवस्थापन	भाडा सुकाउने चांग	पशुपालन	गोठेमल ब्यवस्थापन	सोलार	बायो ग्यास	बिजुली बति	
										सुख्खा		फोहोर पानी									
				सबैको पहुँच	आंशिक	खाडल	जथाभावी करेसावारी खाडल	जथाभावी	सुख्खा	फोहोर पानी											
५४	चैनपुर	69000607C07	७	७	०	०	७			०					०	७	०	०	०	७	०
५५	दगासैन	69000607C08	४	४	०	०	४			०					०	४	०	०	०	४	०
५६	रिगन्याखाल	69000607C09	४	४	०	०	४			०					०	४	०	०	०	४	०
५७	दुनला	69000608C01	२३	२३	०	०	२३			०					२	२३	०	०	०	२३	०
५८	थाप्ला	69000608C02	१४	१४	०	०	१४			०					०	१४	०	०	०	१४	०
५९	गडेनी	69000608C03	२५	२५	०	०	२५			०					०	२३	०	०	०	२५	०
६०	डोकोबुन्ने	69000608c04	१०	१०	०	०	१०			०					०	१०	०	०	०	१०	०
६१	सलिसैन	69000608C05	५०	५०	०	१	५०			१					२	४९	१	०	०	५०	०
६२	आडेबाज	69000608C06	४	४	०	०	४			०					०	४	०	०	०	४	०
६३	धानबुया	69000608C07	२३	२३	०	०	२३			०					०	२३	०	०	०	२३	०
६४	साततली	69000608C08	१०	१०	०	१	१०			०					०	१०	०	०	०	१०	०
६५	भदौरे	69000608C09	१३	१३	०	०	१३			०					०	१३	०	०	०	१३	०
६६	गाउधारा	69000608c10	१४	१४	०	०	१४			१					१	१३	१	०	०	१४	०
६७	माझघर	69000608C11	९	९	०	०	९			०					०	९	०	०	०	९	०
६८	सलडाडा	69000608C12	११	११	०	०	११			०					०	११	०	०	०	११	०
६९	नारे	69000608C13	११	११	०	०	११			०					१	११	०	०	०	११	०
७०	जोगीबसाले	69000608C14	१४	१४	०	०	१४			१					२	१४	१	०	०	१४	१
७१	झासपानी	69000608C15	९	९	०	०	९			०					०	९	०	०	०	९	०

क्र.स.	टोलको नाम	टोलको कोड	जम्मा घरधुरी	शौचालयको प्रकार तथा प्रयोग (घरसंख्या)				महिनावारी को बेला शौचालयमा पहुँच (घरसंख्या)		सरसफाई तथा स्वच्छता (घरसंख्या)								नवीकरणीय उर्जा (घरसंख्या)			
				सुधारिएको	सुरक्षित अस्थाई (खाल्डे)	गोबर ग्यास जडित	प्रयोग स्थिति			फोहोर व्यवस्थापन		साबुन पानीले हात धुने स्थान व्यवस्थापन	भाडा सुकाउने चांग	पशुपालन	गोठिमल व्यवस्थापन	सोलार	बायो ग्यास	बिजुली बति	सुधारिएको चुलो		
										सुख्खा	फोहोर पानी										
				सबैको पहुँच	आंशिक	खाडल	जथाभावी करेसाबारी खाडल	जथाभावी													
७२	सानीगडा	69000609C01	१०	१०	०	०	१०			०					०	०	०	०	०	१०	०
७३	साज्या खेत	69000609C02	८	८	०	०	८			०					०	०	०	०	०	७	१
७४	कोलचाका	69000609C03	१४	१४	०	०	१४			०					०	०	०	०	०	१४	०
७५	पडेनी	69000609C04	७	७	०	०	७			०					०	०	०	०	०	७	०
जम्मा (वडा नं. ४)			९८७	९७७	०	४	९७५	०	०	१८	०	०	०	०	३३	९३४	२२	६४	०	९२९	३
वडा नं. ५		तथ्याङ्क संकलन बर्ष: २०७५																			
१	सैनि क	70702CA0105C01	२५	२४			२४								१८	१८	७	२५	२५		
२	सैनि ख	70702CA0105C02	६	५			५								४	४	०	०	६		
३	सनानिगाउ	70702CA0105C03	३४	३४			३४								२१	२१	०	०	३४		
४	कोलघर	70702CA0105C04	५	५			५								५	५	०	०	५		
५	छेविड टोल	70702CA0105C05	८	८			८								६	६	०	०	८		
६	कानेगैरा टोल	70702CA0105C06	७	७			७										०	०	७		
७	बास्थाना	70702CA0105C07	१०	१०			१०										०	०	१०		
८	शेरि टोल	70702CA0105C08	१०	१०			१०										०	२	१०		
९	ठाडाघर टोल	70702CA0105C09	६	६			६										०	२	६		
१०	पैयाधारा	70702CA0105C10	३५	३५			३५										०	१	३५		

क्र.स.	टोलको नाम	टोलको कोड	जम्मा घरधुरी	शौचालयको प्रकार तथा प्रयोग (घरसंख्या)				महिनावारी को बेला शौचालयमा पहुँच (घरसंख्या)		सरसफाई तथा स्वच्छता (घरसंख्या)								नवीकरणीय उर्जा (घरसंख्या)			सुधारिएको चुलो
				सुधारिएको	सुरक्षित अस्थायी (खाल्डे)	गोबर ग्यास जडित	प्रयोग स्थिति			फोहोर व्यवस्थापन				साबुन पानीले हात धुने स्थान ब्यवस्थापन	भाडा सुकाउने चांग	पशुपालन	गोठिमल ब्यवस्थापन	सोलार	बायो ग्यास	बिजुली बति	
										सुख्खा		फोहोर पानी									
				सबैको पहुँच	आंशिक	खाडल	जथाभावी करेसावारी खाडल	जथाभावी	सुख्खा	फोहोर पानी											
११	ताल्लो गैरा	70702CA0105C11	२२	२१			२१										०	०	०	२२	
१२	दवाखैला क	70702CA0105C12	३३	३३			३३										०	१	०	३३	
१३	दवाखैला ख	70702CA0105C13	१९	१७			१७										०	१	०	१९	
१४	माथिल्लो गैरा	70702CA0105C14	५	५			५										०	०	०	५	
१५	गताडि टोल	70702CA0105C15	२१	२१			२१										०	१	०	१८	
१६	लामापडा	70702CA0205C01	२५	२४			२४										०	११	०	२५	
१७	मेलसैन टोल	70702CA0205C02	१०	१०			१०										०	३	०	१०	
१८	गैरा टोल	70702CA0205C03	३३	३०			३०										०	३	०	३३	
१९	बुढाबाडा	70702CA0205C04	१०	१०			१०										०	३	०	१०	
२०	चाँका	70702CA0205C05	१९	१६			१६										०	४	०	१९	
२१	तडिगैरा	70702CA0205C06	१३	१३			१३										०	३	०	१३	
२२	मैठामाडु	70702CA0205C07	२७	२७			२७										०	३	०	२७	
२३	डाँडा टोल	70702CA0205C08	२८	२७			२७										०	२	०	२८	
२४	डबले खाल	70702CA0205C09	३०	३०			३०										०	०	०	३०	
२५	दुधचाम्ले	70702CA0205C10	१८	१८			१८										०	१	०	१८	
२६	कोटबाडा	70702CA0205C11	३४	३३			३३										०	१२	०	३४	

क्र.स.	टोलको नाम	टोलको कोड	जम्मा घरधुरी	शौचालयको प्रकार तथा प्रयोग (घरसंख्या)				महिनावारी को बेला शौचालयमा पहुँच (घरसंख्या)		सरसफाई तथा स्वच्छता (घरसंख्या)								नवीकरणीय उर्जा (घरसंख्या)			सुधारिएको चुलो
				सुधारिएको	सुरक्षित अस्थायी (खाल्डे)	गोबर ग्यास जडित	प्रयोग स्थिति			फोहोर ब्यवस्थापन				साबुन पानीले हात धुने स्थान ब्यवस्थापन	भाडा सुकाउने चांग	पशुपालन	गोठेमल ब्यवस्थापन	सोलार	बायो ग्यास	बिजुली बति	
										सुख्खा		फोहोर पानी									
				सबैको पहुँच	आंशिक	खाडल	जथाभावी करेसावारी खाडल	जथाभावी	सुख्खा	फोहोर पानी											
२७	रादेव	70702CA0305C01	१८	१८			१८									०	०	०	१८		
२८	माडु टोल	70702CA0305C02	१८	१८			१८									०	०	०	१८		
२९	मडिखोला	70702CA0305C03	१९	१९			१९									०	३	०	१९		
३०	दगाउ टोल	70702CA0305C04	२०	२०			२०									०	१	०	२०		
३१	दुल्लारुख	70702CA0305C05	२०	१९			१९									०	१०	०	२०		
३२	खालगडा	70702CA0305C06	१०	१०			१०									०	२	०	१०		
३३	तोलि	70702CA0305C07	२४	२४			२४									०	४	०	२४		
३४	भिताडा	70702CA0305C08	२०	१८			१८									०	५	०	२०		
३५	धिकोर्ट	70702CA0305C09	२०	२०			२०									०	१०	०	१७		
३६	कालेखा टोल	70702CA0305C10	१८	१६			१६									०	८	०	१५		
३७	सैनेल्ल	70702CA0305C11	१४	६			६									०	५	०	८		
३८	माझरुम्टा	70702CA0305C12	१२	१२			१२									०	२	०	१२		
३९	मडिखोला	70702CA0305C13	६	६			६									०	२	०	६		
४०	धारा टोल	70702CA0405C01	३०	२९			२९									०	८	०	३०		
४१	पटकानि	70702CA0405C02	३३	३३			३३									०	८	०	३३		
४२	डाँडा टोल	70702CA0405C03	१९	१९			१९									०	२	०	१८		

क्र.स.	टोलको नाम	टोलको कोड	जम्मा घरधुरी	शौचालयको प्रकार तथा प्रयोग (घरसंख्या)				महिनावारी को बेला शौचालयमा पहुँच (घरसंख्या)		सरसफाई तथा स्वच्छता (घरसंख्या)								नवीकरणीय उर्जा (घरसंख्या)			सुधारिएको चुलो
				सुधारिएको	सुरक्षित अस्थायी (खाल्डे)	गोबर ग्यास जडित	प्रयोग स्थिति			फोहोर व्यवस्थापन				साबुन पानीले हात धुने स्थान व्यवस्थापन	भाडा सुकाउने चांग	पशुपालन	गोठेमल ब्यवस्थापन	सोलार	बायो ग्यास	बिजुली बति	
										सुख्खा		फोहोर पानी									
				सबैको पहुँच	आंशिक	खाडल	जथाभावी	करेसाबारी खाडल	जथाभावी												
४३	सान्द्रुका	70702CA0405C04	१९	१९			१९									०	१	०	१९		
४४	रवा क	70702CA0405C05	१२	१२			१२									०	४	०	१२		
४५	रवा ख	70702CA0405C06	१४	१४			१४									०	०	०	१४		
४६	गेरुपानि	70702CA0505C01	१३	१३			१३									०	१०	०	१३		
४७	खाल टोल	70702CA0505C02	२१	२१			२१									०	२१	०	२१		
४८	भन्यान	70702CA0505C03	२३	२३			२३									०	२३	०	२३		
४९	बोहरा टोल	70702CA0505C04	२१	२१			२१									०	२१	०	२१		
५०	उडिम टोल	70702CA0505C05	१९	१९			१९									०	१३	०	१९		
५१	सुईडेनिगडा टोल	70702CA0505C06	२०	२०			२०									०	१८	०	१९		
५२	जुकेपानि टोल	70702CA0505C07	२४	२४			२४									०	२४	०	२३		
५३	सडेगडा	70702CA0505C08	९	९			९									०	०	०	९		
५४	सेरा टोल	70702CA0505C09	९	९			९									०	०	०	९		
५५	जिउनेरवा,जालिपोले	70702CA0505C10	४	४			४									०	१	०	४		
५६	चाँड टोल	70702CA0605C01	२०	२०			२०									०	१०	०	२०		
५७	जात्तोला	70702CA0605C02	१९	१९			१९									०	७	०	१९		
५८	कालढुङगा	70702CA0605C03	१८	१८			१८									०	१	०	१८		

क्र.स.	टोलको नाम	टोलको कोड	जम्मा घरधुरी	शौचालयको प्रकार तथा प्रयोग (घरसंख्या)				महिनावारी को बेला शौचालयमा पहुँच (घरसंख्या)		सरसफाई तथा स्वच्छता (घरसंख्या)								नवीकरणीय उर्जा (घरसंख्या)			सुधारिएको चुलो
				सुधारिएको	सुरक्षित अस्थायी (खाल्डे)	गोबर ग्यास जडित	प्रयोग स्थिति			फोहोर ब्यवस्थापन				साबुन पानीले हात धुने स्थान ब्यवस्थापन	भाडा सुकाउने चांग	पशुपालन	गोठिमल ब्यवस्थापन	सोलार	बायो ग्यास	बिजुली बति	
										सुख्खा		फोहोर पानी									
										खाडल	जथाभावी	करेसाबारी खाडल	जथाभावी								
५९	धाम टोल	70702CA0605C04	२३	२३			२३									०	९	०	२३		
६०	धनेसल्ला माथिल्लो	70702CA0605C05	२२	२२			२२									०	९	०	२२		
६१	धनेसल्ला तल्लो	70702CA0605C06	१७	१४			१४									०	१	०	१७		
६२	सोडना	70702CA0705C01	२१	१६			१६									०	५	०	२१		
६३	अडेखाद	70702CA0705C02	३३	३३			३३									०	५	०	३३		
			११७५	११३९	०	०	११३९	०	०	०	०	०	०	०	०	५४	५४	३१३	२५	११४७	०
वडा नं. ६		तथ्याङ्क संकलन बर्ष: २०६८																			
१	Dhaphel Dada		१६	१६	०		१६			८					१०		०	१			
२	Aek Number -1		१०	९	०		९			४					७		०	०			
३	Aek Number -2		१२	१२	०		१२			४					८		०	१			
४	Dui Number -1		११	१०	०		१०			७					८		०	०			
५	Dui Number -2		९	९	०		९			५					७		१	०			
६	Dui Number -3		१०	१०	०		१०			४					१०		३	१			
७	Tin Number -1		९	९	०		९			४					६		०	०			
८	4 No-1(Shaha Tol)		१०	९	०		९			४					८		०	२			
९	4 No-2(Shaha Tol)		९	९	०		९			३					७		०	१			

क्र.स.	टोलको नाम	टोलको कोड	जम्मा घरधुरी	शौचालयको प्रकार तथा प्रयोग (घरसंख्या)				महिनावारी को बेला शौचालयमा पहुँच (घरसंख्या)		सरसफाई तथा स्वच्छता (घरसंख्या)								नवीकरणीय उर्जा (घरसंख्या)			सुधारिएको चुलो
				सुधारिएको	सुरक्षित अस्थायी (खाल्डे)	गोबर ग्यास जडित	प्रयोग स्थिति			फोहोर ब्यवस्थापन				साबुन पानीले हात धुने स्थान ब्यवस्थापन	भाडा सुकाउने चांग	पशुपालन	गोठिमल ब्यवस्थापन	सोलार	बायो ग्यास	बिजुली बति	
										सुख्खा		फोहोर पानी									
										खाडल	जथाभावी	करेसावारी खाडल	जथाभावी								
१०	4 No-3(Shaha Tol)		१०	०	०		०			०				०		०					
११	Tin Number -2		६	०	०		०			०				०		०					
१२	Dhaphel Dada-1		५	५	०		५			३				३		०	१				
१३	Bhudhagauda-2(Naya Tol Dalit Basti)		१४	१६	०		१६			४				५		१	०				
१४	Tauka Tol		२३	२०	१		२०			१०				२३		१	१				
१५	Tolyan		२२	२२	०		२२			१२				१८		०	०				
१६	Kokada-1		१३	१३	०		१३			८				१०		४	१				
१७	Dhudhi Bishna Tol		१३	९	०		९			१				४		०	०				
१८	Dada Tol		१४	१४	०		१४			७				८		०	१				
१९	Bhudhagauda-1(Naya Tol)		१८	१६	०		१६			१०				८		०	०				
२०	Kokada-2		२४	२४	०		२४			१४				२०		०	०				
२१	Khalakatiya-3		१४	१३	०		१३			४				६		०	१४				
२२	Ghuseda		६	७	०		७			१				५		०	६				
२३	Khalakatiya-2		१७	१६	०		१६			५				६		१	१७				
२४	Khalakatiya-1		५	५	०		५			१				३		०	५				

क्र.स.	टोलको नाम	टोलको कोड	जम्मा घरधुरी	शौचालयको प्रकार तथा प्रयोग (घरसंख्या)				महिनावारी को बेला शौचालयमा पहुँच (घरसंख्या)		सरसफाई तथा स्वच्छता (घरसंख्या)								नवीकरणीय उर्जा (घरसंख्या)			
				सुधारिएको	सुरक्षित अस्थायी (खाल्डे)	गोबर ग्यास जडित	प्रयोग स्थिति			फोहोर व्यवस्थापन				साबुन पानीले हात धुने स्थान ब्यवस्थापन	भाडा सुकाउने चांग	पशुपालन	गोठिमल ब्यवस्थापन	सोलार	बायो ग्यास	बिजुली बति	
										सुख्खा		फोहोर पानी									
				सबैको पहुँच	आंशिक	खाडल	जथाभावी करेसावारी खाडल	जथाभावी													
२५	Girikhola		११	११	०		११			४					६		०	८			
२६	Gwalesen-2		४	४	०		४			०					३		०	४			
२७	Gwalesen-1		११	११	०		११			५					५		०	१०			
२८	Sera-3		२३	२३	०		२३			८					२०		१	२३			
२९	Sera-2		२	२	०		२			१					२		०	०			
३०	Sera-1		५	५	०		५			१					३		०	०			
३१	Sera-4		१९	२०	०		२०			१०					१८		०	२०			
३२	Pairathe Tol		६	५	०		५			१					३		०	६			
३३	Gauntol		१३	१३	०		१३			४					१२		४	१२			
३४	Naulaghar Tol		८	९	०		९			१					४		१	९			
३५	Bajthala Tol		९	९	०		९			४					५		०	९			
३६	Bhadchhaka Tol		१०	११	०		११			३					५		०	१०			
३७	Gairgida Tol		३	२	१		२			२					२		०	३			
३८	Lol Tol		२१	१८	०		१८			५					१२		१	२१			
३९	Gagade Tol		४	४	०		४			२					२		०	१			
४०	Tikhedhunga Tol		५	४	०		४			२					४		०	१			

क्र.स.	टोलको नाम	टोलको कोड	जम्मा घरधुरी	शौचालयको प्रकार तथा प्रयोग (घरसंख्या)				महिनावारी को बेला शौचालयमा पहुँच (घरसंख्या)		सरसफाई तथा स्वच्छता (घरसंख्या)								नवीकरणीय उर्जा (घरसंख्या)			सुधारिएको चुलो
				सुधारिएको	सुरक्षित अस्थायी (खाल्डे)	गोबर ग्यास जडित	प्रयोग स्थिति			फोहोर व्यवस्थापन				साबुन पानीले हात धुने स्थान व्यवस्थापन	भाडा सुकाउने चांग	पशुपालन	गोठिमल ब्यवस्थापन	सोलार	बायो ग्यास	बिजुली बति	
										सुख्खा		फोहोर पानी									
				सबैको पहुँच	आंशिक	खाडल	जथाभावी करेसाबारी खाडल	जथाभावी	सुख्खा	फोहोर पानी											
४१	Chur Tol		१९	१७	०		१७			७					१२		२	३			
४२	Naitola Tallo-1		१४	१४	०		१४			६					१२		२	३			
४३	Thamtol		७	७	०		७			२					६		२	१			
४४	Ghuseda-1		१	१	०		१			०					०		१	०			
४५	Dadatol-3		१२	५	०		५			५					१०		०	२			
४६	Dadatol-1		९	९	०		९			४					६		०	१			
४७	Dadatol-2		५	५	०		५			१					३		०	०			
४८	Naitola Mathillo-1		२१	२१	०		२१			७					१६		०	१			
४९	Patkani Tol-1		५१	४४	०		४४			१६					३१		२	४			
५०	Gaakhet-1		३५	३०	०		३०			१०					२६		१	३			
५१	Gaakhet-2		३७	३०	०		३०			८					२२		०	२			
५२	Biskunna Tol		५	४	०		४			१					३		०	०			
५३	Lotkhelna Tol -Kha		७	४	१		४			१					३		०	०			
५४	Kulipunna Tol (Naya)		९	४	२		४			२					३		०	०			
५५	Bika Tol		२१	०	०		०			०					०		०	०			
५६	Madilla-2		४	३	०		३			५					१३		०	२०			

क्र.स.	टोलको नाम	टोलको कोड	जम्मा घरधुरी	शौचालयको प्रकार तथा प्रयोग (घरसंख्या)				महिनावारी को बेला शौचालयमा पहुँच (घरसंख्या)		सरसफाई तथा स्वच्छता (घरसंख्या)								नवीकरणीय उर्जा (घरसंख्या)			सुधारिएको चुलो
				सुधारिएको	सुरक्षित अस्थायी (खाल्डे)	गोबर ग्यास जडित	प्रयोग स्थिति			फोहोर व्यवस्थापन				साबुन पानीले हात धुने स्थान व्यवस्थापन	भाडा सुकाउने चांग	पशुपालन	गोठेमल ब्यवस्थापन	सोलार	बायो ग्यास	बिजुली बति	
										सुख्खा		फोहोर पानी									
										खाडल	जथाभावी	करेसाबारी खाडल	जथाभावी								
५७	Adam Tol-4		९	७	०		७			५					७		०	७			
५८	Adam Tol-5		२४	२४	०		२४			६					१६		०	२१			
५९	Adam Tol-3		२	१	०		१			०					१		०	१			
६०	Madilla-1		४	४	०		४			८					१०		१	१५			
६१	Pariyar Tol		४	४	०		४			२					४		०	४			
६२	Adam Tol-2		७	७	०		७			४					७		०	७			
६३	Adam Tol-1		९	९	०		९			९					५		४	९			
६४	Magha Tol-1		३	३	०		३			१					३		१	१			
६५	Deutala Tol		४	३	०		३			२					४		०	०			
६६	Bhudha Tol-2		५	४	०		४			४					४		०	०			
६७	Siudegada Tol		५	५	०		५			४					५		०	१			
६८	Shaha Tol-2		३	४	०		४			२					२		०	०			
६९	Magha Tol-2		८	७	०		७			२					८		१	१			
७०	Dalit Tol		१५	१४	०		१४			५					९		१	०			
७१	Shaha Tol-1		६	५	०		५			२					५		०	०			
७२	Dhudisain Tallo		१६	१५	०		१५			५					८		०	१६			

क्र.स.	टोलको नाम	टोलको कोड	जम्मा घरधुरी	शौचालयको प्रकार तथा प्रयोग (घरसंख्या)				महिनावारी को बेला शौचालयमा पहुँच (घरसंख्या)		सरसफाई तथा स्वच्छता (घरसंख्या)								नवीकरणीय उर्जा (घरसंख्या)			सुधारिएको चुलो
				सुधारिएको	सुरक्षित अस्थायी (खाल्डे)	गोबर ग्यास जडित	प्रयोग स्थिति			फोहोर व्यवस्थापन		साबुन पानीले हात धुने स्थान ब्यवस्थापन	भाडा सुकाउने चांग	पशुपालन	गोठेमल ब्यवस्थापन	सोलार	बायो ग्यास	बिजुली बति			
										सुख्खा	फोहोर पानी										
				सबैको पहुँच	आंशिक	खाडल	जथाभावी करेसावारी खाडल	जथाभावी													
१२	किम्तोला टोल	69006801C12	६	१	०		१											०			०
१३	नाउला टोल	69006801C13	३	१	०		१											१			०
१४	काँढे गैरा टोल	69006801C14	१०	०	०		०											०			०
१५	धाराघर टोल	69006801C15	१	२	०		२											४			६
१६	सल्यान टोल	69006801C16	९	०	०		०											०			०
१७	पँधेरा टोल	69006801C17	२	०	०		०											०			०
१८	भवानी माण्डु	69006802C01	१६	०	०		०											०			०
१९	जुम्ली ओखल	69006802C02	१०	०	०		०											१			०
२०	बाटोमाथी टोल	69006802C03	३५	०	०		०											०			०
२१	बाटोतली टोल	69006802C04	१७	१	०		१											०			०
२२	बाँभारुख	69006802C05	६	१	०		१											१			०
२३	डाँडा गडा	69006803C01	८	०	०		०											२			०
२४	माथिल्लो लुहारवाडा	69006803C02	१८	२	०		२											०			०
२५	तल्लो लुहारवाडा	69006803C03	२६	१	०		१											०			०
२६	भण्डारी वाडा	69006803C04	६	०	०		०											१			०
२७	गडसैन	69006803C05	१	१	०		१											०			१

क्र.स.	टोलको नाम	टोलको कोड	जम्मा घरधुरी	शौचालयको प्रकार तथा प्रयोग (घरसंख्या)				महिनावारी को बेला शौचालयमा पहुँच (घरसंख्या)		सरसफाई तथा स्वच्छता (घरसंख्या)								नवीकरणीय उर्जा (घरसंख्या)			
				सुधारिएको	सुरक्षित अस्थायी (खाल्डे)	गोबर ग्यास जडित	प्रयोग स्थिति			फोहोर व्यवस्थापन				साबुन पानीले हात धुने स्थान ब्यवस्थापन	भाडा सुकाउने चांग	पशुपालन	गोठिमल ब्यवस्थापन	सोलार	बायो ग्यास	बिजुली बति	सुधारिएको चुलो
										सुख्खा		फोहोर पानी									
										खाडल	जथाभावी	करेसावारी खाडल	जथाभावी								
२८	माभ्रघर	69006803C06	११	१	०		१										२			१	
२९	परियार टोल	69006803C07	१०	०	०		०										०			०	
३०	नाउला घर	69006803C08	७	७	०		७										१			०	
३१	चम्लेनी	69006803C09	२	८	०		८										४			३	
३२	भेडीखोड	69006803C10	२	५	०		५										४			०	
३३	तोली	69006803C11	६	०	०		०										०			०	
३४	चउरानी	69006803C12	३	०	०		०										०			०	
३५	पारीढुग्रे	69006804C01	८	०	०		०										०			०	
३६	ढुग्रे	69006804C02	३	०	०		०										०			०	
३७	ओखल तोला	69006804C03	३	०	०		०										०			०	
३८	धामभाव	69006804C04	१५	४	०		४										०			०	
३९	डुफ्कागडा	69006804C05	१४	१	०		१										३			०	
४०	मेलाघर	69006804C06	९	२	०		२										०			०	
४१	लाटीपोले	69006804C07	२	०	०		०										०			०	
४२	मेलारुख	69006804C08	७	०	०		०										०			०	
४३	काँढा	69006804C09	११	४	०		४										२			०	

क्र.स.	टोलको नाम	टोलको कोड	जम्मा घरधुरी	शौचालयको प्रकार तथा प्रयोग (घरसंख्या)				महिनावारी को बेला शौचालयमा पहुँच (घरसंख्या)		सरसफाई तथा स्वच्छता (घरसंख्या)								नवीकरणीय उर्जा (घरसंख्या)			सुधारिएको चुलो
				सुधारिएको	सुरक्षित अस्थायी (खाल्डे)	गोबर ग्यास जडित	प्रयोग स्थिति			फोहोर ब्यवस्थापन		साबुन पानीले हात धुने स्थान ब्यवस्थापन	भाडा सुकाउने चांग	पशुपालन	गोठेमल ब्यवस्थापन	सोलार	बायो ग्यास	बिजुली बति			
										सुख्खा	फोहोर पानी										
				सबैको पहुँच	आंशिक	खाडल	जथाभावी करेसाबारी खाडल	जथाभावी	सुख्खा	फोहोर पानी											
६०	तल्लो टोल	69006808C03	२८	२	०		२											२			०
६१	भराता	69006808C04	५	०	०		०											०			०
६२	तल्लो मेलकाटिया टोल	69006809C01	१८	०	०		०											१			०
६३	माल्लो मेलकाटिया टोल	69006809C02	१८	०	०		०											१			०
६४	घोडेदुङ्गा टोल	69006809C03	११	०	०		०											०			०
६५	लडाहाल्ला टोल	69006809C04	२	०	०		०											०			०
६६	स्याउले टोल	69006809C05	५	०	०		०											१			०
जम्मा (वडा नं. ७)			६६९	६०	०	०	६०	०	०	०	०	०	०	०	०	०	०	४७	०	०	१४
गाउँपालिकाको जम्मा			५११६	४०६२	१५	१४	४०६०	०	०	३६५	०	०	०	०	६२५	९८८	११६	१३६२	२५	२२९०	२१

अनुसुची - ४

सामुदायिक संस्थाहरुको बिद्यमान अवस्था

क्र.स.	संस्थाको नाम	संस्थाको किसिम	सकृयता	सदस्य		जम्मा पुँजी
				महिला	पुरुष	
वडा नं. १	तथ्याङ्क संकलन बर्ष: २०७५					
१	कोटवाडा सामुदायिक संस्था	महिला	निष्क्रिय	१७	०	३८८,५७०.००
२	वडरुख नागरिक सचेतना केन्द्र	महिला	सक्रिय	२६	०	१००,०००.००
३	हरियालि महिला समुह	महिला	सक्रिय	१७	०	१८,०००.००
४	टाकुराखेत आमा समुह	महिला	सक्रिय	३५	०	३३,९००.००
५	नाँलाघर महिला समुह	महिला	सक्रिय	२९	०	१,३६०.००
६	लालिगुराउस आमा समुह	महिला	सक्रिय	२२	०	२,०००.००
७	नवदेव आमा समुह	महिला	सक्रिय	२१	०	१५,०००.००
वडा नं. २	तथ्याङ्क संकलन बर्ष: २०७५					
१	हरियाली लघुउद्यम समुह	मिश्रीत	सक्रिय	२१	१४	८१,८००.००
२	लालिगुराउस सामुदायिक संस्था	महिला	सक्रिय	२५	०	७०,०००.००
३	ठाडागडा आमा समुह	महिला	सक्रिय	२०	०	५,०००.००
४	लालिगुराउस सामुदायिक संस्था विरसैन	महिला	सक्रिय	२०	०	९६,०००.००
५	काफलगैरा आमा समुह	महिला	सक्रिय	२०	०	१००,०००.००
६	लछिम सामुदायिक संस्था	महिला	सक्रिय	३०	०	३६०,०००.००
७	पिंगलादेवि सामुदायिक संस्था	पुरुष	सक्रिय	०	४०	६५०,०००.००
८	शिवमन्धिर सामुदायिक संस्था	पुरुष	सक्रिय	०	१८	३३,०००.००
९	सिर्जनशिल सामुदायिक संस्था	महिला	सक्रिय	४०	०	९५,०००.००
१०	धमकोटि सामुदायिक संस्था	मिश्रीत	सक्रिय	७	२३	४००,०००.००
११	महिला साछार समुह	महिला	सक्रिय	९	०	३५,०००.००
वडा नं. ३	तथ्याङ्क संकलन बर्ष: २०७०					
१	काँलाँका सामुदायिक संस्था	महिला	निष्क्रिय	३९	०	३५,०००.००

क्र.स.	संस्थाको नाम	संस्थाको किसिम	सकृयता	सदस्य		जम्मा पुँजी
				महिला	पुरुष	
२	सरस्वती सामुदायिक संस्था	महिला	सक्रिय	४१	०	३४,५००.००
३	देउगुडी सामुदायिक संस्था	महिला	सक्रिय	४३	०	४८०,०००.००
४	धारगाउँ सामुदायिक संस्था	मिश्रीत	सक्रिय	१९	२०	६८०,०००.००
५	लालीगुरास सामुदायिक संस्था	महिला	सक्रिय	३९	०	५०,०००.००
६	छुडना सामुदायिक संस्था	मिश्रीत	सक्रिय	३०	२८	९०९,०००.००
७	जुगाता सामुदायिक संस्था	महिला	सक्रिय	४१	०	२५०,०००.००
८	गडाहाल्न सामुदायिक संस्था	महिला	निष्क्रिय	३५	०	११,०००.००
९	गान्जी सामुदायिक संस्था	महिला	सक्रिय	३२	०	४०,०००.००
१०	झाता सामुदायिक संस्था	महिला	सक्रिय	३५	०	४५८,०००.००
११	शान्त सामुदायिक संस्था	महिला	सक्रिय	३२	०	४८२,०००.००
१२	गणसपुर सामुदायिक संस्था	महिला	सक्रिय	३१	०	२७,०००.००
१३	धानबुया सामुदायिक संस्था	महिला	सक्रिय	२७	०	३०,०००.००
१४	सल डाडा सामुदायिक संस्था	महिला	सक्रिय	३१	०	३०,०००.००
१५	आप शैपाल सामुदायिक संस्था	मिश्रीत	सक्रिय	१९	१०	२१,०००.००
१६	सलगाडा सामुदायिक संस्था	महिला	सक्रिय	४१	०	१९,०००.००
बडा नं. ४	तथ्याङ्क संकलन बर्ष: २०७२					
१	हिमसिखर सामुदायिक संस्था	मिश्रीत	सक्रिय	१८	९	१३,०००.००
२	खानडाडा सामुदायिक संस्था	मिश्रीत	निस्कृय	१९	९	२,०००.००
३	प्रगतिशील सामुदायिक संस्था	मिश्रीत	निस्कृय	८	९	८,०००.००
४	कालिका सामुदायिक संस्था	मिश्रीत	निस्कृय	७	१५	९,२००.००
५	जाल्यादेवी सामुदायिक संस्था (क)	मिश्रीत	सक्रिय	१६	४	१५,०००.००
६	जाल्यादेवी सामुदायिक संस्था (ख)	मिश्रीत	निस्कृय	१०	१०	६०,०००.००
७	बयापाखी सामुदायिक संस्था	मिश्रीत	निस्कृय	१०	१०	५,०००.००
८	जनकल्यान सामुदायिक संस्था	मिश्रीत	निस्कृय	१०	१०	१०२,०००.००
९	लालीगुरास सामुदायिक संस्था	मिश्रीत	सक्रिय	१०	६	८२,०००.००

क्र.स.	संस्थाको नाम	संस्थाको किसिम	सकृयता	सदस्य		जम्मा पुँजी
				महिला	पुरुष	
१०	बडीमालिका सामुदायिक संस्था	मिश्रीत	सक्रिय	१३	१३	३५,०००.००
११	बण्डाली महिला सामुदायिक संस्था	महिला	सक्रिय	२१	०	१५,०००.००
१२	कोलडाडा सामुदायिक संस्था	महिला	सक्रिय	२१	०	१३,०००.००
१३	माथी बण्डाली सामुदायिक संस्था	पुरुष	सक्रिय	०	२२	८,०००.००
१४	कालिका महिला सामुदायिक संस्था	महिला	निस्कृय	२२	०	७,५००.००
१५	बडदेवी सामुदायिक संस्था	पुरुष	निस्कृय	०	२४	२७,०००.००
१६	ब्रमस्थान सामुदायिक संस्था	महिला	सक्रिय	२४	०	१४,०००.००
१७	हिमाल सामुदायिक संस्था	मिश्रीत	सक्रिय	११	१६	९,०००.००
१८	भवानी सामुदायिक संस्था	पुरुष	सक्रिय	०	२५	२१,०००.००
१९	लालीगुराश सामुदायिक संस्था	महिला	सक्रिय	२५	०	१६,०००.००
२०	जनजागरण सामुदायिक संस्था	मिश्रीत	सक्रिय	१८	१३	१७,०००.००
वडा नं. ५	तथ्याङ्क संकलन वर्ष: २०७५					
१	अपर-कणाली महिला समुह	महिला	सक्रिय	२५	०	२५,०००.००
२	आमा समुह	महिला		१३	०	१५,०००.००
३	महिला शशक्तिकरण	महिला	सक्रिय	११	०	३०,०००.००
४	महिला बिकाश	महिला	सक्रिय	१५	०	५०,०००.००
वडा नं. ६	तथ्याङ्क संकलन वर्ष: २०६८					
१	Janaprami Mahila CO	महिला	सक्रिय	१४	०	९,२००.००
२	Pahad Purus CO	पुरुष	सक्रिय	०	१४	४,०१०.००
३	Gaurabshali CO	महिला	सक्रिय	५९	०	१९,९९४.००
४	Kailash Purus CO	पुरुष	निष्क्रिय	०	५९	१,८००.००
५	Shaktisali Mahila CO	महिला	सक्रिय	३३	०	१४,४५२.००
६	Kalakatiya Yuba Purus CO	पुरुष	सक्रिय	०	२९	७,१७३.००
७	Ghamchaya Purus Saving CO	पुरुष	निष्क्रिय	०	२५	३,६८०.००
८	Shrigana Mahila CO	महिला	सक्रिय	२७	०	५,७७५.००

क्र.स.	संस्थाको नाम	संस्थाको किसिम	सकृयता	सदस्य		जम्मा पुँजी
				महिला	पुरुष	
९	Sitalchaya Purus CO	पुरुष	निष्क्रिय	०	२१	१,४५०.००
१०	Janajothi Mahila CO	महिला	सक्रिय	३९	०	९,६००.००
११	Bishal Purus CO	पुरुष	सक्रिय	०	३८	२१,५४८.००
१२	Bihani Mahila Saving CO	महिला	सक्रिय	४१	०	१६,०३७.००
१३	Janachetana Purus CO	पुरुष	सक्रिय	०	३६	२२,२५१.००
१४	Hariyali Mahila CO	महिला	सक्रिय	४४	०	१२,९८७.००
१५	Saraswoti Mahila CO	महिला	सक्रिय	४५	०	११,५४९.००
१६	Laligoraus Purus CO	पुरुष	सक्रिय	०	३८	१८,२२८.००
१७	Suryaphul Mahila CO	महिला	सक्रिय	०	३६	१२,००७.००
१८	Chandramukhi Mahila CO	महिला	निष्क्रिय	२८	०	८,८४१.००
१९	Paribartan Purus CO	पुरुष	सक्रिय	०	२७	१३,४०७.००
२०	Champa Chameli Mahila CO	महिला	सक्रिय	२९	०	७,७३४.००
२१	Himsikhar Purus CO	पुरुष	निष्क्रिय	०	३०	७,८००.००
२२	Sagarmatha Purus CO	पुरुष	निष्क्रिय	०	२८	६,१६६.००
२३	Pragathisil Mahila CO	महिला	सक्रिय	४३	०	१०,९३२.००
२४	Shanti Purus CO	पुरुष	सक्रिय	०	३६	८,३२६.००
२५	Chamkila Mahila CO	महिला	सक्रिय	३५	०	१३,४४८.००
२६	Gharna Mahila CO	महिला	सक्रिय	२४	०	८,१६६.००
२७	Samaj Sebi Purus CO	पुरुष	निष्क्रिय	०	२५	३,४७०.००
२८	Saman Purus CO	पुरुष	निष्क्रिय	०	३४	१,६८०.००
२९	Kopila Mahila Saving CO	महिला	सक्रिय	२५	०	९,२००.००
३०	Gulapha Purus CO	पुरुष	सक्रिय	०	५४	३४,०००.००
३१	Aekjut Mahila CO	महिला	सक्रिय	५९	०	१६,३८०.००
३२	Janajagaran Purus CO	पुरुष	सक्रिय	०	२४	९,३८१.००
३३	Abish Purus CO	पुरुष	निष्क्रिय	०	२५	३,८९५.००

क्र.स.	संस्थाको नाम	संस्थाको किसिम	सकृयता	सदस्य		जम्मा पुँजी
				महिला	पुरुष	
३४	Chamkila Mahila CO	महिला	निष्क्रिय	४१	०	५,५००.००
३५	Nadhamata CO	महिला	सक्रिय	२९	०	९,५२५.००
३६	Sunaula Mahila CO	महिला	सक्रिय	२४	०	४,६२५.००
३७	Kalyan Purus CO	पुरुष	निष्क्रिय	०	२७	६,३४३.००
३८	Sundar Purus CO	पुरुष	निष्क्रिय	०	२५	६,४००.००
३९	Sachetana Mahila CO	महिला	सक्रिय	४४	०	१४,२५६.००
वडा नं. ७	तथ्याङ्क संकलन बर्ष: २०६९					
१	कोपीला सामुदायीक संस्था	मिश्रीत	निष्कृय	८	७	२,०००.००
२	साहरा सामुदायीक संस्था	मिश्रीत	निष्कृय	२०	१०	५,२५०.००
३	शान्ति सामुदायीक संस्था	मिश्रीत	निष्कृय	२०	६	४,०००.००
४	अठोट सामुदायीक संस्था	मिश्रीत	निष्कृय	१६	११	४,७२५.००
५	कमल सामुदायीक संस्था	मिश्रीत	निष्कृय	१८	१०	४,७२५.००
६	एकता सामुदायीक संस्था	मिश्रीत	निष्कृय	१६	९	४,३१०.००
७	पैयारुख सामुदायीक संस्था	मिश्रीत	सक्रिय	२७	७	५,७२०.००
८	स्याउले सामुदायीक संस्था	मिश्रीत	निष्कृय	१७	९	४,६८०.००
९	देउरादेवी सामुदायीक संस्था	मिश्रीत	निष्कृय	६	५	१,२५०.००
१०	फूलबारी सामुदायीक संस्था	मिश्रीत	निष्कृय	२०	१०	५,२००.००
गाउँपालिकाको जम्मा				२,०७२	१,०६३	७,०८२,९०६

अनुसूची - ५

बिद्यमान सहकारीको संचालन अवस्था

क्र.स.	सहकारी संस्थाको नाम	सहकारी संस्थाको प्रकार	शेयर सदस्य								शेयर पुँजी रु	जम्मा संचित बचत	ऋण लगानी रु			संचालक समितिको संख्या				
			दलित		जनजाती		अन्य		जम्मा				लघु उधम	जिविकोपार्जन तथा आयआर्जन	घरायसी कामको लागि	महिला	दलित	जनजाती	जम्मा	
			महिला	पुरुष	महिला	पुरुष	महिला	पुरुष	महिला	पुरुष										
वडा नं. ३	तथ्याङ्क संकलन वर्ष : २०७०																			
१	साम्बन्धी बचत तथा ऋण सहकारी संस्था लि.	बचत तथा ऋण सहकारी	१६	६	०	१	५	१७	२१	२४		४५,०००।००	१२,०००।००							
वडा नं. ५	तथ्याङ्क संकलन वर्ष : २०७५																			
१	छीदिज बहुउद्देश्य सहकारी	बहुउद्देशीय	१५०	२५	०	०	३०३	६८	४५३	९३	३१५०५०००	४४७६६४२	१६,५०४,५२०	१५,५५९,०००	९४५,५२०					
वडा नं. ६	तथ्याङ्क संकलन वर्ष : २०६८																			
१	गतीशिल कूर्पी सहकारी संस्था लि.	कूर्पी																		
गाउँपालिकाको जम्मा			१६६	३१	०	१	३०८	८५			३१,५०५,०००	४,५२१,६४२	१६,५१६,५२०	१५,५५९,०००	९४५,५२०	०	०	०	०	०

क्र.स.	संस्था तथा बिद्यालयको नाम	तह	बिद्यार्थी संख्या			शिक्षक कर्मचारी संख्या	खानेपानी सुबिधा	फोहोर व्यवस्थापन (छ/छैन)	संयुक्त एउटै शौचालय	छुट्टा छुट्टै शौचालय	शौचालय पर्याप्त	शौचालयमा हात धुने सुबिधा (छ/छैन)	शौचालयको स्तर
			छात्र	छात्र	बच्चा								
१	नन्दाकिनि प्रा.वि.	प्रा.बि.	६५	६२	१२७	५	छ	छैन		छैन	छैन	छैन	
२	निलकमल प्रा.वि.	प्रा.बि.	१११	७३	१८४	६	छैन	छैन		छैन	छैन	छैन	
३	गरुड प्रा.वि.	प्रा.बि.	७४	६६	१४०	६	छैन	छैन		छैन	छ	छैन	
४	बालकल्यान प्रा.बि.	प्रा.बि.			०	४				छैन	छ	छैन	
५	सरिता मा.बि.	मा.बि.	५५१	२२१	७७२	१२				छैन	छैन	छैन	
६	ब्रमस्थान प्रा.बि.	प्रा.बि.			०	४	छ	छैन		छैन	छैन	छैन	
७	सान्ताडा प्रहरी चौकी						छैन	छ					
८	स्वास्थ्य चौकी						छ	छ					
९	अतिरिक्त हुलाक कार्यालय						छ	छैन					
१०	पशु सेवा केन्द्र						छैन	छैन					
११	कृषि सेवा केन्द्र						छैन	छैन					
१२	सामुदायिक वन कार्यालय						छैन	छैन					
वडा नं. ४		तथ्याङ्क संकलन बर्ष: २०७२											
१	कृष्ण	नि.मा.बि.	१८८	१०४	२९२	९	छ	छैन		छ		छैन	२
२	जनजाग्रती	प्रा.बि.	६३	६३	१२६	३	छ	छैन				छैन	४
३	नन्दा काली	नि.मा.बि.	१८८	१८२	३७०	८	छ	छैन		छैन	छ	छैन	४

क्र.स.	संस्था तथा बिद्यालयको नाम	तह	बिद्यार्थी संख्या			शिक्षक कर्मचारी संख्या	खानेपानी सुबिधा	फोहोर व्यवस्थापन (छ/छैन)	संयुक्त एउटै शौचालय	छुट्टा छुट्टै शौचालय	शौचालय पर्याप्त	शौचालयमा हात धुने सुबिधा (छ/छैन)	शौचालयको स्तर
			छात्र	छात्र	कुम्हार								
४	नवदुर्गा	मा.बि.	१२२	१२९	२५१	१०	छ	छैन	छ	छ	छ	२	
५	पशुपति	प्रा.बि.	९९	९७	१९६	५	छैन	छैन			छैन	१	
६	लक्ष्मी	प्रा.बि.	७०	६७	१३७	२	छैन	छैन			छैन	३	
७	शिशु कलयण	प्रा.बि.	८३	७२	१५५	५०	छैन	छैन	छैन		छैन	४	
८	सरस्वती उमावी	उ.मा.बि.	२३९	१४४	३८३	१६	छ	छैन	छ	छ	छैन	४	
वडा नं. ५		तथ्याङ्क संकलन बर्ष: २०७५											
१	यशोदा मा.बि नेटाकोट	मा.बि.	२४९	२३१	४८०	१५	छ	छ	छ	छ	छ	२	
२	केलाशेखर आधारभुत बिद्यालय	प्रा.बि.	८०	५५	१३५	५	छ	छ	छ	छ	छैन	२	
३	ओखलढुङ्गा बा.बि.के	प्रा.बि.	३०	२५	५५	२	छैन	छैन	छैन	छैन	छैन	४	
४	नन्दादेवि प्रा बि	प्रा.बि.	६७	५४	१२१	५	छ	छ	छ	छ	छ	२	
५	जाल्पादेवि आधारभुत	प्रा.बि.	३५	२०	५५	३	छैन	छैन	छैन	छैन	छैन	४	
६	रुपादेवि नि.मा.बि	नि.मा.बि.	८०	६०	१४०	९	छ	छ	छैन	छ	छैन	२	
७	सडेगडा आधारभुत बिद्यालय	प्रा.बि.	१९	२५	४४	३	छ	छैन	छैन	छैन	छैन	४	
८	नवदुर्गा आधारभुत	प्रा.बि.	३८	२०	५८	३	छ	छैन	छैन	छ	छैन	४	
९	बडिमालिका आधारभुत बि	प्रा.बि.	३८	१८	५६	४	छैन	छैन	छैन	छैन	छैन	३	
१०	निलकण्ठ नि.मा.बि	नि.मा.बि.	२४०	२६०	५००	९	छ	छ	छ	छ	छैन	२	

क्र.स.	संस्था तथा बिद्यालयको नाम	तह	बिद्यार्थी संख्या			शिक्षक कर्मचारी संख्या	खानेपानी सुबिधा	फोहोर व्यवस्थापन (छ/छैन)	संयुक्त एउटै शौचालय	छुट्टा छुट्टै शौचालय	शौचालय पर्याप्त	शौचालयमा हात धुने सुबिधा (छ/छैन)	शौचालयको स्तर
			छात्र	छात्र	बच्चा								
११	नवज्योति आधारभुत	प्रा.बि.	९१	५४	१४५	४	छ	छैन		छैन	छैन	छैन	४
१२	कालिका देबि आधारभुत	प्रा.बि.	९०	१५०	२४०	२	छ	छैन		छैन	छैन	छैन	२
वडा नं. ६		तथ्याङ्क संकलन बर्ष: २०६८											
१	Shree Shyam Sundhar Primary School	प्रा.बि.	68	40	108		छ	YES		छ	Yes	Yes	
२	Shree Kalika Lower Secondary School	नि.मा.बि.	९६	१३८	२३४		छ	YES		छ	Yes	Yes	
३	Shree Saraswothi Primary School	प्रा.बि.	४६	३४	८०		छ	YES		छ	Yes	No	
४	Shree Purnechandra Higher Secondary School	मा.बि.	२०२	२६५	४६७		छ	YES		छ	Yes	No	
५	Shree Nandamata Baal Bikash	प्रा.बि.	१४	१८	३२		छैन	YES		छैन	No	No	
६	Shree Mirakal Education Acedemy School	प्रा.बि.	४२	१३	५५		छैन	YES		छैन	No	No	
७	Baalkalyan Primary School	प्रा.बि.	९५	७०	१६५		छ	YES			Yes	No	
८	Shree Pudhu Lower Secondary School	नि.मा.बि.	१५०	१५८	३०८		छ	YES		छ	Yes	No	
९	Shree Karneswori Lower Secondary School	नि.मा.बि.	११४	१६१	२७५		छ	YES		छ	Yes	Yes	
१०	Janakalyan Lower Secondary School	नि.मा.बि.	८७	१५०	२३७		छ	YES		छ	Yes	Yes	

क्र.स.	संस्था तथा बिद्यालयको नाम	तह	बिद्यार्थी संख्या			शिक्षक कर्मचारी संख्या	खानेपानी सुबिधा	फोहोर व्यवस्थापन (छ/छैन)	संयुक्त एउटै शौचालय	छुट्टा छुट्टै शौचालय	शौचालय पर्याप्त	शौचालयमा हात धुने सुबिधा (छ/छैन)	शौचालयको स्तर
			छात्र	छात्र	जम्मा								
वडा नं. ७		तथ्याङ्क संकलन बर्ष: २०६९											
१	श्री गुप्तादेवी प्राथमिक विद्यालय, बाहुपाटो	प्रा.बि.	२०६	१३४	३४०		छैन	छैन		छ	छैन	छैन	
२	श्री विन्देश्वरी माध्यमिक विद्यालय, तोली	मा.बि.	२२२	३०४	५२६		छैन	छैन		छ	छैन	छैन	
३	श्री नन्दमाता प्राथमिक विद्यालय, चापागाऊँ	प्रा.बि.	५२	४६	९८		छैन			छ			
४	श्री देउरादेवी प्राथमिक विद्यालय, मेलकाटिया	प्रा.बि.	६२	४१	१०३		छैन	छैन		छ	छ	छैन	
५	श्री किम्तोला निम्न माध्यमिक विद्यालय, किम्तोला	नि.मा.बि.	९०	७१	१६१		छैन	छैन		छैन	छ	छैन	
६	सिमखेत प्राथमिक विद्यालय, सिमखेत	प्रा.बि.	२१	१२	३३		छैन	छैन		छैन	छ	छैन	
गाउँपालिकाको जम्मा			५०४३	४४३८	९८२१	२६७							

अनुसूची-७

गाउँपालिकामा बिद्यमान जलस्रोतहरुको वडागत बिबरण

सि. नं.	स्रोतको नाम	स्रोतको कोड	स्रोतको किसिम	स्रोतको विवाद	स्रोत भएको		नापिएको क्षमता	नापेको मिति	स्रोतको अपनत्व	स्रोत प्रयोगको वर्तमान अवस्था		स्रोतको सम्भावित प्रयोग	पानीको गुणस्तर	स्रोत सुधारको आवश्यकता	स्रोतको भौगोलिक अवस्थिति (GPS)			
					स्थान	कठिनाई नं.				योजनाको नाम	योजनाको किसिम				X	Y	Z	
वडा नं. १		तथ्याङ्क संकलन वर्ष: २०७५																
१	ढुङ्गेधारा	70702CA0101S01	मूल	छैन	मलातिकोट	१	0.062	२/१४/२०७५	ब्यतिगत				स्विकार्य श्रोत	श्रोत सुधार	५३४९४५	३२२५६७९	१२६०	
२	ढुङ्गेधारा तल्लो	70702CA0101S02	मूल	छैन	मलातिकोट	१	0.029	२/१४/२०७५	ब्यतिगत		सुरक्षित श्रोत		स्विकार्य श्रोत	श्रोत सुधार	५३४९६२	३२२५६८५	१२४९	
३	लाम्पाटा	70702CA0101S03	मूल	छैन	मलातिकोट	१	0.004	२/१४/२०७५	ब्यतिगत		स्विकार्य श्रोत		स्विकार्य श्रोत	श्रोत सुधार	५३५२८४	३२२५४३२	१३१४	
४	किमरुख	70702CA0101S04	मूल	छैन	मलातिकोट	१	0.076	२/१४/२०७५	ब्यतिगत		नरामो श्रोत		स्विकार्य श्रोत	श्रोत सुधार	५३५१३७	३२२५५६४	१२५७	
५	सिमखेत क	70702CA0101S05	मूल	छैन	मलातिकोट	१	0.167	२/१४/२०७५	ब्यतिगत				स्विकार्य श्रोत	श्रोत सुधार	५३५०७१	३२२५५९६	१२३०	
६	सिमखेत ख	70702CA0101S06	मूल	छैन	मलातिकोट	१	0.049	२/१४/२०७५	ब्यतिगत				स्विकार्य श्रोत	बृक्षरोपन	५३५०४५	३२२५६२७	१२३१	
७	खोलाधारा टुप्पागर	70702CA0101S07	मूल	छैन	मलातिकोट	१	0.012	२/१४/२०७५	ब्यतिगत				नरामो श्रोत	बृक्षरोपन	५३४९९२	३२२५७२०	१२२३	
८	सिमखेत	70702CA0101S08	मूल	छैन	मलातिकोट	१	0.087	२/१४/२०७५	ब्यतिगत				सुरक्षित श्रोत	श्रोत सुधार	५३५११३	३२२५७०५	११८४	
९	बड्डेखोला	70702CA0101S09	खोला/नदी	छैन	मलातिकोट	१	0.126	२/१३/२०७५	सार्वजनिक				सुरक्षित श्रोत	बृक्षरोपन	५३५२५४	३२२५६१८	११२८	
१०	फापरखोला	70702CA0101S10	खोला/नदी	छैन	मलातिकोट	१	0.053	२/१३/२०७५	सार्वजनिक				नरामो श्रोत	श्रोत सुधार	५३५०८१	३२२५८८९	११२७	
११	कालामुडा	70702CA0101S11	मूल	छैन	मलातिकोट	१	0.07	२/१३/२०७५	ब्यतिगत				सुरक्षित श्रोत	श्रोत सुधार	५३५१६९	३२२५९६८	१०९१	
१२	काट्ने नाउला	70702CA0101S12	नौला/कुवा	छैन	मलातिकोट	१	0.003	२/१४/२०७५	सार्वजनिक				स्विकार्य श्रोत	बृक्षरोपन	५३४६७२	३२२६१५२	११३४	
१३	मेलपानि	70702CA0101S13	मूल	छैन	मलातिकोट	१	0.003	२/१४/२०७५	सार्वजनिक				स्विकार्य श्रोत	जंगल संरक्षण	५३४६३२	३२२६२३०	१०८०	
१४	पिपलखेत क	70702CA0101S14	मूल	छैन	मलातिकोट	१	0.017	२/१५/२०७५	ब्यतिगत				स्विकार्य श्रोत	रिजाच	५३४६८६	३२२६२९९	१०६१	
१५	पिपलखेत ख	70702CA0101S15	मूल	छैन	मलातिकोट	१	0.014	२/१५/२०७५	ब्यतिगत				स्विकार्य श्रोत	जंगल संरक्षण	५३४६८९	३२२६३६१	१०५०	
१६	पिपलखेत ग	70702CA0101S16	मूल	छैन	मलातिकोट	१	0.018	२/१५/२०७५	ब्यतिगत				स्विकार्य श्रोत	बृक्षरोपन	५३४६६४	३२२६३२१	१०४८	
१७	छडापानि क	70702CA0101S17	मूल	छैन	मलातिकोट	१	0.434	२/१५/२०७५	सार्वजनिक				स्विकार्य श्रोत	जंगल संरक्षण	५३४९९७	३२२६३१६	१०३२	
१८	छडामुल	70702CA0101S18	मूल	छैन	मलातिकोट	१	0.142	२/१६/२०७५	सार्वजनिक				स्विकार्य श्रोत	जंगल संरक्षण	५३४६०८	३२२६३२०	१०३१	
१९	वलसिम मल्लो	70702CA0101S19	मूल	छैन	मलातिकोट	१	0.379	२/१६/२०७५	ब्यतिगत				स्विकार्य श्रोत	जंगल संरक्षण	५३४४०५	३२२६२२५	१०२३	
२०	वलसिम तल्लो	70702CA0101S20	मूल	छैन	मलातिकोट	१	0.266	२/१६/२०७५	ब्यतिगत				स्विकार्य श्रोत	बृक्षरोपन	५३४४०१	३२२६१६०	१०१८	
२१	कालतडा पानि	70702CA0101S21	मूल	छैन	मलातिकोट	१	0.862	२/१६/२०७५	सार्वजनिक				स्विकार्य श्रोत	श्रोत सुधार	५३४२७४	३२२६४८३	९००	
२२	सालासेन पानि	70702CA0101S22	मूल	छैन	मलातिकोट	१	0.641	२/१६/२०७५	ब्यतिगत				स्विकार्य श्रोत	श्रोत सुधार	५३४०२५	३२२६५३२	९१२	
२३	धारापानि मुड्या	70702CA0101S23	मूल	छैन	मलातिकोट	१	0.217	२/१६/२०७५	सार्वजनिक				स्विकार्य श्रोत	बृक्षरोपन	५३४४३०	३२२६३३१	१०१८	

सि. नं.	स्रोतको नाम	स्रोतको कोड	स्रोतको किसिम	स्रोतको विवाद	स्रोत भएको		नापिएको क्षमता	नापेको मिति	स्रोतको अपनत्व	स्रोत प्रयोगको वर्तमान अवस्था		स्रोतको सम्भावित प्रयोग	पानीको गुणस्तर	स्रोत सुधारको आवश्यकता	स्रोतको भौगोलिक अवस्थिति (GPS)		
					ए	क				योजनाको नाम	योजनाको किसिम				X	Y	Z
२४	चित्रे ढाडपानि क	70702CA0101S24	मूल	छैन	मलातिकोट	१	0.168	२/१६/२०७५	सार्वजनिक				स्विकार्य श्रोत	रिजाच	५३५५२६	३२२६३४०	१०१३
२५	चित्रे ढाडपानि ख	70702CA0101S25	मूल	छैन	मलातिकोट	१	0.234	२/१६/२०७५	सार्वजनिक				स्विकार्य श्रोत	जंगल संरक्षण	५३५५५५	३२२६३३८	१०१०
२६	सैनेडिपानि मुल	70702CA0101S26	मूल	छैन	मलातिकोट	१	0.347	२/१६/२०७५	सार्वजनिक				स्विकार्य श्रोत	बृक्षरोपन	५३५६८८	३२२६३४३	९९७
२७	सैनेडि तल्लो	70702CA0101S27	मूल	छैन	मलातिकोट	१	0.236	२/१६/२०७५	सार्वजनिक				स्विकार्य श्रोत	श्रोत सुधार	५३५६०९	३२२४०२३	९५४
२८	बानाखोला पानि	70702CA0101S28	खोला/नदी	छैन	मलातिकोट	१	0.227	२/१४/२०७५	सार्वजनिक				स्विकार्य श्रोत	श्रोत सुधार	५३६१६८	३२२४९९०	१४३०
२९	बानाखोला मल्लो	70702CA0101S29	खोला/नदी	छैन	मलातिकोट	१	0.017	२/१४/२०७५	सार्वजनिक				स्विकार्य श्रोत	श्रोत सुधार	५३६०९१	३२२४८३०	१५६३
३०	गुलिरवा खोला	70702CA0101S30	खोला/नदी	छैन	मलातिकोट	१	202	२/१७/२०७५	सार्वजनिक				नराम्रो श्रोत	भू-संरक्षण तथा पहिरो नियन्त्रण	५३४१०७	३२२६६०८	१०२५
३१	कैलास खोला	70702CA0101S31	खोला/नदी	छैन	मलातिकोट	१	13000	२/१५/२०७५	सार्वजनिक				नराम्रो श्रोत	भू-संरक्षण तथा पहिरो नियन्त्रण	५३४७६५	३२२६२२३	९३९
३२	जुकेखोला पानि	70702CA0201S01	खोला/नदी	छैन	मलातिकोट	१	0.123	२/१६/२०७५	सार्वजनिक				स्विकार्य श्रोत	जंगल संरक्षण	५३५४४५	३२२५२४०	१४४४
३३	सुकिलि छडा पानि	70702CA0201S02	मूल	छैन	मलातिकोट	१	0.028	२/१६/२०७५	सार्वजनिक				स्विकार्य श्रोत	श्रोत सुधार	५३६२५४	३२२४८२९	१५३३
३४	ठंकुरा पानि	70702CA0201S03	मूल	छैन	मलातिकोट	१	0.521	२/१६/२०७५	सार्वजनिक				स्विकार्य श्रोत	श्रोत सुधार	५३६०३६	३२२४८५०	१५८१
३५	गोडिखेत पानि	70702CA0201S04	मूल	छैन	मलातिकोट	१	1.042	२/१६/२०७५	सार्वजनिक				स्विकार्य श्रोत	भू-संरक्षण तथा पहिरो नियन्त्रण	५३५९७०	३२२४७५१	१६३३
३६	घटिया पानि क	70702CA0201S05	मूल	छैन	मलातिकोट	१	0.164	२/१६/२०७५	सार्वजनिक				स्विकार्य श्रोत	श्रोत सुधार	५३६१५२	३२२५३५६	१३२०
३७	घटिया पानि ख	70702CA0201S06	मूल	छैन	मलातिकोट	१	0.023	२/१६/२०७५	सार्वजनिक				स्विकार्य श्रोत	बृक्षरोपन	५३६१२४	३२२५४३८	१३१७
३८	मुसुरे कापल नाउला	70702CA0201S07	नौला/कुवा	छैन	मलातिकोट	१	0.021	२/१६/२०७५	सार्वजनिक				स्विकार्य श्रोत	श्रोत सुधार	५३४९७४	३२२६७५	१०६०
३९	पल्थरि खोला	70702CA0201S08	खोला/नदी	छैन	मलातिकोट	१	0.019	२/१६/२०७५	सार्वजनिक				स्विकार्य श्रोत	भू-संरक्षण तथा पहिरो नियन्त्रण	५३५०१७	३२२०२०१	१०६०
४०	खोलापानि तल्लो	70702CA0201S09	खोला/नदी	छैन	मलातिकोट	१	0.047	२/१६/२०७५	सार्वजनिक				स्विकार्य श्रोत	बृक्षरोपन	५३५२३७	३२२६००६	१०४१
४१	खोलापानि माथिल्लो	70702CA0201S10	खोला/नदी	छैन	मलातिकोट	१	0.047	२/१६/२०७५	सार्वजनिक				स्विकार्य श्रोत	बृक्षरोपन	५३५२४९	३२२६०२४	१०४८
४२	ओखलढुङगा पानि	70702CA0201S11	मूल	छैन	मलातिकोट	१	0.07	२/१६/२०७५	सार्वजनिक				स्विकार्य श्रोत	श्रोत सुधार	५३५३४६	३२२६३२८	१०२१
४३	कालाखोला पानि	70702CA0301S01	खोला/नदी	छैन	मलातिकोट	१	0.575	२/१४/२०७५	सार्वजनिक				स्विकार्य श्रोत	श्रोत सुधार	५३५४५१	३२२३४९१	१९७५
४४	आसनतोला	70702CA0301S02	मूल	छैन	मलातिकोट	१	0.186	२/१४/२०७५	सार्वजनिक				स्विकार्य श्रोत	श्रोत सुधार	५३५३५८	३२२४५९३	१७७५
४५	पागर पानि	70702CA0301S02	मूल	छैन	मलातिकोट	१	0.278	२/१४/२०७५	सार्वजनिक				नराम्रो श्रोत	श्रोत सुधार	५३५६६५	३२२४५५४	१८३०
४६	सुन्ना रुख	70702CA0301S04	मूल	छैन	मलातिकोट	१	0.117	२/१४/२०७५	सार्वजनिक				स्विकार्य श्रोत	श्रोत सुधार	५३५५७०	३२२३८५२	१९४२
४७	पागर मुल	70702CA0301S05	मूल	छैन	मलातिकोट	१	1.111	२/१४/२०७५	सार्वजनिक				स्विकार्य श्रोत	जंगल संरक्षण	५३६५३८	३२२४१२५	१९०७
४८	बगिर छिपछिपे	70702CA0301S06	मूल	छैन	मलातिकोट	१	0.03	२/१४/२०७५	सार्वजनिक				स्विकार्य श्रोत	श्रोत सुधार	५३६३४५	३२२४२७३	१८९६

सि. नं.	स्रोतको नाम	स्रोतको कोड	स्रोतको किसिम	स्रोतको विवाद	स्रोत भएको		नापिएको क्षमता	नापेको मिति	स्रोतको अपनत्व	स्रोत प्रयोगको वर्तमान अवस्था		स्रोतको सम्भावित प्रयोग	पानीको गुणस्तर	स्रोत सुधारको आवश्यकता	स्रोतको भौगोलिक अवस्थिति (GPS)		
					ए	क				योजनाको नाम	योजनाको किसिम				X	Y	Z
४९	पागर छिपछिपे	70702CA0301S07	मूल	छैन	मलातिकोट	१	0.064	२/१४/२०७५	सार्वजनिक				स्विकार्य श्रोत	श्रोत सुधार	५३६४८८	३२२४१३८	१९००
५०	खड्तीला पानि	70702CA0301S08	मूल	छैन	मलातिकोट	१	1.734	२/१४/२०७५	सार्वजनिक				स्विकार्य श्रोत	जंगल संरक्षण	५३५१७१	३२२४१५९	१७३३
५१	खड्तीला पानि	70702CA0301S08	मूल	छैन	मलातिकोट	१	1.734	२/१४/२०७५	सार्वजनिक				स्विकार्य श्रोत	जंगल संरक्षण	५३५१७१	३२२४१५९	१७३३
५२	ओखडरुख पानि	70702CA0301S09	मूल	छैन	मलातिकोट	१	0.292	२/१५/२०७५	सार्वजनिक				स्विकार्य श्रोत	श्रोत सुधार	५३५०७२	३२२४३९०	१६६१
५३	पुल्लिसेलाउने	70702CA0301S10	मूल	छैन	मलातिकोट	१	0.735	२/१५/२०७५	सार्वजनिक				स्विकार्य श्रोत	जंगल संरक्षण	५३५०१५	३२२४२५६	१६६०
५४	आसनतोला वल्लो	70702CA0301S11	मूल	छैन	मलातिकोट	१	0.069	२/१५/२०७५	सार्वजनिक				स्विकार्य श्रोत	श्रोत सुधार	५३३३५१	३२२४६२०	१७१८
५५	आसनतोला ठुलो	70702CA0301S12	मूल	छैन	मलातिकोट	१	1.852	२/१५/२०७५	सार्वजनिक				स्विकार्य श्रोत	जंगल संरक्षण	५३६३७५	३२२४६०४	१७२४
५६	नाउला मुहान	70702CA0301S13	मूल	छैन	मलातिकोट	१	0.042	२/१५/२०७५	सार्वजनिक				स्विकार्य श्रोत	भू-संरक्षण तथा पहिरो नियन्त्रण	५३५८५२	३२२४७१२	१६९९
५७	चिसापानि जडाबस्ने	70702CA0401S01	नौला/कुवा	छैन	मलातिकोट	१	0.083	२/१२/२०७५	सार्वजनिक				स्विकार्य श्रोत	श्रोत सुधार	५३४९७५	३२२६४०४	१९०१
५८	हाडेडुंगा	70702CA0401S02	मूल	छैन	मलातिकोट	१	0.047	२/१२/२०७५	सार्वजनिक				स्विकार्य श्रोत	श्रोत सुधार	५३५००४	३२२२४२६	१९७७
५९	चिसापानि	70702CA0401S03	मूल	छैन	मलातिकोट	१	0.19	२/१२/२०७५	सार्वजनिक				सुरक्षित श्रोत	जंगल संरक्षण	५३५३५६	३२२४५९४	१८४९
६०	दुदिल्लि मेला	70702CA0401S04	मूल	छैन	मलातिकोट	१	0.093	२/१२/२०७५	सार्वजनिक				स्विकार्य श्रोत	श्रोत सुधार	५३५०६७	३२२२६४७	२०१०
६१	हाडेडुंगा खोला	70702CA0401S05	खोला/नदी	छैन	मलातिकोट	१	0.391	२/१२/२०७५	सार्वजनिक				स्विकार्य श्रोत	श्रोत सुधार	५३५०००	३२२२४१२	१९८२
६२	छिपछिपे पानि	70702CA0401S06	मूल	छैन	मलातिकोट	१	0.098	२/१२/२०७५	सार्वजनिक				स्विकार्य श्रोत	श्रोत सुधार	५३५२३९	३२२२७४१	२०३३
६३	आलेवाखोला पानि	70702CA0401S07	खोला/नदी	छैन	मलातिकोट	१	0.162	२/१२/२०७५	सार्वजनिक				स्विकार्य श्रोत	श्रोत सुधार	५३५२८०	३२२२९०३	२०१६
६४	चिमको पानि क	70702CA0401S08	मूल	छैन	मलातिकोट	१	0.069	२/१२/२०७५	सार्वजनिक				स्विकार्य श्रोत	श्रोत सुधार	५३५३७८	३२२२९२०	२०५०
६५	चिमको पानि ख	70702CA0401S09	मूल	छैन	मलातिकोट	१	0.125	२/१२/२०७५	सार्वजनिक				स्विकार्य श्रोत	श्रोत सुधार	५३५३२६	३२२२९६१	२०३०
६६	आल्वाखोला	70702CA0401S10	खोला/नदी	छैन	मलातिकोट	१	0.124	२/१२/२०७५	सार्वजनिक				सुरक्षित श्रोत	जंगल संरक्षण	५३५३१५	३२२२९०४	२००१
६७	हिउड पानि	70702CA0401S11	मूल	छैन	मलातिकोट	१	1.471	२/१२/२०७५	सार्वजनिक				स्विकार्य श्रोत	जंगल संरक्षण	५३३८७३	३२२२६४५	१९७१
६८	ओखडेनि पानि	70702CA0401S12	मूल	छैन	मलातिकोट	१	0.023	२/१३/२०७५	सार्वजनिक				स्विकार्य श्रोत	श्रोत सुधार	५३३९३७	३२२३५२४	१७११
६९	मुडग्रा पानि	70702CA0401S13	मूल	छैन	मलातिकोट	१	1.923	२/१३/२०७५	सार्वजनिक				स्विकार्य श्रोत	जंगल संरक्षण	५३३९४६	३२२३५६८	१६७०
७०	मुडग्रा घडापानि	70702CA0401S14	मूल	छैन	मलातिकोट	१	0.892	२/१३/२०७५	सार्वजनिक				स्विकार्य श्रोत	जंगल संरक्षण	५३३८९२	३२२३५७०	१६५५
७१	घट्टेको पानि	70702CA0401S15	मूल	छैन	मलातिकोट	१	0.13	२/१३/२०७५	सार्वजनिक				स्विकार्य श्रोत	श्रोत सुधार	५३३८४२	३२२३६१८	१६२५
७२	मुडग्रा काट्ने	70702CA0401S16	मूल	छैन	मलातिकोट	१	0.147	२/१३/२०७५	ब्यतिगत				स्विकार्य श्रोत	श्रोत सुधार	५३३९०२	३२२३५७३	१६५४
७३	तल्लो मुडग्रा पानि	70702CA0401S17	मूल	छैन	मलातिकोट	१	0.5	२/१३/२०७५	ब्यतिगत				स्विकार्य श्रोत	श्रोत सुधार	५३३९२१	३२२३६३९	१६३६
७४	बल्लफाले खोला	70702CA0401S18	खोला/नदी	छैन	मलातिकोट	१	1.667	२/१३/२०७५	सार्वजनिक				स्विकार्य श्रोत	जंगल संरक्षण	५३४०४९	३२२३६४४	१५५४

सि. नं.	स्रोतको नाम	स्रोतको कोड	स्रोतको किसिम	स्रोतको विवाद	स्रोत भएको		नापिएको क्षमता	नापेको मिति	स्रोतको अपनत्व	स्रोत प्रयोगको वर्तमान अवस्था		स्रोतको सम्भावित प्रयोग	पानीको गुणस्तर	स्रोत सुधारको आवश्यकता	स्रोतको भौगोलिक अवस्थिति (GPS)		
					ए	क				योजनाको नाम	योजनाको किसिम				X	Y	Z
७५	ढाङ्खोला क	70702CA0401S19	खोला/नदी	छैन	मलातिकोट	१	0.11	२/१३/२०७५	सार्वजनिक				स्विकार्य श्रोत	श्रोत सुधार	५३४२३७	३२२४००१	१५७१
७६	ढाङ्खोला ख	70702CA0401S20	खोला/नदी	छैन	मलातिकोट	१	0.347	२/१३/२०७५	सार्वजनिक				स्विकार्य श्रोत	श्रोत सुधार	५०३४३१८	३२२४०९८	१५४३
७७	सिमधारा पानि	70702CA0401S21	मूल	छैन	मलातिकोट	१	0.137	२/१४/२०७५	सार्वजनिक				स्विकार्य श्रोत	श्रोत सुधार	५०३४५५७	३२२४५०७	१५३८
७८	घट्टिखोला पानि	70702CA0401S22	खोला/नदी	छैन	मलातिकोट	१	0.417	२/१४/२०७५	सार्वजनिक				स्विकार्य श्रोत	श्रोत सुधार	५०३४८२७	३२२४२६२	१६११
७९	लसुनधारा पानि	70702CA0401S23	मूल	छैन	मलातिकोट	१	2.381	२/१४/२०७५	सार्वजनिक				स्विकार्य श्रोत	जंगल संरक्षण	५०३४८७७	३२२४१९८	१६२५
८०	भाङ्गधारा पानि	70702CA0401S24	मूल	छैन	मलातिकोट	१	0.269	२/१४/२०७५	सार्वजनिक				स्विकार्य श्रोत	जंगल संरक्षण	५०३४९८०	३२२४०९७	१६६०
८१	भोटेरे पानि	70702CA0401S25	मूल	छैन	मलातिकोट	१	0.265	२/१४/२०७५	सार्वजनिक				स्विकार्य श्रोत	श्रोत सुधार	५०३४६३६	३२२३८७८	१७२६
८२	घट्टेखोला	70702CA0401S26	खोला/नदी	छैन	मलातिकोट	१	15.61	२/१६/२०७५	सार्वजनिक				नराम्रो श्रोत	भू-संरक्षण तथा पहिरो नियन्त्रण	५३४८१५	३२२४३८८	१५८८
८३	घट्टिखोला माल्लो	70702CA0501S01	खोला/नदी	छैन	मलातिकोट	१	0.556	२/१६/२०७५	सार्वजनिक				स्विकार्य श्रोत	श्रोत सुधार	५३४८२७	३२२४३९८	१६१३
८४	घट्टिखोला तल्लो	70702CA0501S02	खोला/नदी	छैन	मलातिकोट	१	0.142	२/१६/२०७५	सार्वजनिक				स्विकार्य श्रोत	श्रोत सुधार	५३४८५६	३२२४५४६	१५६०
८५	ब्राजुवडा खाने पानि	70702CA0501S03	मूल	छैन	मलातिकोट	१	0.167	२/१६/२०७५	सार्वजनिक				स्विकार्य श्रोत	भू-संरक्षण तथा पहिरो नियन्त्रण	५३५१७३	३२२४९९३	१५१४
८६	ढोलफाल्ने गडापानि	70702CA0501S04	मूल	छैन	मलातिकोट	१	0.042	२/१६/२०७५	सार्वजनिक				स्विकार्य श्रोत	श्रोत सुधार	५३५१७३	३२२४९८३	१५५९
८७	चोरपानि मुल	70702CA0501S05	मूल	छैन	मलातिकोट	१	0.142	२/१६/२०७५	सार्वजनिक				स्विकार्य श्रोत	जंगल संरक्षण	५३५३५२	३२२४९२४	१६०२
८८	जुकेपानि	70702CA0501S06	मूल	छैन	मलातिकोट	१	0.053	२/१६/२०७५	सार्वजनिक				स्विकार्य श्रोत	श्रोत सुधार	५३५२२८	३२२४८५३	१६०७
८९	डोको पानि	70702CA0501S07	मूल	छैन	मलातिकोट	१	0.004	२/१६/२०७५	सार्वजनिक				स्विकार्य श्रोत	श्रोत सुधार	५३६१५०	३२२४७५२	१६२१
९०	ब्राजुवडा खाने पानि ख	70702CA0501S08	मूल	छैन	मलातिकोट	१	0.028	२/१६/२०७५	सार्वजनिक				स्विकार्य श्रोत	श्रोत सुधार	५३५१९०	३२२४९९७	१५०८
९१	कपुरधारा ख	70702CA0501S09	मूल	छैन	मलातिकोट	१	0.083	२/१६/२०७५	सार्वजनिक				स्विकार्य श्रोत	श्रोत सुधार	५३५१५५	३२२५१४७	१४११
९२	कपुरधारा क	70702CA0501S10	मूल	छैन	मलातिकोट	१	0.062	२/१६/२०७५	सार्वजनिक				स्विकार्य श्रोत	श्रोत सुधार	५३५१५५	३२२५१४७	१४१३
९३	जेडपानि मुल	70702CA0501S11	मूल	छैन	मलातिकोट	१	0.362	२/१६/२०७५	सार्वजनिक				स्विकार्य श्रोत	श्रोत सुधार	५३५१८१	३२२५२१८	१३८७
९४	पगारको पानि	70702CA0601S01	मूल	छैन	मलातिकोट	१	0.027	२/२७/२०७५	सार्वजनिक				स्विकार्य श्रोत	श्रोत सुधार	५३३९६७	३२२१६७७	२०८६
बडा नं. २		तथ्याङ्क संकलन वर्ष: २०७५															
१	सिलानेपानि क	70702CA0102S01	मूल	छैन	चाफामानडु	२	4.29	२/८/२०७५	ब्यतिगत				स्विकार्य श्रोत	श्रोत सुधार	५३६५७८	३२२६५९८	९८६
२	सिलानेपानि ख	70702CA0102S02	मूल	छैन	चाफामानडु	२	1	२/८/२०७५	ब्यतिगत				स्विकार्य श्रोत	श्रोत सुधार	५३६५७८	३२२६५९८	९८६
३	गैराखेत मुल	70702CA0102S03	मूल	छैन	चाफामानडु	२	0.209	२/८/२०७५	ब्यतिगत				सुरक्षित श्रोत	श्रोत सुधार	५३६५२९	३२२६३८२	१००३
४	रिठेकोला क	70702CA0102S04	खोला/नदी	छैन	चाफामानडु	२	0.14	२/८/२०७५	ब्यतिगत				सुरक्षित श्रोत	भू-संरक्षण तथा पहिरो नियन्त्रण	५३६५१४	३२२६३०५	१०४२

सि. नं.	स्रोतको नाम	स्रोतको कोड	स्रोतको किसिम	स्रोतको विवाद	स्रोत भएको		नापिएको क्षमता	नापेको मिति	स्रोतको अपनत्व	स्रोत प्रयोगको वर्तमान अवस्था		स्रोतको सम्भावित प्रयोग	पानीको गुणस्तर	स्रोत सुधारको आवश्यकता	स्रोतको भौगोलिक अवस्थिति (GPS)		
					एक	कठिन				योजनाको नाम	योजनाको किसिम				X	Y	Z
५	रिठेखोला क	70702CA0102S05	खोला/नदी	छैन	चाफामानडु	२	0.2	२/८/२०७५	ब्यतिगत				सुरक्षित स्रोत	भू-संरक्षण तथा पहिरो नियन्त्रण	५ ३६५ २९	३२२६३०६	९०४९
६	सैनेडि मुल	70702CA0102S06	मूल	छैन	चाफामानडु	२	0.675	२/८/२०७५	ब्यतिगत				स्विकार्य स्रोत	जंगल संरक्षण	५ ३६०६८	३२२६४२४	९८९
७	खलाखेत मुल	70702CA0102S07	मूल	छैन	चाफामानडु	२	0.397	२/८/२०७५	ब्यतिगत				स्विकार्य स्रोत	स्रोत सुधार	५ ३६२६९	३२२६३४४	९०४७
८	टुनिखोला मुल	70702CA0102S08	खोला/नदी	छैन	चाफामानडु	२	0.046	२/८/२०७५	ब्यतिगत				स्विकार्य स्रोत	भू-संरक्षण तथा पहिरो नियन्त्रण	५ ३६३६३	३२२६०५०	९०४७
९	बाडकाटिया मुल	70702CA0102S09	मूल	छैन	चाफामानडु	२	0.062	२/८/२०७५	ब्यतिगत				स्विकार्य स्रोत	स्रोत सुधार	५ ३६७०४	३२२६२९७	९०९२
१०	सिल्किधारा मुल	70702CA0102S10	मूल	छैन	चाफामानडु	२	0.327	२/८/२०७५	ब्यतिगत				स्विकार्य स्रोत	स्रोत सुधार	५ ३६७९६	३२२६२३८	९१२९
११	वल्लो दल्लेडि मुल	70702CA0102S11	मूल	छैन	चाफामानडु	२	0.248	२/९/२०७५	सार्वजनिक				स्विकार्य स्रोत	स्रोत सुधार	५ ३६४३९	३२२४५७६	९२७९
१२	दल्लेडिमुल क	70702CA0102S12	मूल	छैन	चाफामानडु	२	0.534	२/९/२०७५	सार्वजनिक				स्विकार्य स्रोत	स्रोत सुधार	५ ३६२६४	३२२५४०३	९२७८
१३	दल्लेडिमुल ख	70702CA0102S13	मूल	छैन	चाफामानडु	२	0.187	२/९/२०७५	सार्वजनिक				स्विकार्य स्रोत	स्रोत सुधार	५ ३६२९३	३२२५४५४	९२५५
१४	दल्लेडि सुकिडाडा मुल	70702CA0102S14	मूल	छैन	चाफामानडु	२	0.469	२/९/२०७५	सार्वजनिक				स्विकार्य स्रोत	स्रोत सुधार	५ ३६२८२	३२२५५९९	९२२९
१५	तल्लो दर्ना धारा	70702CA0102S15	मूल	छैन	चाफामानडु	२	0.07	२/९/२०७५	ब्यतिगत				स्विकार्य स्रोत	भू-संरक्षण तथा पहिरो नियन्त्रण	५ ३६८०९	३२२६०६६	९२२०
१६	माथिल्लो दर्नाधारा	70702CA0102S16	मूल	छैन	चाफामानडु	२	0.03	२/९/२०७५	ब्यतिगत				स्विकार्य स्रोत	भू-संरक्षण तथा पहिरो नियन्त्रण	५ ३६८९३	३२२६०४२	९२८२
१७	हंसाधारा मुल	70702CA0102S17	मूल	छैन	चाफामानडु	२	0.316	२/९/२०७५	ब्यतिगत				स्विकार्य स्रोत	स्रोत सुधार	५ ३६८६९	३२२६९०५	९२२०
१८	काडाधारा मुल	70702CA0102S18	मूल	छैन	चाफामानडु	२	0.087	२/९/२०७५	ब्यतिगत				स्विकार्य स्रोत	स्रोत सुधार	५ ३६८३७	३२२६९००	९१९९
१९	चुराईतारुख मुल	70702CA0102S19	मूल	छैन	चाफामानडु	२	0.073	२/९/२०७५	ब्यतिगत				सुरक्षित स्रोत	स्रोत सुधार	५ ३६८४७	३२२६९८८	९१७५
२०	बाझकोरुख मुल	70702CA0102S20	मूल	छैन	चाफामानडु	२	0.132	२/९/२०७५	ब्यतिगत				स्विकार्य स्रोत	स्रोत सुधार	५ ३६५८७	३२२५३७७	९४०६
२१	माथिल्लो जुकेपानि	70702CA0102S21	मूल	छैन	चाफामानडु	२	0.248	२/९/२०७५	सार्वजनिक				सुरक्षित स्रोत	स्रोत सुधार	५ ३६५०६	३२२५२७८	९४९९
२२	तल्लो जुकेपानि	70702CA0102S22	मूल	छैन	चाफामानडु	२	0.043	२/९/२०७५	ब्यतिगत				सुरक्षित स्रोत	स्रोत सुधार	५ ३६४८३	३२२५३०८	९३६९
२३	आसनतोला	70702CA0102S23	मूल	छैन	चाफामानडु	२	0.119	२/९/२०७५	ब्यतिगत				सुरक्षित स्रोत	स्रोत सुधार	५ ३६८५२	३२२४७९२	९६९९
२४	कुडि मुल	70702CA0202S01	मूल	छैन	चाफामानडु	२	0.456	२/८/२०७५	ब्यतिगत				स्विकार्य स्रोत	स्रोत सुधार	५ ३६८५३	३२२६४९८	९०९७
२५	ताेपेमाडु	70702CA0202S02	मूल	छैन	चाफामानडु	२	0.427	२/८/२०७५	ब्यतिगत				स्विकार्य स्रोत	स्रोत सुधार	५ ३७०२५	३२२६३३८	९१३५
२६	तेसेधारा	70702CA0202S03	मूल	छैन	चाफामानडु	२	0.056	२/८/२०७५	ब्यतिगत				स्विकार्य स्रोत	स्रोत सुधार	५ ३७०३९	३२२६२७२	९१६०
२७	डाडकुलो मुल	70702CA0202S04	मूल	छैन	चाफामानडु	२	0.175	२/९/२०७५	ब्यतिगत				स्विकार्य स्रोत	स्रोत सुधार	५ ३७०३६	३२२६२२०	९१८४
२८	बैसरुख मुल	70702CA0202S05	मूल	छैन	चाफामानडु	२	0.055	२/१०/२०७५	ब्यतिगत				स्विकार्य स्रोत	स्रोत सुधार	५ ३७२५२	३२२५५६७	९३२३

सि. नं.	स्रोतको नाम	स्रोतको कोड	स्रोतको किसिम	स्रोतको विवाद	स्रोत भएको		नापिएको क्षमता	नापेको मिति	स्रोतको अपनत्व	स्रोत प्रयोगको वर्तमान अवस्था		स्रोतको सम्भावित प्रयोग	पानीको गुणस्तर	स्रोत सुधारको आवश्यकता	स्रोतको भौगोलिक अवस्थिति (GPS)		
					एक	कठिन				योजनाको नाम	योजनाको किसिम				X	Y	Z
२९	बुढाखोला	70702CA0202S06	खोला/नदी	छैन	चाफामानडु	२	0.075	२/१०/२०७५	ब्यतिगत				स्विकार्य श्रोत	बृक्षरोपन	५३७२६७	३२२५७०३	१२६९
३०	हुस्सुझाड मुल	70702CA0202S07	मूल	छैन	चाफामानडु	२	0.084	२/१०/२०७५	ब्यतिगत				स्विकार्य श्रोत	श्रोत सुधार	५३७५२८	३२२५५५३	१२७०
३१	तल्लो सानखेत क	70702CA0202S08	मूल	छैन	चाफामानडु	२	0.34	२/१०/२०७५	ब्यतिगत				सुरक्षित श्रोत	श्रोत सुधार	५३७३४६	३२२५६६५	१२७४
३२	तल्लो सानखेत ख	70702CA0202S09	मूल	छैन	चाफामानडु	२	3.89	२/१०/२०७५	ब्यतिगत				सुरक्षित श्रोत	बृक्षरोपन	५३७३४८	३२२५६६२	१२८१
३३	नस्पतेको मुल	70702CA0302S01	मूल	छैन	चाफामानडु	२	0.071	२/१०/२०७५	ब्यतिगत				सुरक्षित श्रोत	श्रोत सुधार	५३७३५६	३२२५४६२	१३४८
३४	बिष्टको पानिमुल	70702CA0302S02	मूल	छैन	चाफामानडु	२	0.01	२/१०/२०७५	ब्यतिगत				सुरक्षित श्रोत	श्रोत सुधार	५३७२३९	३२२५४४५	१३८२
३५	माथिल्लो बुढाखोला	70702CA0302S03	खोला/नदी	छैन	चाफामानडु	२	0.005	२/१०/२०७५	ब्यतिगत				नराम्रो श्रोत	रिजाच	५३७१८२	३२२५४२८	१३८८
३६	ठुल्धारा सानखेत	70702CA0302S04	मूल	छैन	चाफामानडु	२	0.271	२/१०/२०७५	ब्यतिगत				स्विकार्य श्रोत	श्रोत सुधार	५३७२७०	३२२५३४३	१४१०
३७	पुरानो धारा	70702CA0302S05	मूल	छैन	चाफामानडु	२	0.018	२/१०/२०७५	ब्यतिगत				स्विकार्य श्रोत	श्रोत सुधार	५३६९८०	३२२५१७५	१५४७
३८	नाउला तोलागडा	70702CA0302S06	मूल	छैन	चाफामानडु	२	0.008	२/१०/२०७५	ब्यतिगत				स्विकार्य श्रोत	श्रोत सुधार	५३७००१	३२२५०९३	१५७७
३९	सिल्किधारा मुल	70702CA0302S07	मूल	छैन	चाफामानडु	२	0.416	२/१०/२०७५	सार्वजनिक				स्विकार्य श्रोत	श्रोत सुधार	५३७२११	३२२५७२३	१४८९
४०	गडिडले मुल	70702CA0302S08	मूल	छैन	चाफामानडु	२	0.189	२/१०/२०७५	ब्यतिगत				स्विकार्य श्रोत	श्रोत सुधार	५३७२७३	३२२५१३८	१४७७
४१	बसाटे पानि	70702CA0302S09	मूल	छैन	चाफामानडु	२	0.219	२/१०/२०७५	सार्वजनिक				सुरक्षित श्रोत	श्रोत सुधार	५३७३८७	३२२५००७	१५०६
४२	सिमखेत मुल	70702CA0302S10	मूल	छैन	चाफामानडु	२	0.066	२/१०/२०७५	ब्यतिगत				स्विकार्य श्रोत	श्रोत सुधार	५३७३९०	३२२५०४९	१४८६
४३	गोरेखोला	70702CA0302S11	खोला/नदी	छैन	चाफामानडु	२	2.083	२/१०/२०७५	ब्यतिगत				सुरक्षित श्रोत	भू-संरक्षण तथा पहिरो नियन्त्रण	५३७३१८	३२२४०३७	१५५०
४४	पुरानापानि	70702CA0302S12	मूल	छैन	चाफामानडु	२	0.247	२/१०/२०७५	ब्यतिगत				स्विकार्य श्रोत	श्रोत सुधार	५३७२२९	३२२४६४९	१५७२
४५	सिल्किधारा मुल	70702CA0302S13	मूल	छैन	चाफामानडु	२	0.048	२/१०/२०७५	ब्यतिगत				स्विकार्य श्रोत	बृक्षरोपन	५३७२२२	३२२४६०६	१६१७
४६	रागोलोट्या पगार	70702CA0302S14	मूल	छैन	चाफामानडु	२	0.84	२/१०/२०७५	ब्यतिगत				स्विकार्य श्रोत	श्रोत सुधार	५३७३३५	३२२४४०७	१५८०
४७	तल्लो रागोलोट्या पगार	70702CA0302S15	मूल	छैन	चाफामानडु	२	0.815	२/१०/२०७५	सार्वजनिक				सुरक्षित श्रोत	श्रोत सुधार	५३७५२२	३२२४४३६	१५५०
४८	पागररुख पानि	70702CA0302S16	मूल	छैन	चाफामानडु	२	0.193	२/१०/२०७५	ब्यतिगत				सुरक्षित श्रोत	बृक्षरोपन	५३७६५२	३२२४५३०	१५०८
४९	कौँछेमुल	70702CA0302S17	मूल	छैन	चाफामानडु	२	0.288	२/१०/२०७५	सार्वजनिक				सुरक्षित श्रोत	बृक्षरोपन	५३७७०५	३२२४४५३	१५१०
५०	कुयालिझुल	70702CA0302S18	मूल	छैन	चाफामानडु	२	0.26	२/१०/२०७५	सार्वजनिक				स्विकार्य श्रोत	श्रोत सुधार	५३७७५२	३२२४४२९	१५२०
५१	टुनिरुख	70702CA0302S19	मूल	छैन	चाफामानडु	२	0.053	२/१०/२०७५	ब्यतिगत				स्विकार्य श्रोत	श्रोत सुधार	५३७७८४	३२२४३९०	१५२१
५२	दल्लोडि	70702CA0302S20	मूल	छैन	चाफामानडु	२	0.645	२/१०/२०७५	ब्यतिगत				स्विकार्य श्रोत	श्रोत सुधार	५३७७८९	३२२४२०९	१५३८
५३	तिखे ढुङगा	70702CA0302S21	मूल	छैन	चाफामानडु	२	0.187	२/१०/२०७५	सार्वजनिक				स्विकार्य श्रोत	बृक्षरोपन	५३७८७९	३२२३७५८	१५५४

सि. नं.	स्रोतको नाम	स्रोतको कोड	स्रोतको किसिम	स्रोतको विवाद	स्रोत भएको		नापिएको क्षमता	नापेको मिति	स्रोतको अपनत्व	स्रोत प्रयोगको वर्तमान अवस्था		स्रोतको सम्भावित प्रयोग	पानीको गुणस्तर	स्रोत सुधारको आवश्यकता	स्रोतको भौगोलिक अवस्थिति (GPS)		
					स्थान	कठिन नं.				योजनाको नाम	योजनाको किसिम				X	Y	Z
५४	पागर खोला	70702CA0302S21	खोला/नदी	छैन	चाफामानडु	२	0.22	२/१०/२०५५	सार्वजनिक				स्विकार्य श्रोत	भू-संरक्षण तथा पहिरो नियन्त्रण	५३७६५४	३२२३४२३	१६६१
५५	माल्या पागर	70702CA0302S23	खोला/नदी	छैन	चाफामानडु	२	3.076	२/१०/२०५५	ब्यतिगत				स्विकार्य श्रोत	बृक्षरोपन	५३७५८१	३२२३९८८	१६०२
५६	भालुछडा पानि	70702CA0302S24	मूल	छैन	चाफामानडु	२	0.181	२/१०/२०५५	सार्वजनिक				स्विकार्य श्रोत	रिजाच	५३७५८३	३२२४१३०	१७७१
५७	जुकेना	70702CA0302S25	मूल	छैन	चाफामानडु	२	0.078	२/१०/२०५५	सार्वजनिक				स्विकार्य श्रोत	बृक्षरोपन	५३९९८८	३२२३९९०	१८५८
५८	डोग्रिखोला	70702CA0302S26	खोला/नदी	छैन	चाफामानडु	२	204	२/१०/२०५५	सार्वजनिक				नरामो श्रोत	भू-संरक्षण तथा पहिरो नियन्त्रण	५३३७१८	३२२५३३५	१४७२
बडा नं. ३		तथ्याङ्क संकलन वर्ष: २०७०															
१	जोगीधारा	69006304S01	मूल	छैन	सान्ताडा	३	०.०७	१२/२७/२०६९					सुरक्षित श्रोत		५०३७९६५	३२२२९७१	१८५५
२	बुढाखोला	69006304S02	मूल	छैन	सान्ताडा	३	१.००	१२/२७/२०६९		सिंचाई			सुरक्षित श्रोत		५०३७३८०	३२२३०७४	१९०१
३	पागरखोला	69006304S03	मूल	छैन	सान्ताडा	३	३.६९	१२/२६/२०६९		सिंचाई			सुरक्षित श्रोत		५०३७६३६	३२२३३९०	१७०५
४	पहिरो मुहान	69006304S04	मूल	छैन	सान्ताडा	३	१.८०	१२/२७/२०६९					सुरक्षित श्रोत		५०३७९२२	३२२३४९४	१६४८
५	ढोडखोला	69006304S05	मूल	छैन	सान्ताडा	३	०.१४	१२/२७/२०६९			खानेपानी		सुरक्षित श्रोत		५०३८५६१	३२२३३३६	१७३४
६	गुदगुदे	69006309S06	मूल	छैन	सान्ताडा	३	०.५०	१२/२७/२०६९			बहुउपयोगी		सुरक्षित श्रोत		५०३८७१९	३२२३१०१	१९०९
७	भान्जेमुला (क)	69006309S07	मूल	छैन	सान्ताडा	३	१.००	१२/२८/२०६९					सुरक्षित श्रोत		५०३८८९६	३२२४३६४	१८१६
८	राउतेधारा	69006309S08	मूल	छैन	सान्ताडा	३	१.००	१२/२८/२०६९					सुरक्षित श्रोत		५०३९३९८	३२२४३६७	२०५८
९	विरभट्टे	69006309S09	मूल	छैन	सान्ताडा	३	१.२५	१२/२८/२०६९			बहुउपयोगी		सुरक्षित श्रोत		५०३९२५९	३२२३५९०	२१११
१०	हड्डेभोडार	69006309S10	मूल	छैन	सान्ताडा	३	०.५०	१२/२८/२०६९					सुरक्षित श्रोत		५०३९५०७	३२२३५८७	२२०९
११	भान्जेमुला (ख)	69006309S11	मूल	छैन	सान्ताडा	३	०.७१	१२/२९/२०६९			बहुउपयोगी		सुरक्षित श्रोत		५०३८५०९	३२२४४०१	१६२०
१२	भान्जेमुला (ग)	69006309S12	मूल	छैन	सान्ताडा	३	१.११	१२/२८/२०६९			सिंचाई		सुरक्षित श्रोत		५०३८५२८	३२२४३७०	१६६८
१३	भान्जेमुला (घ)	69006309S13	खोला/नदी	छैन	सान्ताडा	३	५.२५	१२/२९/२०६९			सिंचाई		नरामो श्रोत		५०३८८०८	३२२४३६८	१७५१
१४	भान्जेमुला (ङ.)	69006309S14	खोला/नदी	छैन	सान्ताडा	३	६.०५	१२/२८/२०६९					नरामो श्रोत		५०३८७६३	३२२४३७५	१७३६
१५	भान्जेमुला (च)	69006309S15	मूल	छैन	सान्ताडा	३	६.१४	१२/२८/२०६९					सुरक्षित श्रोत		५०३८७११	३२२४३९३	१७११
१६	भान्जेमुला (छ)	69006305S16	खोला/नदी	छैन	सान्ताडा	३	६.०२	१२/२९/२०६९			सिंचाई		नरामो श्रोत		५०३८७४७	३२२४३९२	१७२५
१७	दाडे मुहान	69006305S17	मूल	छैन	सान्ताडा	३	०.१५	-					सुरक्षित श्रोत		५०३९३७५	३२२४७४५	२१२७
१८	गलेगडा	69006305S18	मूल	छैन	सान्ताडा	३	०.३९	१२/२९/२०६९					सुरक्षित श्रोत		५०३८८९४	३२२९३९७	१८३०
१९	पहिरा मूल (क)	69006305S19	मूल	छैन	सान्ताडा	३	०.२४	१२/२९/२०६९					सुरक्षित श्रोत		५०३८५४८	३२२४४८६	१६९१

सि. नं.	स्रोतको नाम	स्रोतको कोड	स्रोतको किसिम	स्रोतको विवाद	स्रोत भएको		नापिएको क्षमता	नापेको मिति	स्रोतको अपनत्व	स्रोत प्रयोगको वर्तमान अवस्था		स्रोतको सम्भावित प्रयोग	पानीको गुणस्तर	स्रोत सुधारको आवश्यकता	स्रोतको भौगोलिक अवस्थिति (GPS)		
					स्थान	कठिनाई				योजनाको नाम	योजनाको किसिम				X	Y	Z
२०	पहिरा मुल (ख)	69006305S20	मूल	छैन	सान्तडा	३	०.०८	१२/२९/२०६९					सुरक्षित श्रोत		५०३८४९९	३२२४५२०	१६७८
२१	नौलापानी	69006305S21	मूल	छैन	सान्तडा	३	१५.७५	१२/२९/२०६९			सिंचाई		सुरक्षित श्रोत		५०३८८५०	३२२५१५३	१६९६
२२	मैठेमाडु	69006305S22	मूल	छैन	सान्तडा	३	०.३९	१२/२९/२०६९					सुरक्षित श्रोत		५०३८८४२	३२२५२१३	१६९२
२३	सेलीखोला	69006305S23	खोला/नदी	छैन	सान्तडा	३	२७.००	१२/२९/२०६९			सिंचाई		नरामो श्रोत		५०३८६९९	३२२५२७५	१५३१
२४	दन्ने मुहान (क)	69006305S24	मूल	छैन	सान्तडा	३	०.२९	१२/२९/२०६९					सुरक्षित श्रोत		५०३८३२७	३२२४८६६	१५७४
२५	स्याल लोटे	69006305S25	मूल	छैन	सान्तडा	३	०.१६	१२/२९/२०६९					सुरक्षित श्रोत		५०३८१८०	३२२४८३५	१४५१
२६	गडुली धारो	69006305S26	मूल	छैन	सान्तडा	३	०.१७	१२/२९/२०६९			आधुनिक सिंचाई		सुरक्षित श्रोत		५०३८३४९	३२२५२६६	१४६१
२७	धुराली मुल	69006305S27	मूल	छैन	सान्तडा	३	१.००	१२/२८/२०६९			खानेपानी		सुरक्षित श्रोत		५०३९३४७	३२२४५०९	२१०२
२८	न्युडेनी	69006301S28	मूल	छैन	सान्तडा	३	०.१९	२/२/२०७०					सुरक्षित श्रोत		५०४०४३२	३२२५२७०	२०२९
२९	मुग्राको धारो	69006301S29	मूल	छैन	सान्तडा	३	०.२६	२/२/२०७०			खानेपानी		सुरक्षित श्रोत		५०३९९२४	३२२५७२३	२१८९
३०	डंडडंगे	69006301S30	मूल	छैन	सान्तडा	३	०.३९	२/२/२०७०					सुरक्षित श्रोत		५०३९९७८	३२२६१५२	१९७८
३१	गाउंधारा (क)	69006301S31	मूल	छैन	सान्तडा	३	०.०५	२/३/२०७०					सुरक्षित श्रोत		५०३८२०७	३२२६१४२	१४८९
३२	गाउंधारा (ख)	69006301S32	मूल	छैन	सान्तडा	३	०.०७	२/३/२०७०					सुरक्षित श्रोत		५०३८२००	३२२६१३५	१४८९
३३	भैडाखोड मुल	69006301S33	मूल	छैन	सान्तडा	३	०.८३	२/३/२०७०					सुरक्षित श्रोत		५०३८७७१	३२२५६३	१६२७
३४	मैठेमाडु	69006301S34	मूल	छैन	सान्तडा	३	२४.२५	२/३/२०७०			सिंचाई		सुरक्षित श्रोत		५०३८९६६	३२२५२८०	१६८०
३५	दन्ने पानी (क)	69006301S35	मूल	छैन	सान्तडा	३	०.०४	२/३/२०७०					सुरक्षित श्रोत		५०३८२९७	३२२५९४४	१४९६
३६	दन्ने पानी (ख)	69006301S36	मूल	छैन	सान्तडा	३	०.२१	२/३/२०७०					सुरक्षित श्रोत		५०३८३०४	३२२५९७२	१९९७
३७	पैठेलाको मुहान	69006302S37	मूल	छैन	सान्तडा	३	०.१४	२/३/२०७०			खानेपानी		सुरक्षित श्रोत		५०३८२५५	३२२५९२४	१४७०
३८	दल्लाको रुख	69006302S38	मूल	छैन	सान्तडा	३	०.०९	२/३/२०७०					सुरक्षित श्रोत		५०३८२२३	३२२५९३२	१४५०
३९	बिबजिबे मुहान	69006302S39	मूल	छैन	सान्तडा	३	०.२६	२/३/२०७०			खानेपानी		सुरक्षित श्रोत		५०३८४३३	३२२५६१९	१४३३
४०	छुडीखोला	69006302S40	मूल	छैन	सान्तडा	३	०.३३	२/३/२०७०					नरामो श्रोत		५०३८४०२	३२२५५१७	१३७२
४१	धाराखेत	69006302S41	मूल	छैन	सान्तडा	३	०.१३	२/३/२०७०					सुरक्षित श्रोत		५०३८१११	३२२६१९४	१३५५
४२	धाम पधेरा	69006302S42	मूल	छैन	सान्तडा	३	०.१६	२/३/२०७०					सुरक्षित श्रोत		५०३७७५१	३२२६४४५	१३३४
४३	दन्ने पानी (ख)	69006305S43	मूल	छैन	सान्तडा	३	०.४२	१२/२९/२०६९					सुरक्षित श्रोत		५०३८३१०	३२२४७९४	१५६२
४४	म्वाडी मुहान	69006308S44	मूल	छैन	सान्तडा	३	०.१२	१२/३०/२०६९					सुरक्षित श्रोत		५०३९१८३	३२२७८०७	१२७१
४५	भुप मुहान	69006308S45	मूल	छैन	सान्तडा	३	०.०९	१२/३०/२०६९					सुरक्षित श्रोत		५०३९४५९	३२२७९८३	१२७०

सि. नं.	स्रोतको नाम	स्रोतको कोड	स्रोतको किसिम	स्रोतको विवाद	स्रोत भएको		नापिएको क्षमता	नापेको मिति	स्रोतको अपनत्व	स्रोत प्रयोगको वर्तमान अवस्था		स्रोतको सम्भावित प्रयोग	पानीको गुणस्तर	स्रोत सुधारको आवश्यकता	स्रोतको भौगोलिक अवस्थिति (GPS)		
					स्थान	कठिनाई नं.				योजनाको नाम	योजनाको किसिम				X	Y	Z
४६	महेपानी	69006308S46	मूल	छैन	सान्तडा	३	०.०६	१२/३०/२०६९			खानेपानी	सुरक्षित थ्रोत			५०३९३७३	३२२७८०९	१३०५
४७	कुलीबाध	69006308S47	मूल	छैन	सान्तडा	३	०.२१	१२/३०/२०६९			खानेपानी	सुरक्षित थ्रोत			५०३९२१५	३२२७४०४	१२३७
४८	गुन्छामुहान	69006308S48	मूल	छैन	सान्तडा	३	६.२५	१२/३०/२०६९			सिंचाई	सुरक्षित थ्रोत			५०३९२३४	३२२७३३९	१२६०
४९	बामनीलोटे खोला	69006308S49	मूल	छैन	सान्तडा	३	०.०४	१२/३०/२०६९				नरामो थ्रोत			५०३९४२६	३२२७३०८	१३८०
५०	उत्तिसेडी मुहान	69006308S50	मूल	छैन	सान्तडा	३	०.१२	१२/३०/२०६९			खानेपानी	सुरक्षित थ्रोत			५०३८८०८	३२२७६३३	११४१
५१	तेलपाराधारा	69006308S51	मूल	छैन	सान्तडा	३	०.३२	१२/३०/२०६९			सिंचाई	सुरक्षित थ्रोत			५०३९११२	३२२७८६५	१११७
५२	पानीमुला	69006307S52	मूल	छैन	सान्तडा	३	१.४३	१२/३१/२०६९				सुरक्षित थ्रोत			५०३९२४३	३२२६८३८	१५०९
५३	पानीधारा	69006307S53	मूल	छैन	सान्तडा	३	०.३१	१२/३१/२०६९				सुरक्षित थ्रोत			५०३८९०८	३२२७९९३	१३२९
५४	ओखलपडा	69006307S54	मूल	छैन	सान्तडा	३	०.०९	१२/३१/२०६९				सुरक्षित थ्रोत			५०३८३७३	३२२७४२०	१२८८
५५	डाडाखेत मुहान	69006307S55	मूल	छैन	सान्तडा	३	०.२९	१२/३१/२०६९			आधुनिक सिंचाई	सुरक्षित थ्रोत			५०३८२८४	३२२७४१४	१३०६
५६	गांउधारा	69006307S56	मूल	छैन	सान्तडा	३	०.१६	१२/३१/२०६९			आधुनिक सिंचाई	सुरक्षित थ्रोत			५०३८५४९	३२२७२०८	१३७०
५७	ढोड मुहान	69006307S57	मूल	छैन	सान्तडा	३	०.०३	१२/३१/२०६९				सुरक्षित थ्रोत			५०३८९३५	३२२७०७३	१४०३
५८	सुला चुल्हे धारी	69006307S58	मूल	छैन	सान्तडा	३	०.११	१२/३१/२०६९				सुरक्षित थ्रोत			५०३९२६४	३२२६७५९	१५७०
५९	पानी मुल (क)	69006307S59	मूल	छैन	सान्तडा	३	१.६७	१२/३१/२०६९			खानेपानी	सुरक्षित थ्रोत			५०३९२४३	३२२६८१९	१५४३
६०	पानी मुल (ख)	69006307S60	मूल	छैन	सान्तडा	३	१.६७	१२/३१/२०६९			खानेपानी	सुरक्षित थ्रोत			५०३९२५३	३२२६८५२	१५०५
६१	चाढुङ्गा	69006303S61	मूल	छैन	सान्तडा	३	०.०७	२/४/२०७०			आधुनिक सिंचाई	सुरक्षित थ्रोत			५०३७७१३	३२२६३१५	१३०४
६२	दल्लाको रुख	69006303S62	मूल	छैन	सान्तडा	३	०.०५	२/४/२०७०				सुरक्षित थ्रोत			५०३७६६४	३२२६३५२	१२७८
६३	चिउराधारा	69006303S63	मूल	छैन	सान्तडा	३	०.२९	२/४/२०७०			आधुनिक सिंचाई	सुरक्षित थ्रोत			५०३७७०९	३२२६००९	१२६१
६४	नागेतोला (क)	69006303S64	मूल	छैन	सान्तडा	३	०.०५	२/४/२०७०				सुरक्षित थ्रोत			५०३७५५१	३२२६३३२	१२०८
६५	छाउपडीधारा	69006303S65	मूल	छैन	सान्तडा	३	०.२६	२/४/२०७०				सुरक्षित थ्रोत			५०३७४७७	३२२६२४१	११५५
६६	नागेतोला (ख)	69006303S66	मूल	छैन	सान्तडा	३	०.१५	२/४/२०७०			आधुनिक सिंचाई	सुरक्षित थ्रोत			५०३७३८५	३२२६४८२	११७२
६७	मुखियाको धारा	69006303S67	मूल	छैन	सान्तडा	३	०.०६	२/४/२०७०				सुरक्षित थ्रोत			५०३७२८७	३२२६५८०	११६०
६८	किमडेमाटा	69006303S68	मूल	छैन	सान्तडा	३	०.०३	२/४/२०७०				सुरक्षित थ्रोत			५०३७३५२	३२२६८९६	११३४
६९	सैनको धारा	69006303S69	मूल	छैन	सान्तडा	३	०.२४	२/४/२०७०				सुरक्षित थ्रोत			५०३७२७०	३२२६८९०	१०९२
७०	राउतेको धारा	69006303S70	मूल	छैन	सान्तडा	३	०.११	२/४/२०७०				सुरक्षित थ्रोत			५०३७१४५	३२२६७३८	१०८५
७१	घट्टेखोला	69006303S71	खोला/नदी	छैन	सान्तडा	३	३०.२५	२/४/२०७०			सुधारीएको पानी घट्ट	नरामो थ्रोत			५०३७२४७	३२२६३०७	१०७९

सि. नं.	स्रोतको नाम	स्रोतको कोड	स्रोतको किसिम	स्रोतको विवाद	स्रोत भएको		नापिएको क्षमता	नापेको मिति	स्रोतको अपनत्व	स्रोत प्रयोगको वर्तमान अवस्था		स्रोतको सम्भावित प्रयोग	पानीको गुणस्तर	स्रोत सुधारको आवश्यकता	स्रोतको भौगोलिक अवस्थिति (GPS)		
					स्थान	कठिन नं.				योजनाको नाम	योजनाको किसिम				X	Y	Z
७२	चिउराधारा (ख)	69006303572	मूल	छैन	सान्ताडा	३	०.०७	२/४/२०७०			खानेपानी	सुरक्षित श्रोत		५०३७६७१	३२२५९५९	१२२९	
७३	नाउलाको धारा	69006306573	मूल	छैन	सान्ताडा	३	०.०१३	२/५/२०७०				सुरक्षित श्रोत		५०३७४७८	५२२६९३५	११८७	
७४	वैसको धारा	69006306574	मूल	छैन	सान्ताडा	३	०.०१२६	२/५/२०७०				सुरक्षित श्रोत		५०३७५०८	३२२६५४८	१२००	
७५	आखडको रुख	69006306575	मूल	छैन	सान्ताडा	३	०.०८३	२/५/२०७०			आधुनिक सिंचाई	सुरक्षित श्रोत		५०३७३५४	३२२६८५७	१२२१	
७६	मेलको रुख	69006306576	मूल	छैन	सान्ताडा	३	०.२०४	२/५/२०७०			आधुनिक सिंचाई	सुरक्षित श्रोत		५०३७८१८	३२२७२१६	१३००	
७७	जुकेपानी	69006306577	मूल	छैन	सान्ताडा	३	०.३८४६	२/५/२०७०			आधुनिक सिंचाई	सुरक्षित श्रोत		५०३८१६५	३२२७३५९	१३०९	
७८	तुसारपानी (क)	69006306578	मूल	छैन	सान्ताडा	३	१	२/५/२०७०			खानेपानी	सुरक्षित श्रोत		५०३७८२३	३२२७२३२	१२८७	
७९	तुसारपानी (ख)	69006306579	मूल	छैन	सान्ताडा	३	०.५५५	२/५/२०७०			खानेपानी	सुरक्षित श्रोत		५०३७७३६	३२२७९१०	१२७७	
८०	सिमलको रुख मूहान	69006306580	मूल	छैन	सान्ताडा	३	०.१६४	२/५/२०७०				सुरक्षित श्रोत		५०३७६६०	३२२७९०९	१२३७	
८१	माउडेको धारा	69006306581	मूल	छैन	सान्ताडा	३	०.०५६८	२/५/२०७०				सुरक्षित श्रोत		५०३७५८९	३२२७९३५	११८९	
८२	भम्कोधारा (क)	69006306582	मूल	छैन	सान्ताडा	३	१	२/५/२०७०				सुरक्षित श्रोत		५०३७५१३	३२२७९८०	११४०	
८३	भम्कोधारा (ख)	69006306583	मूल	छैन	सान्ताडा	३	०.१६९	२/५/२०७०			आधुनिक सिंचाई	सुरक्षित श्रोत		५०३७४९८	३२२७९१८	११२८	
८४	भम्कोधारा (ग)	69006306584	मूल	छैन	सान्ताडा	३	०.०३९	२/५/२०७०				सुरक्षित श्रोत		५०३७३८७	३२२७९१८	१०९१	
८५	रथाईनधारा	69006306585	मूल	छैन	सान्ताडा	३	०.०२४८	२/५/२०७०				सुरक्षित श्रोत		५०३७३३६	३२२७९५१	१०७५	
बडा नं. ४		तथ्याङ्क संकलन वर्ष: २०७२															
१	ओलो सिमखोला	69000601508	मूल	छैन	बाटुलासेन	४	०.०४	५ मे २०१५	ब्यतिगत			सुरक्षित श्रोत	श्रोत सुधार	५३९९२२	३२२८५११	१४७६	
२	कापली रुख	69000601501	मूल	छैन	बाटुलासेन	४	०.१	०५ मे २०१५	ब्यतिगत	कापली रुख	खानेपानि	स्विकार्य श्रोत	बृहदरोपन	५४१३४३	३२२८२७८	१४४१	
३	कुडीकाटने	69000602511	खोला/नदी	छैन	बाटुलासेन	४	०.००२	1/0/1900	ब्यतिगत			स्विकार्य श्रोत	श्रोत सुधार	५४०९५९	३२२८२८९	१५१२	
४	अठमाली	69000603538	खोला/नदी	छैन	बाटुलासेन	४	०.०९	०५ मे २०१५	सार्वजनिक			स्विकार्य श्रोत	श्रोत सुधार	५४१८६३	३२२६४४८	१७१२	
५	ओलो घोडीशेन	69000603535	खोला/नदी	छैन	बाटुलासेन	४	०.१	०५ मे २०१५	ब्यतिगत			स्विकार्य श्रोत	श्रोत सुधार	५४१४११	३२२६७०७	१७३८	
६	ओलो सिमसेड्लो	69000603553	मूल	छैन	बाटुलासेन	४	०.०४	०५ मे २०१५	सार्वजनिक		खानेपानी	स्विकार्य श्रोत	श्रोत सुधार	५४१३२१	३२२६४१६	१८५०	
७	कतरे खोला	69000603558	मूल	छैन	बाटुलासेन	४	०.०२४	०५ मे २०१५	ब्यतिगत		खानेपानी	स्विकार्य श्रोत	श्रोत सुधार	५४१०१७	३२२६६९२	१८२२	
८	काइला गडा	69000603550	मूल	छैन	बाटुलासेन	४	०.०३	०५ मे २०१५	ब्यतिगत		लघु सिंचाई	स्विकार्य श्रोत	श्रोत सुधार	५४१२९८	३२२६२६५	१८७६	
९	काउलेपडा	69000603537	मूल	छैन	बाटुलासेन	४	०.०१४	1/0/1900	ब्यतिगत		लघु सिंचाई	स्विकार्य श्रोत	श्रोत सुधार	५४१५७१	३२२६६४७	१७४०	
१०	कापलीखेत	69000603527	मूल	छैन	बाटुलासेन	४	०.०८६	०५ मे २०१५	ब्यतिगत			स्विकार्य श्रोत	श्रोत सुधार	५४१६०९	३२२६९७६	१६३६	
११	काला फलाट	69000603546	मूल	छैन	बाटुलासेन	४	०.०५	०५ मे २०१५	सार्वजनिक			स्विकार्य श्रोत	श्रोत सुधार	५४१५९५	३२२५६०१	१९६८	

सि. नं.	स्रोतको नाम	स्रोतको कोड	स्रोतको किसिम	स्रोतको विवाद	स्रोत भएको		नापिएको क्षमता	नापेको मिति	स्रोतको अपनत्व	स्रोत प्रयोगको वर्तमान अवस्था		स्रोतको सम्भावित प्रयोग	पानीको गुणस्तर	स्रोत सुधारको आवश्यकता	स्रोतको भौगोलिक अवस्थिति (GPS)		
					स्थान	कतनं.				योजनाको नाम	योजनाको किसिम				X	Y	Z
१२	काहापाण्डा	69000603528	मूल	छैन	बाटुलासेन	४	०.०९	०५ मे २०१५	ब्यतिगत				स्विकार्य श्रोत	श्रोत सुधार	५ ४१६०७	३२२६८११	१६५९
१३	कुलदेव ठेक	69000603529	मूल	छैन	बाटुलासेन	४	०.०१	1/0/1900	ब्यतिगत			खानेपानी	स्विकार्य श्रोत	बृह्यरोपन	५ ४१ ४०८	३२२६८७७	१७०४
१४	खारे खोला	69000603560	खोला/नदी	छैन	बाटुलासेन	४	०.२	०३ मे २०१५	सार्वजनिक			खानेपानी	नराम्रो श्रोत	श्रोत सुधार	५ ४५००५	३२२५९१९	२२६०
१५	खिराकाटने(ओखडी रुख)	69000603522	मूल	छैन	बाटुलासेन	४	०.०३	०५ मे २०१५	ब्यतिगत	खिराकाटने(ओखडी रुख) खाप यो	खानेपानि		सुर्यभित श्रोत	श्रोत सुधार	५ ४१५५२	३२२७४७५	१५८३
१६	गतेडि मुल	69000603530	मूल	छैन	बाटुलासेन	४	०.००२	०५ मे २०१५	सार्वजनिक				सुर्यभित श्रोत	बृह्यरोपन	५ ४१३६६	३२२६९४७	१७०५
१७	इरु झार	69000604564	मूल	छैन	बाटुलासेन	४	०.०१६	०४ मे ०१५	ब्यतिगत				स्विकार्य श्रोत	श्रोत सुधार	५ ४२२७०	३२२४१०८	१७७१
१८	उतिसेडी	69000604573	मूल	छैन	बाटुलासेन	४	०.०१४	०४ मे ०१५	सार्वजनिक				स्विकार्य श्रोत	श्रोत सुधार	०.०७	०.०१४	१८८८
१९	ओडारे पानी	690006045144	मूल	छैन	बाटुलासेन	४	०.१६८	०४ मे ०१५	सार्वजनिक			खानेपानी	स्विकार्य श्रोत	श्रोत सुधार	५ ४२६०१	३२२४११६	१८१५
२०	ओलो पानीमुल	69000605580	मूल	छैन	बाटुलासेन	४	०.०८	०२ मे ०१५	ब्यतिगत	पानीमुल ओलो खापा	खानेपानि		स्विकार्य श्रोत	श्रोत सुधार	५ ४३९२२	३२२६८२८	२१७३
२१	ओलो देउपुना	69000606592	मूल	छैन	बाटुलासेन	४	०.२३	०४ मे ०१५	सार्वजनिक	देउपुना सिचाई ओलो	सिचाई	खानेपानी	स्विकार्य श्रोत	श्रोत सुधार	५ ४०८०२	३२२६४२९	१९००
२२	ओलो हडाने	69000606598	मूल	छैन	बाटुलासेन	४	०.१८४	०४ मे ०१५	सार्वजनिक	हडाने मुल ओलो खापा यो	खानेपानि	खानेपानी	स्विकार्य श्रोत	श्रोत सुधार	५ ४००९७	३२२५८४२	२१७४
२३	कोलहाले खोला	690006065101	मूल	छैन	बाटुलासेन	४	०.०४१	०५ मे २०१५	सार्वजनिक			लघु सिंचाई	स्विकार्य श्रोत	श्रोत सुधार	५ ४०५७४	३२२७३८७	१७९४
२४	गाउधारा	69000606596	मूल	छैन	बाटुलासेन	४	०.१८	०४ मे ०१५	ब्यतिगत			कृलो सिंचाई	स्विकार्य श्रोत	श्रोत सुधार	५ ४०८४६	३२२६९७७	१८३१
२५	ओखडरुख	690006075109	मूल	छैन	बाटुलासेन	४	०.०२	०३ मे २०१५	सार्वजनिक				स्विकार्य श्रोत	श्रोत सुधार	५ ४२२१२	३२२७१२०	१६१७
२६	ओलो पाटन	690009085126	मूल	छैन	बाटुलासेन	४	०.१२६	1/0/1900	सार्वजनिक				स्विकार्य श्रोत	श्रोत सुधार	५ ४५९४९	३२२५८२१	२२०९
२७	ओलो सिमखोला	690006085150	मूल	छैन	बाटुलासेन	४	०.०४२	०३ मे २०१५	सार्वजनिक				स्विकार्य श्रोत	श्रोत सुधार	५ ४२३०२	३२२८०११	१५८७
२८	कुलीबाध	690006085115	खोला/नदी	छैन	बाटुलासेन	४	०.०१२	०३ मे २०१५	सार्वजनिक				स्विकार्य श्रोत	श्रोत सुधार	५ ४३३०९	३२२८११३	१९९२
२९	खुडिला	690006085122	मूल	छैन	बाटुलासेन	४	०.०१२	०३ मे २०१५	सार्वजनिक				स्विकार्य श्रोत	श्रोत सुधार	५ ४३७१३	३२२८२६३	२१७१
३०	खुदे पानी	690009085129	मूल	छैन	बाटुलासेन	४	०.१६६	०४ मे ०१५	सार्वजनिक				स्विकार्य श्रोत	श्रोत सुधार	५ ४५७५६	३२२५२६४	२१७७
३१	कुकरे मुल	690006095134	मूल	छैन	बाटुलासेन	४	०.०२	०५ मे २०१५	सार्वजनिक			खानेपानी	स्विकार्य श्रोत	श्रोत सुधार	५ ४१२८२	३२२८१४५	१४८५
३२	कुकरे मुल	690006085110	मूल	छैन	बाटुलासेन	४	०.११२	०३ मे २०१५	सार्वजनिक				स्विकार्य श्रोत	श्रोत सुधार	५ ४२१७४	३२२८१३५	१५४६
३३	गाउधारा तलो	69000602517	मूल	छैन	बाटुलासेन	४	०.०४	०५ मे २०१५	ब्यतिगत				स्विकार्य श्रोत	श्रोत सुधार	५ ४१२०७	३२२८०३७	१५४९

सि. नं.	स्रोतको नाम	स्रोतको कोड	स्रोतको किसिम	स्रोतको विवाद	स्रोत भएको		नापिएको क्षमता	नापेको मिति	स्रोतको अपनत्व	स्रोत प्रयोगको वर्तमान अवस्था		स्रोतको सम्भावित प्रयोग	पानीको गुणस्तर	स्रोत सुधारको आवश्यकता	स्रोतको भौगोलिक अवस्थिति (GPS)		
					स्थान	कत नं.				योजनाको नाम	योजनाको किसिम				X	Y	Z
३४	गाउधारा मलो	69000602518	मूल	छैन	बाटुलासेन	४	०.०६	०५ मे २०१५	ब्यतिगत	गाउ धारा सिचाई मलो	सिचाई	कुलो सिचाई	सुरक्षित श्रोत	श्रोत सुधार	०.३	०.०६	१५४७
३५	गाडे गडा	690006065100	मूल	छैन	बाटुलासेन	४	०.०२४	०५ मे २०१५	सार्वजनिक			कुलो सिचाई	स्विकार्य श्रोत	श्रोत सुधार	५४०३६२	३२२७५७	१८९३
३६	गेरु पानी	69000602514	मूल	छैन	बाटुलासेन	४	०.१७८	०५ मे २०१५	सार्वजनिक				सुरक्षित श्रोत	श्रोत सुधार	५४०६०६	३२२७८४९	१५७२
३७	गेरुखोला	69000604572	मूल	छैन	बाटुलासेन	४	०.०४१	1/0/1900	सार्वजनिक				सुरक्षित श्रोत	श्रोत सुधार	५४२२०९	३२२४३९९	१८८८
३८	गैरा पाखा	690006075107	मूल	छैन	बाटुलासेन	४	०.०४६	०३ मे २०१५	ब्यतिगत			कुलो सिचाई	स्विकार्य श्रोत	श्रोत सुधार	५४२९२३	३२२६८९५	१६५५
३९	गौरा	69000604568	मूल	छैन	बाटुलासेन	४	०.००४	०४ मे ०९५	ब्यतिगत				स्विकार्य श्रोत	श्रोत सुधार	५४२००५	३२२४१०१	१८०२
४०	घटे खोला	69000605590	खोला/नदी	छैन	बाटुलासेन	४	४	०३ मे २०१५	सार्वजनिक	घटेखोला सिचाई	सिचाई	कुलो सिचाई	नरामो श्रोत	श्रोत सुधार	५४२५१७	३२२७४०३	१५१९
४१	घटेगडा	69000603555	खोला/नदी	छैन	बाटुलासेन	४	०.००१६	०५ मे २०१५	ब्यतिगत			लघु सिचाई	स्विकार्य श्रोत	श्रोत सुधार	५४२९१७	३२२६५१२	१८२०
४२	घट्टे खोला	69000601503	खोला/नदी	छैन	बाटुलासेन	४	३	२०जून२०१५	सार्वजनिक				नरामो श्रोत	श्रोत सुधार	५४१९०३	३२२७६०२	१४४३
४३	घाडाहाले	69000603540	मूल	छैन	बाटुलासेन	४	०.०२	०५ मे २०१५	ब्यतिगत			कुलो सिचाई	स्विकार्य श्रोत	श्रोत सुधार	५४१८१२	३२२६२२६	१७५७
४४	घियापानी	690006035141	मूल	छैन	बाटुलासेन	४	०.१७	२० जुन २०१५	ब्यतिगत			कुलो सिचाई	स्विकार्य श्रोत	श्रोत सुधार	५४१८९१	३२२७५९८	१४४८
४५	घोडे खोला	690006035147	खोला/नदी	छैन	बाटुलासेन	४	०.८	1/4/1900	सार्वजनिक				नरामो श्रोत	श्रोत सुधार	५४०९१७	३२२६२०५	१९२०
४६	घोडे खोला मलो	69000603556	खोला/नदी	छैन	बाटुलासेन	४	०.००१	०५ मे २०१५	ब्यतिगत				स्विकार्य श्रोत	श्रोत सुधार	५४२१०७	३२२६५६०	१८१५
४७	चावरखोला	69000605587	मूल	छैन	बाटुलासेन	४	०.०९२	०२ मे ०९५	सार्वजनिक			खानेपानी	स्विकार्य श्रोत	श्रोत सुधार	५४२८४१	३२२६७६९	१७०३
४८	चैनपुर	69000603542	मूल	छैन	बाटुलासेन	४	०.०५	०५ मे २०१५	ब्यतिगत			खानेपानी	स्विकार्य श्रोत	श्रोत सुधार	५४२०५४	३२२६१५५	१८३५
४९	जयपुर	690006075108	मूल	छैन	बाटुलासेन	४	०.१३६	०३ मे २०१५	सार्वजनिक				स्विकार्य श्रोत	श्रोत सुधार	५४२१७८	३२२७०२९	१६४५
५०	जराया पानी तुरी धारा	69000602513	मूल	छैन	बाटुलासेन	४	०.०४२	०५ मे २०१५	ब्यतिगत			लघु सिचाई	सुरक्षित श्रोत	श्रोत सुधार	५४०७०६	३२२८०६५	१५३०
५१	जुकेपानी	69000602516	मूल	छैन	बाटुलासेन	४	०.०१६	०५ मे २०१५	ब्यतिगत			लघु सिचाई	स्विकार्य श्रोत	श्रोत सुधार	५४०८०९	३२२७७४५	१६३४
५२	जुकेपानी	69000605591	मूल	छैन	बाटुलासेन	४	०.१८६	०३ मे २०१५	ब्यतिगत			खानेपानी	स्विकार्य श्रोत	श्रोत सुधार	५४२४८९	३२२७५५९	१५६३
५३	जुकेपानी	690006065102	खोला/नदी	छैन	बाटुलासेन	४	०.०३	०५ मे २०१५	ब्यतिगत				स्विकार्य श्रोत	श्रोत सुधार	५४०७२७	३२२७४४२	१७५०
५४	जुगाता	69000605586	मूल	छैन	बाटुलासेन	४	०.५३	०२ मे ०९५	सार्वजनिक				स्विकार्य श्रोत	श्रोत सुधार	५४३२५५	३२२६९८६	१७९१
५५	जुर धारा	690006075105	मूल	छैन	बाटुलासेन	४	०.१०६	०२ मे ०९५	सार्वजनिक			खानेपानी	स्विकार्य श्रोत	श्रोत सुधार	५४२२०३	३२२६९०६	१८८२
५६	जेठरी	690006055155	खोला/नदी	छैन	बाटुलासेन	४	०.९	१९जून२०१५	सार्वजनिक				स्विकार्य श्रोत	श्रोत सुधार	५४३२४७	३२२६९९५	१७९४
५७	झास पानी	690006085112	मूल	छैन	बाटुलासेन	४	०.०३	०३ मे २०१५	सार्वजनिक				स्विकार्य श्रोत	श्रोत सुधार	५४२६७३	३२२८२६१	१७३४

सि. नं.	स्रोतको नाम	स्रोतको कोड	स्रोतको किसिम	स्रोतको विवाद	स्रोत भएको		नापिएको क्षमता	नापेको मिति	स्रोतको अपनत्व	स्रोत प्रयोगको वर्तमान अवस्था		स्रोतको सम्भावित प्रयोग	पानीको गुणस्तर	स्रोत सुधारको आवश्यकता	स्रोतको भौगोलिक अवस्थिति (GPS)		
					स्थान	कठिन				योजनाको नाम	योजनाको किसिम				X	Y	Z
५८	ठुला पागर	69000605585	मूल	छैन	बाटुलासेन	४	०.२८६	०२ मे ०१५	सार्वजनिक	ठुला पागर सिचाई	सिचाई	बहुउपयोगी	स्विकार्य श्रोत	श्रोत सुधार	५४३२८५	३२२६४९८	१८२५
५९	डोको बुने	690006085114	मूल	छैन	बाटुलासेन	४	०.१	०३ मे २०१५	सार्वजनिक			बन्धु सिचाई	स्विकार्य श्रोत	श्रोत सुधार	५४२९२०	३२२८०६८	१८४९
६०	ढुगे धारा	69000602515	मूल	छैन	बाटुलासेन	४	०.१	०५ मे २०१५	ब्यतिगत				स्विकार्य श्रोत	श्रोत सुधार	५४०८३६	३२२७७८४	१६११
६१	ढुङ्गे धारा	690006075148	मूल	छैन	बाटुलासेन	४	०.२८६	०२ मे ०१५	सार्वजनिक			कूलो सिचाई	स्विकार्य श्रोत	श्रोत सुधार	५४२३२३	३२२६६५४	१७३९
६२	ढोड पानी	69000604562	मूल	छैन	बाटुलासेन	४	०.०२	०४ मे ०१५	सार्वजनिक				स्विकार्य श्रोत	श्रोत सुधार	५४२६५२	३२२४०६१	१६०६
६३	तडेरवा	690006015153	खोला/नदी	छैन	बाटुलासेन	४	१०	२९ मे २०१५	सार्वजनिक	तडेरवा ल.ज.बि	MHP	कूलो सिचाई	नरामो श्रोत	श्रोत सुधार	५४१६८४	३२२८२१८	१३५६
६४	तडेरवा तल्लो मुल	69000601502	खोला/नदी	छैन	बाटुलासेन	४	६	१९जून२०१५	सार्वजनिक		सिचाई		नरामो श्रोत	जंगल संरक्षण	५४१४७७	३२२८६७१	१२९५
६५	तलो बागाछडा	690006085117	खोला/नदी	छैन	बाटुलासेन	४	२.०३	०३ मे २०१५	सार्वजनिक	बागेछडा सिचाई२	सिचाई	कूलो सिचाई	नरामो श्रोत	श्रोत सुधार	५४३१६६	३२२८५४४	१९३८
६६	तलो कत्रे खोला	690006035142	मूल	छैन	बाटुलासेन	४	०.०३२	०५ मे २०१५	ब्यतिगत				स्विकार्य श्रोत	श्रोत सुधार	५४१११६	३२२६७४९	१७९५
६७	तलो किरमुली खोला	690006035139	खोला/नदी	छैन	बाटुलासेन	४	०.२८	२७ मे २०१५	सार्वजनिक				नरामो श्रोत	श्रोत सुधार	५४१३९४	३२२७४०५	१६२३
६८	तलो घोडेखोला	69000603557	खोला/नदी	छैन	बाटुलासेन	४	०.०१६	०५ मे २०१५	सार्वजनिक			कूलो सिचाई	स्विकार्य श्रोत	श्रोत सुधार	५४१२६१	३२२६५६७	१७९९
६९	तलो थकाली गडा	690009085131	खोला/नदी	छैन	बाटुलासेन	४	०.०४६	०४ मे ०१५	ब्यतिगत				स्विकार्य श्रोत	श्रोत सुधार	५४५३३८	३२२५५३३	२१३४
७०	तलो भितीडिल	69000605584	मूल	छैन	बाटुलासेन	४	०.३३	०२ मे ०१५	सार्वजनिक			खानेपानी	स्विकार्य श्रोत	श्रोत सुधार	५४३४९२	३२२६३७३	२००४
७१	तलो साकुले	690006065104	मूल	छैन	बाटुलासेन	४	०.२	०५ मे २०१५	ब्यतिगत			कूलो सिचाई	स्विकार्य श्रोत	श्रोत सुधार	५४०८७९	३२२७७५८	१६३७
७२	तलोघाडे सुना	690006085120	मूल	छैन	बाटुलासेन	४	०.१६६	०३ मे २०१५	सार्वजनिक				स्विकार्य श्रोत	श्रोत सुधार	५४३२२५	३२२९२६९	१८७९
७३	तल्लो बागमारे	69000603545	मूल	छैन	बाटुलासेन	४	०.०६	०५ मे २०१५	सार्वजनिक			खानेपानी	स्विकार्य श्रोत	श्रोत सुधार	५४१५७६	३२२५६५०	१९३२
७४	तल्लो मैके धारा	69000601504	मूल	छैन	बाटुलासेन	४	०.०२६	०५ मे २०१५	सार्वजनिक				स्विकार्य श्रोत	श्रोत सुधार	५३९५९६	३२२८१६३	११९८०
७५	तल्लो सिल्की धारा	69000603523	मूल	छैन	बाटुलासेन	४	०.०७	०५ मे २०१५	सार्वजनिक	सिल्की धारा तलो खापा	खानेपानी	खानेपानी	स्विकार्य श्रोत	श्रोत सुधार	५४१६५८	३२२७९६८	१५९६
७६	तोरेनी ठेक	69000602512	मूल	छैन	बाटुलासेन	४	०.०६	०५ मे २०१५	ब्यतिगत	तोरेनी ठेक सिचाई	सिचाई	कूलो सिचाई	स्विकार्य श्रोत	श्रोत सुधार	५४०६९९	३२२८०७६	१५३२
७७	दगासेन	690006075106	मूल	छैन	बाटुलासेन	४	०.०७६	०२ मे ०१५	सार्वजनिक			खानेपानी	स्विकार्य श्रोत	श्रोत सुधार	५४२३९५	३२२५९४७	१९४६
७८	दनिउडे खोला	69000603548	खोला/नदी	छैन	बाटुलासेन	४	०.०६	०५ मे २०१५	ब्यतिगत			बन्धु सिचाई	स्विकार्य श्रोत	श्रोत सुधार	५४४४०८	३२२६०६६	१८८७
७९	दुदुले	69000604566	मूल	छैन	बाटुलासेन	४	०.०१६	1/0/1900	ब्यतिगत				स्विकार्य श्रोत	श्रोत सुधार	५४२१३१	३२२४१८३	१८०४

सि. नं.	स्रोतको नाम	स्रोतको कोड	स्रोतको किसिम	स्रोतको विवाद	स्रोत भएको		नापिएको क्षमता	नापेको मिति	स्रोतको अपनत्व	स्रोत प्रयोगको वर्तमान अवस्था		स्रोतको सम्भावित प्रयोग	पानीको गुणस्तर	स्रोत सुधारको आवश्यकता	स्रोतको भौगोलिक अवस्थिति (GPS)		
					स्थान	कत नं.				योजनाको नाम	योजनाको किसिम				X	Y	Z
८०	दुनेला	690009085125	खोला/नदी	छैन	बाटुलासेन	४	०.०२	०३ मे २०१५	सार्वजनिक				स्विकार्य श्रोत	श्रोत सुधार	५ ४३९५४	३२२७६९५	२२६६
८१	देलोफालाट	69000606597	मूल	छैन	बाटुलासेन	४	०.०३	०४ मे ०१५	सार्वजनिक			खानेपानी	स्विकार्य श्रोत	श्रोत सुधार	५ ४०४११	३२२६७४६	२०००
८२	नावगडा	690006075149	मूल	छैन	बाटुलासेन	४	०.१८२	०२ मे ०१५	ब्यतिगत			खानेपानी	स्विकार्य श्रोत	श्रोत सुधार	५ ४२२३०	३२२६६४५	१७३३
८३	निउडेनी	69000604575	मूल	छैन	बाटुलासेन	४	०.०१६	०४ मे ०१५	सार्वजनिक				स्विकार्य श्रोत	श्रोत सुधार	५ ४२१७८	३२२४५१३	१९७५
८४	निष्ठुर	690009085127	खोला/नदी	छैन	बाटुलासेन	४	०.६	०४ मे २०१५	सार्वजनिक				नरामो श्रोत	श्रोत सुधार	५ ४६००२	३२२६०५२	२४३३
८५	नेउलो मारे	69000603525	मूल	छैन	बाटुलासेन	४	०.१	०५ मे २०१५	सार्वजनिक			खानेपानी	स्विकार्य श्रोत	श्रोत सुधार	५ ४१६३५	३२२६९९७	१६१२
८६	पडेनी	690006095152	मूल	छैन	बाटुलासेन	४	०.००१	०५ मे २०१५	ब्यतिगत				स्विकार्य श्रोत	श्रोत सुधार	५ ४१०५१	३२२८४०७	१४६५
८७	पण्डित धारा	69000604565	मूल	छैन	बाटुलासेन	४	०.०४	०४ मे ०१५	ब्यतिगत			खानेपानी	स्विकार्य श्रोत	श्रोत सुधार	५ ४२१४९	३२२४१२२	१७९३
८८	पधेरी मुल	69000602519	खोला/नदी	छैन	बाटुलासेन	४	०.०१६	०५ मे २०१५	ब्यतिगत				सुरक्षित श्रोत	श्रोत सुधार	५ ४१४१०	३२२७८१२	१५६७
८९	पलो पानीमुल	69000605582	मूल	छैन	बाटुलासेन	४	०.१८	०२ मे ०१५	सार्वजनिक			बहुउपयोगी	स्विकार्य श्रोत	श्रोत सुधार	५ ४३८८०	३२२६८७६	२२६४
९०	पलो घोडीशैन	69000603534	मूल	छैन	बाटुलासेन	४	०.०४	०५ मे २०१५	ब्यतिगत			खानेपानी	स्विकार्य श्रोत	श्रोत सुधार	५ ४१४२३	३२२६७०५	१७३५
९१	पलो देउपुना	69000606593	मूल	छैन	बाटुलासेन	४	०.०६	०४ मे ०१५	सार्वजनिक				स्विकार्य श्रोत	श्रोत सुधार	५ ४०७९९	३२२६४४३	१९०४
९२	पलो निष्ठुर	690009085128	खोला/नदी	छैन	बाटुलासेन	४	०.०२	०४ मे ०१५	सार्वजनिक				नरामो श्रोत	श्रोत सुधार	५ ४६०११	३२२६०४२	२२९१
९३	पलो सिमखोला	690006085151	मूल	छैन	बाटुलासेन	४	०.०५	०३ मे २०१५	सार्वजनिक				स्विकार्य श्रोत	श्रोत सुधार	५ ४२३०५	३२२८०२३	१५६९
९४	पलो सिमसेइलो	69000603554	मूल	छैन	बाटुलासेन	४	०.०१२	०५ मे २०१५	सार्वजनिक				स्विकार्य श्रोत	श्रोत सुधार	५ ४२७९९	३२२६४६६	१८३९
९५	पलो हडाने	69000606599	मूल	छैन	बाटुलासेन	४	०.११	०४ मे ०१५	सार्वजनिक	पलो हडाने खापा	खानेपानि	खानेपानी	स्विकार्य श्रोत	श्रोत सुधार	५ ४००५९	३२२५८३८	२५३३
९६	पलोसिम खोला	69000601507	मूल	छैन	बाटुलासेन	४	०.०१६	०५ मे २०१५	ब्यतिगत				स्विकार्य श्रोत	श्रोत सुधार	५ ३९९३२	३२२६५३२	१४९५
९७	पल्लो कुन्खोटाला	690006085123	मूल	छैन	बाटुलासेन	४	०.१७	०३ मे २०१५	सार्वजनिक			खानेपानी	स्विकार्य श्रोत	श्रोत सुधार	५ ४४५०१	३२२७९८९	२४३२
९८	पल्लो कुन्खोटाला	690006085124	मूल	छैन	बाटुलासेन	४	०.११	०३ मे २०१५	सार्वजनिक			खानेपानी	स्विकार्य श्रोत	श्रोत सुधार	५ ४४४७५	३२२७९२५	२४२१
९९	पानी पोखरा	690006085111	मूल	छैन	बाटुलासेन	४	०.०१	०३ मे २०१५	ब्यतिगत			खानेपानी	स्विकार्य श्रोत	श्रोत सुधार	५ ४२४९९	३२२८२४६	२४२१
१००	पारी धारा	690006035145	मूल	छैन	बाटुलासेन	४	०.०२	०४ मे ०१५	सार्वजनिक				स्विकार्य श्रोत	श्रोत सुधार	५ ४१०९८	३२२६३६८	१८६९
१०१	पिन्नेनी गडा	69000606594	खोला/नदी	छैन	बाटुलासेन	४	०.३	०४ मे ०१५	सार्वजनिक			लघु सिंचाई	स्विकार्य श्रोत	श्रोत सुधार	५ ४०८४८	३२२६६९३	१८६७
१०२	पेइया रुख	69000603521	खोला/नदी	छैन	बाटुलासेन	४	०.०२६	०५ मे २०१५	ब्यतिगत				स्विकार्य श्रोत	श्रोत सुधार	५ ४१५३१	३२२७४७१	१५८१
१०३	पेटारे पडा	69000601505	मूल	छैन	बाटुलासेन	४	०.०९	१/०/१९००	ब्यतिगत				सुरक्षित श्रोत	श्रोत सुधार	५ ४०९१४	३२२८५५०	१३५५
१०४	पैया रुख	690006095136	खोला/नदी	छैन	बाटुलासेन	४	०.००१	०५ मे २०१५	ब्यतिगत				स्विकार्य श्रोत	श्रोत सुधार	५ ४१५२१	३२२८१०५	१४७८

सि. नं.	स्रोतको नाम	स्रोतको कोड	स्रोतको किसिम	स्रोतको विवाद	स्रोत भएको		नापिएको क्षमता	नापेको मिति	स्रोतको अपनत्व	स्रोत प्रयोगको वर्तमान अवस्था		स्रोतको सम्भावित प्रयोग	पानीको गुणस्तर	स्रोत सुधारको आवश्यकता	स्रोतको भौगोलिक अवस्थिति (GPS)		
					स्थान	कठिन				योजनाको नाम	योजनाको किसिम				X	Y	Z
१०५	पैरा	69000604569	मूल	छैन	बाटुलासेन	४	०.००४	०४ मे ०१५	सार्वजनिक				स्विकार्य श्रोत	श्रोत सुधार	५ ४१९६९	३२२४१६०	१८३५
१०६	बन्सेडी बथान	69000604576	मूल	छैन	बाटुलासेन	४	०.१८	०४ मे ०१५	सार्वजनिक			खानेपानी	स्विकार्य श्रोत	श्रोत सुधार	५ ४०७५८	३२२४८३६	२३००
१०७	बलिन्य	69000605577	मूल	छैन	बाटुलासेन	४	०.१०४	०२ मे ०१५	सार्वजनिक	बलिन्य खापा	खानेपानि	खानेपानी	स्विकार्य श्रोत	श्रोत सुधार	५ ४३०८९	३२२६२०२	१९२४
१०८	बल्ले खोला	69000601510	खोला/नदी	छैन	बाटुलासेन	४	३०	०५ मे २०१५	सार्वजनिक				स्विकार्य श्रोत	श्रोत सुधार	५ ४०१३८	३२२८७५५	१९९६
१०९	बागमारे खाल	69000603543	मूल	छैन	बाटुलासेन	४	०.२	०५ मे २०१५	सार्वजनिक	रुपस्या बन्ड सिचाई	सिचाई	लघु सिचाई	स्विकार्य श्रोत	श्रोत सुधार	५ ४१७२६	३२२५७४९	१९२२
११०	बागमारे गडा	69000603544	मूल	छैन	बाटुलासेन	४	०.१२	०५ मे २०१५	सार्वजनिक				स्विकार्य श्रोत	श्रोत सुधार	५ ४१५००	३२२५७०७	१९३६
१११	बागमारे सिरान	69000603547	मूल	छैन	बाटुलासेन	४	०.२	०५ मे २०१५	सार्वजनिक			खानेपानी	स्विकार्य श्रोत	श्रोत सुधार	५ ४१५१००	३२२५६६२	१९९२
११२	बाजजाडे	69000604561	मूल	छैन	बाटुलासेन	४	०.०६	०४ मे ०१५	सार्वजनिक				स्विकार्य श्रोत	श्रोत सुधार	५ ४२१४२	३२२४५९०	१९७९
११३	बादर पुत्रे ठेक	69000603532	मूल	छैन	बाटुलासेन	४	०.०२६	०५ मे २०१५	सार्वजनिक				स्विकार्य श्रोत	श्रोत सुधार	५ ४१२१२	३२२६८९१	१७६०
११४	बाबले	69000605०18	मूल	छैन	बाटुलासेन	४	२	1/25/2072	सार्वजनिक				स्विकार्य श्रोत	जंगल संरक्षण	५ ३६८५६	३२३५६६७	२५४९
११५	बिच गाउ	69000604570	मूल	छैन	बाटुलासेन	४	०.२	०४ मे ०१५	व्यतिगत				स्विकार्य श्रोत	श्रोत सुधार	५ ४२०६५	३२२४२०२	१८२८
११६	बिच पानीमुल	69000605581	मूल	छैन	बाटुलासेन	४	०.३	०२ मे ०१५	सार्वजनिक	पानीमुल सिचाई	सिचाई	बहुउपयोगी	स्विकार्य श्रोत	श्रोत सुधार	५ ४३९०१	३२२६८५०	२३१८
११७	बिरुने खोला	69000602520	मूल	छैन	बाटुलासेन	४	०.०४	०५ मे २०१५	सार्वजनिक				स्विकार्य श्रोत	श्रोत सुधार	५ ४१३८७	३२२७५९५	१५७९
११८	बुकीडाडा	690006085113	मूल	छैन	बाटुलासेन	४	०.२८६	०३ मे २०१५	सार्वजनिक			खानेपानी	स्विकार्य श्रोत	श्रोत सुधार	५ ४३०५८	३२२८२०८	१८००
११९	बेडुरुख धार	690006095138	मूल	छैन	बाटुलासेन	४	०.०१६	०५ मे २०१५	सार्वजनिक				स्विकार्य श्रोत	श्रोत सुधार	५ ४१३०३	३२२८१०५	१५०५
१२०	बैसी धारा	69000604567	मूल	छैन	बाटुलासेन	४	०.००२	०४ मे ०१५	व्यतिगत				स्विकार्य श्रोत	श्रोत सुधार	५ ४२०७४	३२२४१४९	१८०७
१२१	बैसी रुख	690006095135	मूल	छैन	बाटुलासेन	४	०	०५ मे २०१५	व्यतिगत				स्विकार्य श्रोत	श्रोत सुधार	५ ४१७७१	३२२८१६०	१४६२
१२२	भकानेमुला	69000604571	मूल	छैन	बाटुलासेन	४	०.०४	1/0/1900	सार्वजनिक			खानेपानी	सुरक्षित श्रोत	श्रोत सुधार	५ ४१६५३	३२२४३७८	१८८५
१२३	भदौरे सिमरुख	690009085132	खोला/नदी	छैन	बाटुलासेन	४	०.०१६	२८ मे २०१५	व्यतिगत				स्विकार्य श्रोत	श्रोत सुधार	५ ४२२५४	३२२८०९२	१५९२
१२४	मधुने पानी	690006035146	खोला/नदी	छैन	बाटुलासेन	४	०.०१	०४ मे ०१५	व्यतिगत				स्विकार्य श्रोत	श्रोत सुधार	५ ४०९८३	३२२६११२	१९२९
१२५	मनेड	690006035551	मूल	छैन	बाटुलासेन	४	०.०२	०५ मे २०१५	व्यतिगत				स्विकार्य श्रोत	श्रोत सुधार	५ ४१३९४	३२२६३६४	१८४३
१२६	मलो किरमुली	690006035140	खोला/नदी	छैन	बाटुलासेन	४	०.२	२७ मे २०१५	सार्वजनिक				नराम्रो श्रोत	श्रोत सुधार	५११३६५	३२२७४०६	१६३३
१२७	मलो साकुले	690006065103	मूल	छैन	बाटुलासेन	४	०.०३	०५ मे २०१५	सार्वजनिक				स्विकार्य श्रोत	श्रोत सुधार	५ ४०९२२	३२२७७७७	१६३३
१२८	मल्लो सिक्कि धारा	69000603524	मूल	छैन	बाटुलासेन	४	०.११	०५ मे २०१५	सार्वजनिक			सुधारिएको पानी घट्ट	स्विकार्य श्रोत	श्रोत सुधार	५ ४१६३८	३२२७११३	१५९४

सि. नं.	स्रोतको नाम	स्रोतको कोड	स्रोतको किसिम	स्रोतको विवाद	स्रोत भएको		नापिएको क्षमता	नापेको मिति	स्रोतको अपनत्व	स्रोत प्रयोगको वर्तमान अवस्था		स्रोतको सम्भावित प्रयोग	पानीको गुणस्तर	स्रोत सुधारको आवश्यकता	स्रोतको भौगोलिक अवस्थिति (GPS)		
					स्थान	कठिन				योजनाको नाम	योजनाको किसिम				X	Y	Z
१२९	माथिलो घोडीशैन	69000603536	मूल	छैन	बाटुलासेन	४	०.०४	०५ मे २०१५	ब्यतिगत				स्विकार्य श्रोत	श्रोत सुधार	५ ४१३८१	३२२६६७१	१७४९
१३०	माथिलो कुलदेव ठेक	69000603531	मूल	छैन	बाटुलासेन	४	०.००२६	०५ मे २०१५	ब्यतिगत				सुर्यभित श्रोत	श्रोत सुधार	५ ४१३२६	३२२६९०४	१७१७
१३१	माथिलो घाडेसुना	690006085121	मूल	छैन	बाटुलासेन	४	०.३३४	०३ मे २०१५	सार्वजनिक			कुलो सिंचाई	स्विकार्य श्रोत	श्रोत सुधार	५ ४३२३१	३२२९२५०	१८८४
१३२	माथिलो बागाछडा	690006085116	मूल	छैन	बाटुलासेन	४	०.८	०३ मे २०१५	सार्वजनिक	बागेछडा सिचाई	सिचाई	कुलो सिंचाई	स्विकार्य श्रोत	श्रोत सुधार	५ ४३२३८	३२२८५६२	१९५८
१३३	माथिलो भितीडील	69000605579	मूल	छैन	बाटुलासेन	४	०.०७६	०२ मे ०१५	सार्वजनिक	भिती खापा माथिलो	खानेपानि	खानेपानी	स्विकार्य श्रोत	श्रोत सुधार	५ ४४०१४	३२२५९५६	२१९८
१३४	माथिलो मेके धारा	69000601509	मूल	छैन	बाटुलासेन	४	०.०६	०५ मे २०१५	सार्वजनिक				स्विकार्य श्रोत	श्रोत सुधार	५ ३९५६६	३२२८१६२	११९०
१३५	माथिलो सिमसेइलो	690006035552	मूल	छैन	बाटुलासेन	४	०.०२	०५ मे २०१५	सार्वजनिक				स्विकार्य श्रोत	श्रोत सुधार	५ ४१३१३	३२२६४०१	१८५६
१३६	माथिल्लो थकाली गडा	690009085130	मूल	छैन	बाटुलासेन	४	०.०७	०४ मे ०१५	ब्यतिगत				स्विकार्य श्रोत	श्रोत सुधार	५ ४५३५९	३२२५५८६	२१३४
१३७	मुलपधेरा	69000603526	मूल	छैन	बाटुलासेन	४	०.०८	०५ मे २०१५	ब्यतिगत	मुल पधेरा खापा	खानेपानि		स्विकार्य श्रोत	श्रोत सुधार	५ ४१५६७	३२२७००५	१६४०
१३८	मेलश्रडा	69000604574	मूल	छैन	बाटुलासेन	४	०.०१४	०४ मे २०१५	सार्वजनिक				सुर्यभित श्रोत	श्रोत सुधार	५ ४२३१८	३२२४३४४	१८९६
१३९	मौरि गडा	6900060156	मूल	छैन	बाटुलासेन	४	०.०३९	२७ मे २०१५	ब्यतिगत			लघु सिंचाई	सुर्यभित श्रोत	श्रोत सुधार	५ ४०९००	३२२८५५९	१३६६
१४०	रामको इजर	69000603541	मूल	छैन	बाटुलासेन	४	०.०३	०५ मे २०१५	ब्यतिगत			खानेपानी	स्विकार्य श्रोत	श्रोत सुधार	५ ४१७९५	३२२६०७३	१७९७
१४१	रोला खानेपानी	69000604563	मूल	छैन	बाटुलासेन	४	०.१८	०४ मे ०१५	सार्वजनिक				स्विकार्य श्रोत	श्रोत सुधार	५ ४२४८५	३२२४०२७	१७३१
१४२	लस्के पडा	69000605578	मूल	छैन	बाटुलासेन	४	०.०५६	०२ मे ०१५	ब्यतिगत				स्विकार्य श्रोत	श्रोत सुधार	५ ४३३७८	३२२६०८०	२००३
१४३	लिडेमेला	69000605583	मूल	छैन	बाटुलासेन	४	०.२४	०२ मे ०१५	सार्वजनिक				स्विकार्य श्रोत	श्रोत सुधार	५ ४३६६८	३२२६५७२	१९९१
१४४	लुक्ने ओडार	69000603549	खोला/नदी	छैन	बाटुलासेन	४	०.९	1/0/1900	ब्यतिगत				नरामो श्रोत	श्रोत सुधार	५ ४१३५३	३२२६१७०	१८८८
१४५	लोटीखेल्मा	69000603533	मूल	छैन	बाटुलासेन	४	०.०१	०५ मे २०१५	ब्यतिगत			खानेपानी	स्विकार्य श्रोत	श्रोत सुधार	५ ४१२५३	३२२६७८८	१७६६
१४६	बुडाधारा	69000605588	मूल	छैन	बाटुलासेन	४	०.०७४	०२ मे ०१५	ब्यतिगत			लघु सिंचाई	स्विकार्य श्रोत	श्रोत सुधार	५ ४२६११	३२२६७१३	१७२१
१४७	वोल्लो कुन्टाखोला	690009085124	मूल	छैन	बाटुलासेन	४	०.११	०३ मे २०१५	सार्वजनिक				स्विकार्य श्रोत	श्रोत सुधार	५ ४४४७५	३२२७९२५	२४२१
१४८	सडेगडा	690006085118	मूल	छैन	बाटुलासेन	४	०.४८	०३ मे २०१५	ब्यतिगत				स्विकार्य श्रोत	श्रोत सुधार	५ ४३१३६	३२२८६१७	१९२७
१४९	सलिसैन	690006085119	मूल	छैन	बाटुलासेन	४	०.०९२	०३ मे २०१५	सार्वजनिक			कुलो सिंचाई	स्विकार्य श्रोत	श्रोत सुधार	५ ४३२०१	३२२८६६७	१९८५
१५०	सलीरुख	690006095154	खोला/नदी	छैन	बाटुलासेन	४	०.११	२७ मे २०१५	सार्वजनिक	सेरी खोला सलीरुख सि यो	सिचाई	कुलो सिंचाई	स्विकार्य श्रोत	श्रोत सुधार	५ ४१५८४	३२२७५७८	१५६२
१५१	सागरे खोला	69000603539	खोला/नदी	छैन	बाटुलासेन	४	०.८	०५ मे २०१५	सार्वजनिक	सागरे खोला सिचाई	सिचाई		स्विकार्य श्रोत	श्रोत सुधार	५ ४१८१७	३२२६२७७	०
१५२	सातदवा	69000603559	खोला/नदी	छैन	बाटुलासेन	४	०	०३ मे २०१५	सार्वजनिक				स्विकार्य श्रोत	श्रोत सुधार	५ ४४५५२	३२२५५८०	२२४१
१५३	सिल्कीरुख	69000605589	खोला/नदी	छैन	बाटुलासेन	४	०.०२४	०२ मे ०१५	सार्वजनिक			लघु सिंचाई	स्विकार्य श्रोत	श्रोत सुधार	५ ४२३२९	३२२७९९९	१६०७
१५४	सेरे खोला	690006095137	मूल	छैन	बाटुलासेन	४	०.०३	०५ मे २०१५	सार्वजनिक			खानेपानी	स्विकार्य श्रोत	श्रोत सुधार	५ ४१५३१	३२२७८६१	१५२२

सि. नं.	स्रोतको नाम	स्रोतको कोड	स्रोतको किसिम	स्रोतको विवाद	स्रोत भएको		नापिएको क्षमता	नापेको मिति	स्रोतको अपनत्व	स्रोत प्रयोगको वर्तमान अवस्था		स्रोतको सम्भावित प्रयोग	पानीको गुणस्तर	स्रोत सुधारको आवश्यकता	स्रोतको भौगोलिक अवस्थिति (GPS)		
					स्थान	कत नं.				योजनाको नाम	योजनाको किसिम				X	Y	Z
१५५	हतर्के मूल	690006095133	खोला/नदी	छैन	बाटुलासेन	४	०.०००२	०५ मे २०१५	सार्वजनिक				स्विकार्य श्रोत	श्रोत सुधार	५ ४११४०	३२२८२५७	१४८५
१५६	हाडे ढुङ्गा	69000606595	खोला/नदी	छैन	बाटुलासेन	४	०.९	०४ मे ०९५	सार्वजनिक			नबु सिंचाइ	सुरक्षित श्रोत	श्रोत सुधार	५ ४०८१५	३२२६९०२	१८५१
बडा नं. ५		तथ्याङ्क संकलन वर्ष: २०७५															
१	छेक्डि धारा मुल	CA0105501	मूल	छैन	रामारोसन	५	0.027	२/१६/२०७५	सार्वजनिक	श्रोत सुधार			स्विकार्य श्रोत		५ ४१३७५	३२३०७९९	१३३७
२	छारेपडा	CA0105502	मूल	छैन	रामारोसन	५	0.543	२/१६/२०७५	ब्यतिगत	बुक्ष्यरोपन			स्विकार्य श्रोत		५ ४१३१०	३२३११३३	१३१८
३	तल्लो छेक्डिधारा	CA0105503	मूल	छैन	रामारोसन	५	0.086	२/१६/२०७५	ब्यतिगत	बुक्ष्यरोपन			स्विकार्य श्रोत		५ ४१३२४	३२३०९०४	१३०२
४	गोताला खा.पा. वल्लो	CA0105504	मूल	छैन	रामारोसन	५	0.48	२/१६/२०७५	सार्वजनिक				स्विकार्य श्रोत		५ ४१५७९	३२३०२६८	१४८४
५	गोताला मुहान पल्लो	CA0105C05	मूल	छैन	रामारोसन	५	0.247	२/१६/२०७५	सार्वजनिक	भू-संरक्षण तथा पहिरो नियन्त्रण			स्विकार्य श्रोत		५ ४१५७९	३२३०२६८	१४७६
६	मडिखोला मुहान	CA0105506	खोला/नदी		रामारोसन	५	0.071	२/१६/२०७५	सार्वजनिक	भू-संरक्षण तथा पहिरो नियन्त्रण			स्विकार्य श्रोत		५ ४१६५३	३२३०७४५	१४८१
७	दुल्लारुख धारा मुहान	CA0105507	मूल	छैन	रामारोसन	५	0.013	२/१६/२०७५	सार्वजनिक	बुक्ष्यरोपन			स्विकार्य श्रोत		५०४०७५४	३२२९८९५	१३१८
८	गम्भिर शाहको खा.पा.	CA0105508	मूल	छैन	रामारोसन	५	0.015	२/१६/२०७५	ब्यतिगत	श्रोत सुधार			स्विकार्य श्रोत		५०४२०३	३२२९९२३	१३२३
९	डाडाघर मुल	CA0105509	मूल	छैन	रामारोसन	५	0.009	२/१६/२०७५	ब्यतिगत	श्रोत सुधार			स्विकार्य श्रोत		५०४०८३५	३२२९८७६	१३३८
१०	छुडछिडे मुल	CA0105510	मूल	छैन	रामारोसन	५	0.014	२/१६/२०७५	सार्वजनिक	रिजाच			स्विकार्य श्रोत		५०४०८०४	३२२९७८१	१३५
११	रजवारको धारा मुल	CA0105511	मूल	छैन	रामारोसन	५	0.203	२/१६/२०७५	सार्वजनिक				स्विकार्य श्रोत		५०४१३२४	३२३००९४	१४३६
१२	सेरि कुवा	CA0105512	मूल	छैन	रामारोसन	५	0.09	२/१६/२०७५	ब्यतिगत	श्रोत सुधार			स्विकार्य श्रोत		५०४१४२४	३२२९९६३	१४९०
१३	ठाडाघर पानि मुल	CA0105513	मूल	छैन	रामारोसन	५	0.008	२/१६/२०७५	ब्यतिगत	रिजाच			स्विकार्य श्रोत		५०४११९६	३२२९८२६	१५०१
१४	माथिल्लो काने	CA0105514	मूल	छैन	रामारोसन	५	0.022	२/१६/२०७५	ब्यतिगत				स्विकार्य श्रोत		५०४१०७८	३२२९७०	१५१८
१५	पैयाधारा मुल	CA0105515	मूल	छैन	रामारोसन	५	0.186	२/१६/२०७५	सार्वजनिक	बुक्ष्यरोपन			स्विकार्य श्रोत		५०४१४३६	३२२९८०६	१५७९
१६	तोल्यान कुवा	CA0105516	मूल	छैन	रामारोसन	५	0.104	२/१६/२०७५	सार्वजनिक	बुक्ष्यरोपन			स्विकार्य श्रोत		५०४१३९५	३२२८७५३	१५५२
१७	घासेमेला	CA0105517	मूल	छैन	रामारोसन	५	0.051	२/१६/२०७५	सार्वजनिक	बुक्ष्यरोपन			स्विकार्य श्रोत		५०४२४०७	३२२८७५३	१५५२
१८	ठुला बोहटा कुवा	CA0105518	मूल	छैन	रामारोसन	५	0.008	२/१६/२०७५		रिजाच			स्विकार्य श्रोत		५०४१४९४	३२२९०७०	१४४८
१९	मुसेखोला	CA0105519	खोला/नदी	छैन	रामारोसन	५	0.041	२/१६/२०७५	सार्वजनिक	जंगल संरक्षण			स्विकार्य श्रोत		५०४१४९४	३२२९०१८	१४२८
२०	निउडेनिखोला मुल वल्लो	CA0205501	खोला/नदी	छैन	रामारोसन	५	0.027	२/१६/२०७५	सार्वजनिक	जंगल संरक्षण			सुरक्षित श्रोत		५ ४३७३	३२३०६११	२०२९
२१	निउडेनिखोला पल्लो	CA0205502	खोला/नदी	छैन	रामारोसन	५	0.0316	२/१६/२०७५	सार्वजनिक	जंगल संरक्षण			स्विकार्य श्रोत		५ ४३२६	३२३०५५३	२०५८
२२	जन्तिबस्ने मुल	CA0205503	खोला/नदी	छैन	रामारोसन	५	0.143	२/१६/२०७५	सार्वजनिक	जंगल संरक्षण			स्विकार्य श्रोत		५ ४४९१४	३२३१४४४	२३१०

सि. नं.	स्रोतको नाम	स्रोतको कोड	स्रोतको किसिम	स्रोतको विवाद	स्रोत भएको		नापिएको क्षमता	नापेको मिति	स्रोतको अपनत्व	स्रोत प्रयोगको वर्तमान अवस्था		स्रोतको सम्भावित प्रयोग	पानीको गुणस्तर	स्रोत सुधारको आवश्यकता	स्रोतको भौगोलिक अवस्थिति (GPS)		
					स्थान	कठिन				योजनाको नाम	योजनाको किसिम				X	Y	Z
२३	सुइडेनि पानि मुल	CA0205S04	मूल	छैन	रामारोसन	५	0.016	२/१८/२०७५	सार्वजनिक	जंगल संरक्षण			स्विकार्य श्रोत		५०४२२५७	३२३१२३०	१७५७
२४	घोदापुन्ना पानि मुल	CA205S05	मूल	छैन	रामारोसन	५	0.008	२/१८/२०७५	सार्वजनिक	जंगल संरक्षण			स्विकार्य श्रोत		५०४२४७१	३२३०३२०	१९४८
२५	गैरितोला	CA0205S06	मूल	छैन	रामारोसन	५	0.113	२/१८/२०७५	सार्वजनिक	भू-संरक्षण तथा पहिरो नियन्त्रण			स्विकार्य श्रोत		५०४२०९७	३२३०६३९	१८०४
२६	पुल्लिसेलाउने पानि धारा	CA0205S07	मूल	छैन	रामारोसन	५	0.041	२/२३/२०७५	सार्वजनिक	श्रोत सुधार			स्विकार्य श्रोत		५०४२३९६	३२३०४४७	१८८१
२७	गैरितोला कुवा	CA0205S08	नौला/कुवा	छैन	रामारोसन	५	0.005	२/२३/२०७५	ब्यतिगत	रिजाच			स्विकार्य श्रोत		५०४२०९९	३२३०६४०	१८०३
२८	मुसुरिपैरा मुल	CA0205S09	मूल	छैन	रामारोसन	५	0.0086	२/२३/२०७५	सार्वजनिक	श्रोत सुधार			स्विकार्य श्रोत		५०४२१३८	३२३०४८१	१७९२
२९	तडिगैरा धरा	CA0205S10	मूल	छैन	रामारोसन	५	0.008	२/२३/२०७५	सार्वजनिक	श्रोत सुधार			स्विकार्य श्रोत		५०४२२१४	३२३०४९९	१८२७
३०	घोडापुन्ना ठुलाढुङ्गा	CA0205S11	मूल	छैन	रामारोसन	५	0.049	२/२३/२०७५	सार्वजनिक	श्रोत सुधार			स्विकार्य श्रोत		५०४२३४४	३२३०४३६	१८५६
३१	सिम दलदला मुल	CA0305S01	मूल	छैन	रामारोसन	५	0.568	२/१९/२०७५	सार्वजनिक				स्विकार्य श्रोत		५४५२४६	३२३१७३०	२४८२
३२	भावरको बाधापानि	CA0305S02	मूल	छैन	रामारोसन	५	0.008	२/२३/२०७५		श्रोत सुधार			स्विकार्य श्रोत		५४४३७९	३२३२१३४	२३४३
३३	छडाखोला मुल	CA0305S03	मूल	छैन	रामारोसन	५	3.571	२/२९/२०७५	सार्वजनिक				स्विकार्य श्रोत		५४५४६३	३२३२६८१	२४४२
३४	यकरया खोला	CA0305S04	खोला/नदी	छैन	रामारोसन	५	0.016	२/२९/२०७५	सार्वजनिक	श्रोत सुधार			स्विकार्य श्रोत		५४४९१५	३२३२०७८	२४७३
३५	पैराको कुवा	CA0305S05	नौला/कुवा	छैन	रामारोसन	५	0.008	२/२९/२०७५	सार्वजनिक	श्रोत सुधार			नरामो श्रोत		५४४२४१	३२३१६२१	२४१५
३६	तल्लोको पल्लो बाधापानि	CA0305S06	मूल	छैन	रामारोसन	५	0.515	२/२९/२०७५	सार्वजनिक	जंगल संरक्षण			स्विकार्य श्रोत		५४३६५५	३२३१३७९	२२१०
३७	अधेरिखोला मुल	CA0305S07	मूल	छैन	रामारोसन	५	0.041	२/२९/२०७५	सार्वजनिक	श्रोत सुधार			सुरक्षित श्रोत		५४३७९१	३२३१५०१	२१०९
३८	पिउरेल्ल वल्लो	CA0305S08	मूल	छैन	रामारोसन	५	0.806	२/२९/२०७५	सार्वजनिक				स्विकार्य श्रोत		५४३५८३	३२३१५६८	२०१२
३९	पिउरेल्ल पल्लो मुल	CA0305S09	मूल	छैन	रामारोसन	५	0.657	२/२९/२०७५	सार्वजनिक				सुरक्षित श्रोत		५४३६०४	३२३१५५५	२०१७
४०	माथिल्लो सैनेल्ल मुल	CA0305S10	मूल	छैन	रामारोसन	५	0.013	२/२९/२०७५	ब्यतिगत	जंगल संरक्षण			सुरक्षित श्रोत		५४३९११	३२३१२४५	२००८
४१	तल्लो ऐडिबस्ने	CA0305S11	मूल	छैन	रामारोसन	५	0.016	२/२९/२०७५	सार्वजनिक	श्रोत सुधार			स्विकार्य श्रोत		५४२७८५	३२३०९०८	१९४६
४२	ऐडिबस्ने धारामुल माथहिल्लो	CA0305S12	मूल	छैन	रामारोसन	५	0.071	२/२९/२०७५	सार्वजनिक	श्रोत सुधार			सुरक्षित श्रोत		५४२८४८	३२३०८९६	१९६२
४३	मटडुधारा मुल	CA0305S13	मूल	छैन	रामारोसन	५	0.061	२/२९/२०७५	सार्वजनिक	श्रोत सुधार			सुरक्षित श्रोत		५०४२६६३	३२३०८४९	१९२३
४४	माडु थापाको मुल	CA0305S14	मूल		रामारोसन	५	0.041	२/२९/२०७५	सार्वजनिक	जंगल संरक्षण			स्विकार्य श्रोत		५०४२६८८	३२३०८४४	१९३३
४५	माडु पल्लो मुल	CA0305S15	मूल	छैन	रामारोसन	५	0.098	२/२२/२०७५	सार्वजनिक	जंगल संरक्षण			स्विकार्य श्रोत		५०४२६६८	३२३०८५९	१९२५
४६	बैजिधारा मुल	CA0305S16	मूल		रामारोसन	५	0.089	२/२२/२०७५	सार्वजनिक	श्रोत सुधार			स्विकार्य श्रोत		५०४२७८३	३२३१०८५	१९०४
४७	सिमपानि मुल क	CA0305S16	मूल	छैन	रामारोसन	५	0.084	२/१९/२०७५	सार्वजनिक	जंगल संरक्षण			स्विकार्य श्रोत		५०४५००६	३२३१४८०	२३७१
४८	सिमपानि मुल ख	CA0305S17	मूल		रामारोसन	५	0.083	२/१९/२०७५	सार्वजनिक	श्रोत सुधार			स्विकार्य श्रोत		५०४५०५१	३२३१४९३	२४१०

सि. नं.	स्रोतको नाम	स्रोतको कोड	स्रोतको किसिम	स्रोतको विवाद	स्रोत भएको		नापिएको क्षमता	नापेको मिति	स्रोतको अपनत्व	स्रोत प्रयोगको वर्तमान अवस्था		स्रोतको सम्भावित प्रयोग	पानीको गुणस्तर	स्रोत सुधारको आवश्यकता	स्रोतको भौगोलिक अवस्थिति (GPS)		
					एक	नं.				योजनाको नाम	योजनाको किसिम				X	Y	Z
४९	चालेकटेरा	CA0305S19	मूल	छैन	रामारोसन	५	0.075	२/२२/२०७५	सार्वजनिक	श्रोत सुधार		स्विकार्य श्रोत		५०४२८३४	३२३११८३	१९०२	
५०	दुधचाम्ले	CA0305S20	मूल	छैन	रामारोसन	५	0.098	२/२२/२०७५	सार्वजनिक	जंगल संरक्षण		स्विकार्य श्रोत		५०४२८२४	३२३१२०५	१८९७	
५१	भागोबुया	CA0305S21	मूल	छैन	रामारोसन	५	0.84	२/२२/२०७५	सार्वजनिक	श्रोत सुधार		सुरक्षित श्रोत		५०४२९६९	३२३१४५२	१८९५	
५२	चिसापानि	CA0305S22	मूल	छैन	रामारोसन	५	0.655	२/२२/२०७५	सार्वजनिक	श्रोत सुधार		स्विकार्य श्रोत		५०४३१९६	३२३१६६९	१८७०	
५३	जो बुया पानिमुल	CA0305S23	मूल	छैन	रामारोसन	५	0.109	२/२२/२०७५	सार्वजनिक	श्रोत सुधार		स्विकार्य श्रोत		५०४३३७१	३२३१७९६	१९१६	
५४	पिउरेल्ल रडिपड्ने	CA0305S24	मूल	छैन	रामारोसन	५	0.075	२/२२/२०७५	सार्वजनिक	बृक्षरोपन		स्विकार्य श्रोत		५०४३४४९	३२३१६५५	१९५०	
५५	पिउरेल्ल रडिपड्ने पल्लो	CA0305S25	मूल	छैन	रामारोसन	५	0.07	२/२२/२०७५	सार्वजनिक	जंगल संरक्षण		स्विकार्य श्रोत		५०४३५२८	३२५१६१२	१९५४	
५६	तिखेढुङ्गा	CA0305S27	मूल	छैन	रामारोसन	५	0.219	२/२२/२०७५	सार्वजनिक	श्रोत सुधार		स्विकार्य श्रोत		५०४२८८४	३२३१६१७	१८३९	
५७	कोटेना खालको मुल	CA0305S28	मूल	छैन	रामारोसन	५	0.122	२/२२/२०७५	सार्वजनिक	जंगल संरक्षण		स्विकार्य श्रोत		५०४२८९३	३२३१६०२	१८५०	
५८	धिरकोट धारा	CA0305S29	मूल	छैन	रामारोसन	५	0.051	२/२२/२०७५	सार्वजनिक	श्रोत सुधार		स्विकार्य श्रोत		५०४२८७५	३२३१०७	१८४३	
५९	झालाखेत मुल	CA0305S30	मूल	छैन	रामारोसन	५	0.152	२/२२/२०७५	सार्वजनिक	श्रोत सुधार		स्विकार्य श्रोत		५०४२७४५	३२३१३६३	१८१७	
६०	मुझेडा	CA0305S31	मूल	छैन	रामारोसन	५	0.219	२/२२/२०७५	सार्वजनिक	श्रोत सुधार		सुरक्षित श्रोत		५०४२६५६	३२३११५४	१८५४	
६१	मुझेडा वल्लो	CA0305S32	मूल	छैन	रामारोसन	५	0.049	२/२३/२०७५	सार्वजनिक	जंगल संरक्षण		स्विकार्य श्रोत		५०४२६५६	३२३११५४	१८५४	
६२	मडिखोला धारा	CA0305S33	मूल	छैन	रामारोसन	५	0.082	२/२२/२०७५	सार्वजनिक	श्रोत सुधार		स्विकार्य श्रोत		५०४२६६५	३२३११०९	१८७१	
६३	खालको धारा	CA0305S34	मूल	छैन	रामारोसन	५	0.122	२/२२/२०७५	सार्वजनिक	श्रोत सुधार		स्विकार्य श्रोत		५०४२५७७	३२३१०८७	१८५८	
६४	खालधाराखेत	CA0305S35	मूल	छैन	रामारोसन	५	0.165	२/२२/२०७५	सार्वजनिक	बृक्षरोपन		स्विकार्य श्रोत		५०४२५५७	३२३१०९२	१८५५	
६५	सिमखेत	CA0305S36	मूल	छैन	रामारोसन	५	0.204	२/२२/२०७५	सार्वजनिक	बृक्षरोपन		स्विकार्य श्रोत		५०४२५५७	३२३१०८८	१८५५	
६६	गोयलिधारा	CA0305S37	मूल	छैन	रामारोसन	५	0.079	२/२२/२०७५	सार्वजनिक	श्रोत सुधार		सुरक्षित श्रोत		५०४२४८६	३२३११४१	१८३७	
६७	कोलधारा	CA0305S38	मूल	छैन	रामारोसन	५	0.337	२/२२/२०७५	सार्वजनिक	जंगल संरक्षण		स्विकार्य श्रोत		५०४२४९९	३२३१२७७	१७९८	
६८	कोलधारा	CA0305S38	मूल	छैन	रामारोसन	५	0.337	२/२२/२०७५	ब्यतिगत			स्विकार्य श्रोत		५०४२४९९	३२३१२७७	१७९८	
६९	खालगडा पानि	CA0305S39	मूल	छैन	रामारोसन	५	0.013	२/२२/२०७५	सार्वजनिक	जंगल संरक्षण		स्विकार्य श्रोत		५०४२८००	३२३१७७४	१८०६	
७०	तोलि मुल	CA0305S40	मूल	छैन	रामारोसन	५	0.116	२/२२/२०७५	सार्वजनिक	श्रोत सुधार		स्विकार्य श्रोत		५०४२७२०	३२३१५५३	१७७७	
७१	माटेको मुल	CA0305S41	मूल	छैन	रामारोसन	५	0.462	२/२२/२०७५	सार्वजनिक	श्रोत सुधार		सुरक्षित श्रोत		५०४२९५०	३२३१९१३	१७६२	
७२	धम्कालेखोला मुल	CA0305S42	मूल	छैन	रामारोसन	५	0.152	२/२२/२०७५	सार्वजनिक	जंगल संरक्षण		स्विकार्य श्रोत		५०४३०१८	३२३१८७३	१७७०	
७३	सिल्किरुख कुखुराकाट्ने	CA0305S43	मूल	छैन	रामारोसन	५	0.082	२/२२/२०७५	सार्वजनिक	जंगल संरक्षण		स्विकार्य श्रोत		५०४२५३७	३२३१५७५	१७९९	

सि. नं.	स्रोतको नाम	स्रोतको कोड	स्रोतको किसिम	स्रोतको विवाद	स्रोत भएको		नापिएको क्षमता	नापेको मिति	स्रोतको अपनत्व	स्रोत प्रयोगको वर्तमान अवस्था		स्रोतको सम्भावित प्रयोग	पानीको गुणस्तर	स्रोत सुधारको आवश्यकता	स्रोतको भौगोलिक अवस्थिति (GPS)		
					एक	नं.				योजनाको नाम	योजनाको किसिम				X	Y	Z
७४	बाहुपैया पानि मुल	CA0305S44	मूल	छैन	रामारोसन	५	0.041	२/२२/२०७५	ब्यतिगत	बृक्षरोपन		स्विकार्य श्रोत		५०४२६१३	३२३१४९६	१७४८	
७५	बाझधारा पानि मुल	CA0305S45	मूल	छैन	रामारोसन	५	0.122	२/२२/२०७५	सार्वजनिक	श्रोत सुधार		सुर्यक्षित श्रोत		५०४२४६४	३२३१३३७	१७६६	
७६	सिल्किधारा मुल	CA0305S46	मूल	छैन	रामारोसन	५	1.201	२/२२/२०७५	सार्वजनिक	जंगल संरक्षण		स्विकार्य श्रोत		५०४२३२२	३२३१३००	१७५१	
७७	बाधापानि माथिल्लो	CA0305S47	मूल	छैन	रामारोसन	५	0.814	२०७५/२/२९	सार्वजनिक	श्रोत सुधार		स्विकार्य श्रोत		५०४४१३५	३२३१४१९	२३७३	
७८	बाधापानि माथिल्लो	CA0305S48	मूल	छैन	रामारोसन	५	0.108	२/१९/२०७५	सार्वजनिक	जंगल संरक्षण		स्विकार्य श्रोत		५०४४१३३	३२३१४०८	२३७२	
७९	तल्लो बाधापानि	CA0305S49	मूल	छैन	रामारोसन	५	0.09	२/१९/२०७५	सार्वजनिक	श्रोत सुधार		स्विकार्य श्रोत		५०४३८८१	३२३१३५४	२२३३	
८०	सेनेल्ल	CA0305S50	मूल	छैन	रामारोसन	५	0.822	२/१९/२०७५	सार्वजनिक	जंगल संरक्षण		स्विकार्य श्रोत		५०४२४३२	३२३०९८७	१८७९	
८१	ढाक्रेखोला	CA0305S51	खोला/नदी	छैन	रामारोसन	५	2.08	२/१९/२०७५	सार्वजनिक	श्रोत सुधार		स्विकार्य श्रोत		५४६२०८	३२३१६१८	२५३५	
८२	सिमलडाडा	CA0405S01	मूल	छैन	रामारोसन	५	0.757	२/१४/२०७५	सार्वजनिक	श्रोत सुधार		स्विकार्य श्रोत		५४१५४७	३२३१३०२	१४०७	
८३	रातापडा	CA0405S02	मूल	छैन	रामारोसन	५	0.265	२/१४/२०७५	सार्वजनिक	श्रोत सुधार		स्विकार्य श्रोत		५४१५७७	३२३१३३३	१४२२	
८४	सिमखेत	CA0405S03	मूल	छैन	रामारोसन	५	0.247	२/१४/२०७५	सार्वजनिक	श्रोत सुधार		स्विकार्य श्रोत		५४१६१८	३.२५+०७	१४३८	
८५	सिमलडाडा ख	CA0405S04	मूल	छैन	रामारोसन	५	0.892	२/१४/२०७५	सार्वजनिक	श्रोत सुधार		सुर्यक्षित श्रोत		५४१७४५	३२३१३१०	१५२८	
८६	सिमलडाडा	CA0405S05	मूल	छैन	रामारोसन	५	0.51	२/१४/२०७५	सार्वजनिक	श्रोत सुधार		सुर्यक्षित श्रोत		५०४१७३८	३२३१२९४	१५२७	
८७	सिमलडाडा धारा	CA0405S06	मूल	छैन	रामारोसन	५	0.128	२/१४/२०७५	सार्वजनिक			स्विकार्य श्रोत		५४१७५५	३२३१३६०	१९३६	
८८	पानिखाल	CA0405S07	मूल	छैन	रामारोसन	५	0.004	२/१४/२०७५	सार्वजनिक	श्रोत सुधार		स्विकार्य श्रोत		५४१७६५	३२३१८०५	१५४०	
८९	बुडसिम	CA0405S08	मूल	छैन	रामारोसन	५	0.038	२/१४/२०७५	सार्वजनिक			स्विकार्य श्रोत		५४१८६२	३२३१८४९	१५०१	
९०	जुर्केको पानि	CA0405S09	मूल	छैन	रामारोसन	५	0.5	२/१४/२०७५	सार्वजनिक			स्विकार्य श्रोत		५४१९०५	३२३१९५६	१४६५	
९१	कुन्टा बगड	CA0405S10	मूल	छैन	रामारोसन	५	0.035	२/१४/२०७५	ब्यतिगत			स्विकार्य श्रोत		५४१७५६	३२३२१६१	१४३०	
९२	मसाने	CA0405S11	मूल	छैन	रामारोसन	५	0.022	२/१४/२०७५	ब्यतिगत	श्रोत सुधार		स्विकार्य श्रोत		५४१९०८	३२३२१३१	१४२०	
९३	खोम्ट्यानि	CA0405S12	मूल	छैन	रामारोसन	५	0.022	२/१४/२०७५	ब्यतिगत			स्विकार्य श्रोत		५४२११५	३२३२०७७	१४६९	
९४	सिमखेत	CA0405S13	मूल	छैन	रामारोसन	५	0.287	२/१४/२०७५	ब्यतिगत			स्विकार्य श्रोत		५४२१८६	३२३२०३८	१४९५	
९५	घट्टेखोला	CA0405S14	खोला/नदी	छैन	रामारोसन	५	0.033	२/१४/२०७५	सार्वजनिक			स्विकार्य श्रोत		५४१९९६	३२३१८९९	१४७८	
९६	माथिल्लो सिमखेत	CA0405S15	मूल	छैन	रामारोसन	५	0.481	२/१४/२०७५	ब्यतिगत			स्विकार्य श्रोत		५४२२१६	३२३१९७०	१५३१	
९७	खिडखिडे	CA0405S16	मूल	छैन	रामारोसन	५	0.021	२/१४/२०७५	सार्वजनिक			स्विकार्य श्रोत		५४२३५३	३२३१७८७	१६०१	
९८	भंदादि	CA0405S17	मूल	छैन	रामारोसन	५	0.24	२/१४/२०७५	ब्यतिगत			स्विकार्य श्रोत		५४२२००	३२३१७२९	१६१७	
९९	ऐरिपधेरा	CA0405S18	मूल	छैन	रामारोसन	५	0.075	२/१४/२०७५	सार्वजनिक			स्विकार्य श्रोत		५०४१९४९	३२३१६७१	१५८३	

सि. नं.	स्रोतको नाम	स्रोतको कोड	स्रोतको किसिम	स्रोतको विवाद	स्रोत भएको		नापिएको क्षमता	नापेको मिति	स्रोतको अपनत्व	स्रोत प्रयोगको वर्तमान अवस्था		स्रोतको सम्भावित प्रयोग	पानीको गुणस्तर	स्रोत सुधारको आवश्यकता	स्रोतको भौगोलिक अवस्थिति (GPS)		
					स्थान	कठिन				योजनाको नाम	योजनाको किसिम				X	Y	Z
१००	लामागडा	CA0405S19	मूल	छैन	रामारोसन	५	0.11	२/१५/२०७५	सार्वजनिक				स्विकार्य श्रोत		५०४२१४३	३२३१८००	१५८७
१०१	लाटेको मुल	CA0405S20	मूल	छैन	रामारोसन	५	0.036	२/१५/२०७५	सार्वजनिक				स्विकार्य श्रोत		५०४२३४९	३२३१७९	१६२६
१०२	पुल्लिनि मुल	CA0405S21	मूल	छैन	रामारोसन	५	0.198	२/१५/२०७५	सार्वजनिक				स्विकार्य श्रोत		५०४२१९९	३२३१७२६	१६१६
१०३	डाङ्सेपडा	CA0405S22	मूल	छैन	रामारोसन	५	0.102	२/१६/२०७५	व्यतिगत				स्विकार्य श्रोत		५०४२१४१	३२३१६६४	१६२२
१०४	स्कुलधारा	CA0405S23	मूल	छैन	रामारोसन	५	0.109	२/१७/२०७५	सार्वजनिक				स्विकार्य श्रोत		५०४२०६७	३२३१५७	१६२९
१०५	नारेढुङ्गा	CA0405S24	मूल		रामारोसन	५	0.162	२/१८/२०७५	सार्वजनिक				स्विकार्य श्रोत		५०४२१७९	३२३१६३५	१६४०
१०६	स्कुल पछाडि धारा	CA0405S25	मूल	छैन	रामारोसन	५	0.055	२/१८/२०७५	सार्वजनिक				स्विकार्य श्रोत		५०४२१२१	३२३१५७९	१६३६
१०७	निनडुङ्गा	CA0405S26	मूल	छैन	रामारोसन	५	0.11	२/१९/२०७५	सार्वजनिक				स्विकार्य श्रोत		५०४१९६९	३२३२५८५	१५८५
१०८	धमकाले	CA0405S27	मूल		रामारोसन	५	0.721	२/१९/२०७५	सार्वजनिक				स्विकार्य श्रोत		५०४२६१०	३२३१९६०	१६८२
१०९	भंदाेरि मुल माथिल्लो	CA0505S01	मूल	छैन	रामारोसन	५	0.847	२/१८/२०७५	सार्वजनिक				स्विकार्य श्रोत		५४४०७	३२३०३३६	१९०३
११०	तल्लो भंदाेरि	CA0505S02	मूल		रामारोसन	५	0.118	२/१८/२०७५	व्यतिगत				स्विकार्य श्रोत		५४४३६८	३२३०३३९	१८९४
१११	तल्लो गेरुपानि	CA0505S03	मूल	छैन	रामारोसन	५	0.029	२/१८/२०७५	सार्वजनिक				नराम्रो श्रोत		५४४१६६	३२२९८९	१८४७
११२	वल्लो राउतेरवा	CA0505S04	मूल	छैन	रामारोसन	५	0.213	२/१८/२०७५	सार्वजनिक				स्विकार्य श्रोत		५४४४५९७	३२३०३५३	१९९२
११३	पल्लो राउतेरवा	CA0505S05	मूल	छैन	रामारोसन	५	0.495	२/१८/२०७५	सार्वजनिक				स्विकार्य श्रोत		५०४४६३८	३२३०४४६	२००४
११४	खाप्रेकोला	CA0505S06	मूल	छैन	रामारोसन	५	0.413	२/१८/२०७५	सार्वजनिक	श्रोत सुधार			स्विकार्य श्रोत		५०४४६३६	३२३०२५०	२०३१
११५	गाँडाखोला	CA0505S07	मूल	छैन	रामारोसन	५	0.264	२/१८/२०७५	सार्वजनिक				स्विकार्य श्रोत		५४४८३४	३२३०३३८	२१०८
११६	राउतेरवा पल्लो क	CA0505S08	मूल	छैन	रामारोसन	५	0.032	२/१८/२०७५	सार्वजनिक				स्विकार्य श्रोत		५४४८०२	३२३०५९८	२०७५
११७	राउतेरवा पल्लो ख	CA0505S09	मूल	छैन	रामारोसन	५	0.316	२/१८/२०७५	सार्वजनिक				स्विकार्य श्रोत		५४४८७७	३२३०४१०	२०९९
११८	मुल खा.पा.यो.	CA0505S10	मूल	छैन	रामारोसन	५	0.232	२/१८/२०७५	सार्वजनिक				सुरक्षित श्रोत		५४४८४४	३२३०१२३	२१४८
११९	स्कुलधारा मुल	CA0505S11	मूल	छैन	रामारोसन	५	0.961	२/१८/२०७५	व्यतिगत				सुरक्षित श्रोत		५४४६३५	३२२९८०६	२०४९
१२०	जुकेपानि मुल	CA0505S12	मूल	छैन	रामारोसन	५	0.208	२/१८/२०७५	सार्वजनिक				सुरक्षित श्रोत		५४४६८३	३२२९८९१	२०८१
१२१	जुकेपानि मुल	CA0505S13	मूल	छैन	रामारोसन	५	0.193	२/१८/२०७५	सार्वजनिक				सुरक्षित श्रोत		५४४६८६	३२२९३८०	२०८९
१२२	बैसधारा मुल	CA0505S14	मूल	छैन	रामारोसन	५	0.085	२/१८/२०७५	सार्वजनिक				सुरक्षित श्रोत		५४४६८३	३२२९७२९	२०९०
१२३	पल्लो लेख	CA0505S15	मूल	छैन	रामारोसन	५	0.462	२/१८/२०७५	व्यतिगत				सुरक्षित श्रोत		५४४९५७	३२२९६६४	२१६७
१२४	ठुलाढुङ्गा मुल	CA0505S16	मूल	छैन	रामारोसन	५	0.122	२/१८/२०७५	व्यतिगत				सुरक्षित श्रोत		५४४९६७	३२२९७८६	२०७१
१२५	सुइडेनिगडा	CA0505S17	मूल	छैन	रामारोसन	५	0.246	२/१८/२०७५	सार्वजनिक				सुरक्षित श्रोत		५४५०४९	३२२९७८२	२१९०

सि. नं.	स्रोतको नाम	स्रोतको कोड	स्रोतको किसिम	स्रोतको विवाद	स्रोत भएको		नापिएको क्षमता	नापेको मिति	स्रोतको अपनत्व	स्रोत प्रयोगको वर्तमान अवस्था		स्रोतको सम्भावित प्रयोग	पानीको गुणस्तर	स्रोत सुधारको आवश्यकता	स्रोतको भौगोलिक अवस्थिति (GPS)		
					एक	नं.				योजनाको नाम	योजनाको किसिम				X	Y	Z
१२६	लेखको धारा वल्लो	CA0505S18	मूल	छैन	रामारोसन	५	0.462	२/१८/२०७५	सार्वजनिक				सुरक्षित श्रोत		५४४९७३	३२२९९२७	२१७०
१२७	लेखको मुल वल्लो	CA0505S19	मूल	छैन	रामारोसन	५	0.027	२/१८/२०७५	व्यक्तिगत				सुरक्षित श्रोत		५४४९४०	३२२९९८६	२१७०
१२८	भंदादि मुल रातापैरा	CA0505S20	मूल	छैन	रामारोसन	५	0.24	२/१८/२०७५	सार्वजनिक				सुरक्षित श्रोत		५४४५०४	३२३१२३८	२१७५
१२९	राजबिदि धारा	CA0505S21	मूल	छैन	रामारोसन	५	0.027	२/१८/२०७५	सार्वजनिक				सुरक्षित श्रोत		५४४७४९	३२३००६७	२११५
१३०	सर्पमारे ढुङ्गा	CA0505S22	मूल	छैन	रामारोसन	५	0.054	२/१८/२०७५	सार्वजनिक				सुरक्षित श्रोत		५४५८९४	३२२९५५८	२४०५
१३१	गोल्केडि अयारपाटा	CA0505S23	मूल	छैन	रामारोसन	५	0.049	२/१८/२०७५	सार्वजनिक				सुरक्षित श्रोत		५४६००८	३२२९४८	२४९०
१३२	उत्तिसिडि अयारपाटा	CA0505S24	मूल	छैन	रामारोसन	५	0.061	२/१८/२०७५	सार्वजनिक				सुरक्षित श्रोत		५४६०८५	३२२९६३४	२५००
१३३	आसि पलाउने	CA0505S25	मूल	छैन	रामारोसन	५	0.568	२/१९/२०७५	सार्वजनिक				स्विकार्य श्रोत		५४६२२५	३२२८९९०	२४००
१३४	ददाडि झुङ्गाधारा	CA0505S26	मूल	छैन	रामारोसन	५	0.462	२/१९/२०७५	सार्वजनिक				स्विकार्य श्रोत		५४६५५०	३२२८६६९	२५७२
१३५	वल्लो ददाडि	CA0505S27	मूल	छैन	रामारोसन	५	0.247	२/१९/२०७५	सार्वजनिक				स्विकार्य श्रोत		५४६३५४	३२२८३२६	२५७९
१३६	पल्लो ददाडि	CA0505S28	मूल	छैन	रामारोसन	५	0.271	२/१९/२०७५	सार्वजनिक				स्विकार्य श्रोत		५४६३५४	३२२८३२६	२५७९
१३७	मल्केडि	CA0505S29	मूल	छैन	रामारोसन	५	0.083	२/१९/२०७५	सार्वजनिक				स्विकार्य श्रोत		५४७०७८	३२२८४७३	२७०४
१३८	रन्जेनि मुल वल्लो	CA0505S30	मूल	छैन	रामारोसन	५	0.806	२/१९/२०७५	सार्वजनिक				सुरक्षित श्रोत		५४७१४७	३२२८४७४	२७२७
१३९	रन्जेनि मुल बिचको	CA0505S31	मूल	छैन	रामारोसन	५	1.667	२/१९/२०७५	सार्वजनिक				सुरक्षित श्रोत		५४७३०५	३२२८४१५	२७६८
१४०	रन्जेनि मुल अल्लेडि	CA0505S32	मूल	छैन	रामारोसन	५	0.158	२/१९/२०७५	सार्वजनिक				स्विकार्य श्रोत		५४७३४२	३२२८५७६	२७३३
१४१	रन्जेनि मुल पल्लो	CA0505S33	मूल	छैन	रामारोसन	५	1.785	२/१९/२०७५	सार्वजनिक				नराम्रो श्रोत		५४७२९८	३२२८६७३	२७९३
१४२	माझका थापि पल्लो	CA0505S34	मूल	छैन	रामारोसन	५	0.219	२/१९/२०७५	सार्वजनिक				सुरक्षित श्रोत		५४७०५१	३२२९०१८	२६४५
१४३	माझका थापि बिच	CA0505S35	मूल	छैन	रामारोसन	५	0.462	२/१९/२०७५	सार्वजनिक				सुरक्षित श्रोत		५४७००६	३२२९०८७	२६९८
१४४	माझका थापि मुल	CA0505S36	मूल	छैन	रामारोसन	५	0.462	२/१९/२०७५	सार्वजनिक				सुरक्षित श्रोत		५४६९०२	३२२९३४०	२७७७
१४५	धुन्चेको वन	CA0505S37	मूल	छैन	रामारोसन	५	0.312	२/१९/२०७५	सार्वजनिक				सुरक्षित श्रोत		५४६८८२	३२२९५२९	२८७५
१४६	टोटके पल्लो मुल	CA0505S38	मूल	छैन	रामारोसन	५	0.091	२/१९/२०७५	सार्वजनिक				सुरक्षित श्रोत		५४६७३१	३२२९९२४	२८६८
१४७	टोटके बिचको मुल	CA0505S39	मूल	छैन	रामारोसन	५	0.088	२/१९/२०७५	सार्वजनिक				सुरक्षित श्रोत		५४६७४३	३२२९९६२	२८६६
१४८	टोटके वल्लो मुल	CA0505S40	मूल	छैन	रामारोसन	५	0.016	२/१९/२०७५	सार्वजनिक				सुरक्षित श्रोत		५४६४९७	३२३०२८८	२८३७
१४९	तातोपानि	CA0505S41	मूल	छैन	रामारोसन	५	0.411	२/१८/२०७५	सार्वजनिक				स्विकार्य श्रोत		५०४१७२२	३२२८८८०	१३११
१५०	उखार्ते	CA0505S42	मूल	छैन	रामारोसन	५	0.52	२/१८/२०७५	सार्वजनिक				स्विकार्य श्रोत		५०४२२२४	३२२८८२६	१४४६
१५१	उखार्ते पल्लो	CA0505S43	मूल	छैन	रामारोसन	५	0.027	२/१८/२०७५	सार्वजनिक				स्विकार्य श्रोत		५०४२२०३	३२२८७३७	१४४७

सि. नं.	स्रोतको नाम	स्रोतको कोड	स्रोतको किसिम	स्रोतको विवाद	स्रोत भएको		नापिएको क्षमता	नापेको मिति	स्रोतको अपनत्व	स्रोत प्रयोगको वर्तमान अवस्था		स्रोतको सम्भावित प्रयोग	पानीको गुणस्तर	स्रोत सुधारको आवश्यकता	स्रोतको भौगोलिक अवस्थिति (GPS)		
					एक	कठिन				योजनाको नाम	योजनाको किसिम				X	Y	Z
१५२	बुढिको मुल	CA0505544	मूल	छैन	रामारोसन	५	1	२/१८/२०७५	सार्वजनिक	श्रोत सुधार			सुरक्षित श्रोत		५०४२५१०	३२२८३६७	१६३१
१५३	रोकायाको घट्ट	CA0505545	मूल	छैन	रामारोसन	५	0.193	२/१८/२०७५	सार्वजनिक				स्विकार्य श्रोत		५०४२५७७	३२२८५४८	१६१८
१५४	बाग्निको खा.पा	CA0505546	मूल	छैन	रामारोसन	५	2.083	२/१८/२०७५	सार्वजनिक	श्रोत सुधार			सुरक्षित श्रोत		५०४३१२२	३२२९३९२	१६३१
१५५	सालिसैन	CA0505548	मूल	छैन	रामारोसन	५	0.219	२/१८/२०७५	सार्वजनिक				सुरक्षित श्रोत		५०४३२०१	३२२८६६९	१९९३
१५६	बिचारिको मुल	CA0505549	मूल	छैन	रामारोसन	५	0.5	२/१८/२०७५	सार्वजनिक				सुरक्षित श्रोत		५०४३३२८	३२२८५२७	२०६१
१५७	कुन्टाखोला पल्लो	CA0505550	मूल	छैन	रामारोसन	५	5.88	२/१९/२०७५	सार्वजनिक	श्रोत सुधार			सुरक्षित श्रोत		५०४४३६९	३२२८८१६	२०५४
१५८	कुन्टाखोला क	CA0505551	मूल	छैन	रामारोसन	५	1.47	२/१९/२०७५	सार्वजनिक	श्रोत सुधार			सुरक्षित श्रोत		५०४४६५७	३२२८९१०	२०४७
१५९	कुन्टाखोला ख	CA0505552	मूल	छैन	रामारोसन	५	0.595	२/१९/२०७५	सार्वजनिक				सुरक्षित श्रोत		५०४४६६०	३२२८८८६	२०४८
१६०	घुरेलोटेपानि	CA0505553	मूल		रामारोसन	५	0.083	२/१९/२०७५	सार्वजनिक				स्विकार्य श्रोत		५०४४९९५	३२३०६४१	२१९०
१६१	काउलेडि	CA0505554	मूल	छैन	रामारोसन	५	0.113	२/१९/२०७५	सार्वजनिक				स्विकार्य श्रोत		५०४५१०२	३२३०६४१	२२१५
१६२	अल्लोगाड्ने ढुङ्गा	CA0505555	मूल	छैन	रामारोसन	५	1.851	२/१९/२०७५	सार्वजनिक				स्विकार्य श्रोत		५०४५२३७	३२३०५१२	२३१४
१६३	पहिरा पानि	CA0505556	मूल	छैन	रामारोसन	५	0.11	२/१९/२०७५	ब्यतिगत				स्विकार्य श्रोत		५०४५१४३	३२३०१४४	२२४४
१६४	ढोडका गडा	CA0505557	मूल	छैन	रामारोसन	५	0.132	२/१९/२०७५	सार्वजनिक				स्विकार्य श्रोत		५०४५२७३	३२२९९६१	२३१७
१६५	बाधापानि	CA0505558	मूल	छैन	रामारोसन	५	0.105	२/१९/२०७५	सार्वजनिक				स्विकार्य श्रोत		५०४५३८७	३२३०३९८	२४०६
१६६	तल्लो भावरको थाइ	CA0505559	मूल	छैन	रामारोसन	५	0.054	२/१९/२०७५	सार्वजनिक				स्विकार्य श्रोत		५०४५५९१	३२३०१४७	२४६६
१६७	माथिल्लो भावरका थाइ	CA0505560	मूल	छैन	रामारोसन	५	0.085	२/१९/२०७५	सार्वजनिक				स्विकार्य श्रोत		५०४५६९१	३२३०११३	२४८७
१६८	भावरका थापि	CA0505561	मूल	छैन	रामारोसन	५	0.043	२/१९/२०७५	सार्वजनिक				स्विकार्य श्रोत		५०४५७००	३२३०१४३	२४९९
१६९	भावरका थापि ख	CA0505562	मूल	छैन	रामारोसन	५	0.072	२/१९/२०७५	सार्वजनिक				सुरक्षित श्रोत		५०४५६०१	३२३०१९७	२४८१
१७०	लाधेको पानि क	CA0505563	मूल	छैन	रामारोसन	५	0.143	२/१९/२०७५	सार्वजनिक				स्विकार्य श्रोत		५०४५९२९	३२३०५१८	२५७१
१७१	लाधेको पानि ख	CA0505564	मूल	छैन	रामारोसन	५	0.284	२/१९/२०७५	सार्वजनिक				सुरक्षित श्रोत		५०४५९४४	३२३०५३९	२५७३
१७२	लाधेको पानि ग	CA0505565	मूल	छैन	रामारोसन	५	0.093	२/१९/२०७५	सार्वजनिक				सुरक्षित श्रोत	श्रोत सुधार	५०४५९१४	३२३०६१३	२५५९
१७३	लाधेको पानि घ	CA0505566	मूल	छैन	रामारोसन	५	0.423	२/१९/२०७५	सार्वजनिक				सुरक्षित श्रोत	बृक्षरोपन	५०४५९४३	३२३०६४८	२५६३
१७४	दोमिना	CA0505567	मूल	छैन	रामारोसन	५	0.143	२/१९/२०७५	सार्वजनिक				सुरक्षित श्रोत	बृक्षरोपन	५०४५८१४	३२३०७५९	२५७३
१७५	भितरवन	CA0505568	मूल	छैन	रामारोसन	५	0.961	२/१९/२०७५	सार्वजनिक				सुरक्षित श्रोत		५०४५६७१	३२३०८५५	२४३५
१७६	गाँडोहालेखोला वल्लो	CA0505569	मूल	छैन	रामारोसन	५	35.2	२/१९/२०७५	सार्वजनिक				सुरक्षित श्रोत	भू-संरक्षण तथा पहिरो नियन्त्रण	५४६५२२	३२२८६३९	१४६८
१७७	ओखडेनि खोला घुम्चा	CA0505570	मूल	छैन	रामारोसन	५	25.4	२/१९/२०७५	सार्वजनिक				सुरक्षित श्रोत	भू-संरक्षण तथा पहिरो नियन्त्रण	५४६१७६	३२२९९५७	२५५१

सि. नं.	स्रोतको नाम	स्रोतको कोड	स्रोतको किसिम	स्रोतको विवाद	स्रोत भएको		नापिएको क्षमता	नापेको मिति	स्रोतको अपनत्व	स्रोत प्रयोगको वर्तमान अवस्था		स्रोतको सम्भावित प्रयोग	पानीको गुणस्तर	स्रोत सुधारको आवश्यकता	स्रोतको भौगोलिक अवस्थिति (GPS)		
					एक	नं.				योजनाको नाम	योजनाको किसिम				X	Y	Z
१७८	रोला दल्लेडि	CA0605S01	मूल	छैन	रामारोसन	५	1.082	२/१७/२०७५	सार्वजनिक				सुरक्षित थ्रोत	बृक्षरोपन	५४२७३२	३२३३५६९	१८९९
१७९	रोला दल्लेडि बिच	CA0605S02	मूल	छैन	रामारोसन	५	1	२/१७/२०७५	सार्वजनिक				सुरक्षित थ्रोत	श्रोत सुधार	५४२६९६	३२३३५४७	१८९०
१८०	तल्लो धनेसल्ला	CA0605S03	मूल	छैन	रामारोसन	५	0.123	२/१७/२०७५	सार्वजनिक				सुरक्षित थ्रोत	श्रोत सुधार	५४२९३८	३२३३४०९	१८८०
१८१	दल्लेडि खा.पा.	CA0605S04	मूल	छैन	रामारोसन	५	1.97	२/१७/२०७५	सार्वजनिक				सुरक्षित थ्रोत	रिजाच	५४२२८७	३२३३२३०	१७६५
१८२	बिलुहाले क	CA0605S05	मूल	छैन	रामारोसन	५	0.556	२/१७/२०७५	सार्वजनिक				सुरक्षित थ्रोत		५४२५०८	३२३३२४३	१७९९
१८३	बिलुहाले ख	CA0605S06	मूल	छैन	रामारोसन	५	1.085	२/१७/२०७५	सार्वजनिक				सुरक्षित थ्रोत	श्रोत सुधार	५४२५३२	३२३३९६८	१७८४
१८४	बिलुहाले मुल	CA0605S07	मूल	छैन	रामारोसन	५	0.75	२/१७/२०७५	सार्वजनिक				सुरक्षित थ्रोत	रिजाच	५४४२७५०	३२३२९८९	१७६९
१८५	फटके	CA0605S08	मूल	छैन	रामारोसन	५	1.875	२/१७/२०७५	सार्वजनिक				सुरक्षित थ्रोत		५४२८३९	३२३३२३६	१८८०
१८६	तल्लो बिडाबोट	CA0605S09	मूल	छैन	रामारोसन	५	3.75	२/१७/२०७५	सार्वजनिक				सुरक्षित थ्रोत	बृक्षरोपन	५४२९३७	३२३३२५७	१९२४
१८७	तल्लो बिडाबोट	CA0605S10	मूल	छैन	रामारोसन	५	1.37	२/१७/२०७५	सार्वजनिक				सुरक्षित थ्रोत	बृक्षरोपन	५०४९२७९	३२२९९६	१५९८
१८८	बिडाबोट माथिल्लो	CA0605S11	मूल	छैन	रामारोसन	५	1.304	२/१७/२०७५	सार्वजनिक				सुरक्षित थ्रोत	बृक्षरोपन	५४३०२	३२३३२६८	१९८९
१८९	माथिल्लो गेरुपानि क	CA0605S12	मूल	छैन	रामारोसन	५	1.667	२/१७/२०७५	सार्वजनिक				नराम्रो थ्रोत	रिजाच	५४२६८९	३२३२९२८	१८९९
१९०	माथिल्लो गेरुपानि ख	CA0605S13	मूल	छैन	रामारोसन	५	0.1	२/१७/२०७५	सार्वजनिक				स्विकार्य थ्रोत	जंगल संरक्षण	५४२६९४	३२३२८९७	१८९४
१९१	तल्लोको पल्लो ब्रिहत बिडाबोट मुल	CA0605s14	मूल	छैन	रामारोसन	५	2.535	२/१७/२०७५	सार्वजनिक				सुरक्षित थ्रोत	जंगल संरक्षण	५४२६६४	३२३३००६	१७९६
१९२	तल्लो गेरुपानि धारा	CA0605S15	मूल	छैन	रामारोसन	५	0.234	२/१७/२०७५	सार्वजनिक				सुरक्षित थ्रोत	जंगल संरक्षण	५४२४४६	३२३२७९४	१७३०
१९३	माथिल्लो बक्साड धारा	CA0605S16	मूल	छैन	रामारोसन	५	1.914	२/१७/२०७५	सार्वजनिक				सुरक्षित थ्रोत	जंगल संरक्षण	५४२२२२९०	३२३२७७२	१६७२
१९४	फटके	CA0605S17	मूल	छैन	रामारोसन	५	1.141	२/१७/२०७५	सार्वजनिक				सुरक्षित थ्रोत	जंगल संरक्षण	५४२३४५	३२३२५२९	१७७६
१९५	रगाडे बिचको मुल	CA0605S18	मूल	छैन	रामारोसन	५	0.862	२/१७/२०७५	सार्वजनिक				सुरक्षित थ्रोत	जंगल संरक्षण	५४६२६२	३२३४९२५	२४३७
१९६	रगाडे वल्लो क	CA0605S19	मूल	छैन	रामारोसन	५	1.562	२/१७/२०७५	सार्वजनिक				सुरक्षित थ्रोत	भू-संरक्षण तथा पहिरो नियन्त्रण	५४६२२६	३२३४९९२	२४४३
१९७	सुइडेनिगडा चिसापानि	CA0605S20	मूल	छैन	रामारोसन	५	0.892	२/१७/२०७५	सार्वजनिक				सुरक्षित थ्रोत	श्रोत सुधार	५४६०८६	३२३३९८२	२४४२
१९८	भुजेडि लिस्सेडालि	CA0605S21	मूल		रामारोसन	५	1.19	२/१७/२०७५	सार्वजनिक				सुरक्षित थ्रोत	रिजाच	५४६६३९	३२३४०२८	२६५०
१९९	लामादह वल्लो	CA0605S22	मूल	छैन	रामारोसन	५	1.388	२/१७/२०७५	सार्वजनिक				सुरक्षित थ्रोत	श्रोत सुधार	५४६७९२	३२३४४०२	२५२९
२००	लामादह ख	CA0605S23	मूल	छैन	रामारोसन	५	0.061	२/१७/२०७५	सार्वजनिक				सुरक्षित थ्रोत	श्रोत सुधार	५४६८२९	३२३४४२४	२५२९
२०१	लामादह ख	CA0605S24	मूल	छैन	रामारोसन	५	0.4	२/१७/२०७५	सार्वजनिक				सुरक्षित थ्रोत	श्रोत सुधार	५४६८५३	३२३४४९४	२५३३
२०२	लामादह आगलागे	CA0605S25	मूल	छैन	रामारोसन	५	0.833	२/१७/२०७५	सार्वजनिक				सुरक्षित थ्रोत		५४६९०२	३२३४७९६	२४४२

सि. नं.	स्रोतको नाम	स्रोतको कोड	स्रोतको किसिम	स्रोतको विवाद	स्रोत भएको		नापिएको क्षमता	नापेको मिति	स्रोतको अपनत्व	स्रोत प्रयोगको वर्तमान अवस्था		स्रोतको सम्भावित प्रयोग	पानीको गुणस्तर	स्रोत सुधारको आवश्यकता	स्रोतको भौगोलिक अवस्थिति (GPS)		
					स्थान	कठिन				योजनाको नाम	योजनाको किसिम				X	Y	Z
२०३	भैरिखाया कुना	CA0605S26	मूल	छैन	रामारोसन	५	1.388	२/१७/२०७५	सार्वजनिक				सुरक्षित थ्रोत	श्रोत सुधार	५४७५५५	३२३५७९	२५६३
२०४	रोशनको भिट्टा	CA0605S27	मूल	छैन	रामारोसन	५	0.041	२/१७/२०७५	सार्वजनिक				सुरक्षित थ्रोत		५४६८१९	३२३५१३३	२५०९
२०५	रोशनको भिट्टा बिच	CA0605S28	मूल	छैन	रामारोसन	५	0.238	२/१७/२०७५	सार्वजनिक				सुरक्षित थ्रोत	श्रोत सुधार	५४६७५८	३२३५२०८	२४८७
२०६	रोशन बडेकोट	CA0605S29	मूल	छैन	रामारोसन	५	1.388	२/१७/२०७५	सार्वजनिक				सुरक्षित थ्रोत	श्रोत सुधार	५४७०४१	३२३५६०९	२५४३
२०७	मन्तरिको पानि	CA0605S30	मूल	छैन	रामारोसन	५	0.133	२/१७/२०७५	सार्वजनिक				सुरक्षित थ्रोत	जंगल संरक्षण	५०४२००४	३२३२७७५	१६१२
२०८	तल्लो बक्साड	CA0605S31	मूल	छैन	रामारोसन	५	0.105	२/१८/२०७५	सार्वजनिक				सुरक्षित थ्रोत	श्रोत सुधार	५०४१८६०३	३२३२९५४	१५३५
२०९	माथिल्लो भंदाँरि मुल	CA0605S32	मूल	छैन	रामारोसन	५	0.079	२/१८/२०७५	सार्वजनिक				सुरक्षित थ्रोत		५०४२६६७	३२३२९६७	१७३३
२१०	माथिल्लो चाँड मेला	CA0605S33	मूल	छैन	रामारोसन	५	0.016	२/१८/२०७५	सार्वजनिक				सुरक्षित थ्रोत		५०४२६६७	३२३२९६७	१७३०
२११	माथिल्लो चाँड कुवा	CA0605S34	मूल	छैन	रामारोसन	५	0.039	२/१८/२०७५	सार्वजनिक				सुरक्षित थ्रोत	जंगल संरक्षण	५०४२५५२	३२३२२४८	१७२२
२१२	माथिल्लो चाँड धामिको	CA0605S35	मूल	छैन	रामारोसन	५	0.006	२/१८/२०७५	सार्वजनिक				सुरक्षित थ्रोत	श्रोत सुधार	५०४२५७८	३२३२२५९	१७३२
२१३	चाँड बसाते मुल	CA0605S36	मूल	छैन	रामारोसन	५	0.02	२/१८/२०७५	सार्वजनिक				सुरक्षित थ्रोत	श्रोत सुधार	५०४२४७२	३२३२२६४	१७१०
२१४	तल्लो भंदाँरि मुल	CA0605S37	मूल	छैन	रामारोसन	५	0.088	२/१८/२०७५	सार्वजनिक				सुरक्षित थ्रोत	श्रोत सुधार	५०४२५९८	३२३२९२६	१७०२
२१५	तल्लो धाँने पानि	CA0605S38	मूल	छैन	रामारोसन	५	0.164	२/१८/२०७५	सार्वजनिक				सुरक्षित थ्रोत	जंगल संरक्षण	५०४४६५७	३२३३३७९	२३०७
२१६	मुखिया पानि	CA0605S39	मूल	छैन	रामारोसन	५	8.333	२/१८/२०७५	सार्वजनिक				सुरक्षित थ्रोत	जंगल संरक्षण	५०४३९८२	३२३३५७०	२२१५
२१७	बाधापानि	CA0605S40	मूल	छैन	रामारोसन	५	4.166	२/१८/२०७५	सार्वजनिक				सुरक्षित थ्रोत	श्रोत सुधार	५०४३९५२	३२३३५९२	२२०७
२१८	मनेडा	CA0605S41	मूल	छैन	रामारोसन	५	0.245	२/१८/२०७५	सार्वजनिक				सुरक्षित थ्रोत	जंगल संरक्षण	५०४३५२७	३२३३४४६	२०९९
२१९	डुकडुकेपडा	CA0605S42	मूल	छैन	रामारोसन	५	0.109	२/१८/२०७५	सार्वजनिक				सुरक्षित थ्रोत	श्रोत सुधार	५०४३४७५	३२३३४५८	२०८४
२२०	भेरासेन पानि	CA0605S43	मूल	छैन	रामारोसन	५	0.122	२/१८/२०७५	सार्वजनिक				सुरक्षित थ्रोत	श्रोत सुधार	५०४४१६५	३२३२६७०	२०८३
२२१	भेरासेन खाल	CA0605S44	मूल	छैन	रामारोसन	५	0.123	२/१८/२०७५	सार्वजनिक				सुरक्षित थ्रोत	जंगल संरक्षण	५०४४१६८	३२३२७४०	२०७८
२२२	तल्लो भेरासेन पानि मुल	CA0605S45	मूल	छैन	रामारोसन	५	0.104	२/१८/२०७५	सार्वजनिक				सुरक्षित थ्रोत	श्रोत सुधार	५०४३९६२	३२३२७४४	२०५०
२२३	भेरासेन ठुलागैरा	CA0605S46	मूल	छैन	रामारोसन	५	0.177	२/१८/२०७५	सार्वजनिक				सुरक्षित थ्रोत	श्रोत सुधार	५०४३८३३	३२३२५७५	२०४४
२२४	धिया मुल	CA0605S47	मूल	छैन	रामारोसन	५	0.07	२/१८/२०७५	सार्वजनिक				सुरक्षित थ्रोत	श्रोत सुधार	५०४३६७२	३२३२७५०	२०२८
२२५	भूभानेखोला	CA0605S48	खोला/नदी	छैन	रामारोसन	५	53.12	२/१७/२०७५	सार्वजनिक				सुरक्षित थ्रोत	बृक्षरोपन	५४२५०	३२३३१६	१७७४
२२६	खालकागडा	CA0605S49	मूल	छैन	रामारोसन	५	3.704	२/१८/२०७५	सार्वजनिक				सुरक्षित थ्रोत	जंगल संरक्षण	५४६८४९	३२३४४८०	२५३१
२२७	बेल्या ब्रिहत	CA0605S50	मूल	छैन	रामारोसन	५	50.48	२/१८/२०७५	सार्वजनिक				सुरक्षित थ्रोत	श्रोत सुधार	५४७९५५	३२३५७५९	२५६३
२२८	कुकुरछुङ्ना	CA0605S51	मूल	छैन	रामारोसन	५	34	२/१९/२०७५	सार्वजनिक				सुरक्षित थ्रोत	जंगल संरक्षण	५४७०४१	३२३५००९	२५४३

सि. नं.	स्रोतको नाम	स्रोतको कोड	स्रोतको किसिम	स्रोतको विवाद	स्रोत भएको		नापिएको क्षमता	नापेको मिति	स्रोतको अपनत्व	स्रोत प्रयोगको वर्तमान अवस्था		स्रोतको सम्भावित प्रयोग	पानीको गुणस्तर	स्रोत सुधारको आवश्यकता	स्रोतको भौगोलिक अवस्थिति (GPS)		
					एक	नं.				योजनाको नाम	योजनाको किसिम				X	Y	Z
२२९	रोशन बुढाओढार	CA0605S52	मूल	छैन	रामारोसन	५	54.375	२/१९/२०७५	सार्वजनिक				सुरक्षित थ्रोत	श्रोत सुधार	५४६९०९	३२३५५२४	२५१५
२३०	रोला झ्याउ दुङ्गा	CA0705S01	मूल	छैन	रामारोसन	५	0.248	२/१७/२०७५	सार्वजनिक				सुरक्षित थ्रोत	श्रोत सुधार	५४२४४७	३२२२६६६	१७६४
२३१	रोला झ्याउ दुङ्गा ख	CA0705S02	मूल	छैन	रामारोसन	५	0.107	२/१७/२०७५	सार्वजनिक				सुरक्षित थ्रोत	श्रोत सुधार	५४२५६५	३२३३६७३	१८१४
२३२	रोला मुल	CA0705S03	मूल	छैन	रामारोसन	५	0.446	२/१७/२०७५	सार्वजनिक				सुरक्षित थ्रोत	जंगल संरक्षण	५४२६२४	३२३३५९६	१८३७
२३३	बेयाडि	CA0705S04	मूल	छैन	रामारोसन	५	0.391	२/१७/२०७५	सार्वजनिक				सुरक्षित थ्रोत	श्रोत सुधार	५४३०६०	३२३४०२३	२०२५
२३४	काल्चेलोटे	CA0705S05	मूल	छैन	रामारोसन	५	0.472	२/१७/२०७५	सार्वजनिक				सुरक्षित थ्रोत	श्रोत सुधार	५४२६०७	३०३४३५५	१९२२
२३५	भ्याउने ओडार	CA0705S06	मूल	छैन	रामारोसन	५	0.329	२/१७/२०७५	सार्वजनिक				सुरक्षित थ्रोत	बृक्षरोपन	५४२७५७	३२३३५३४	१६७१
२३६	सोड्ना	CA0705S07	मूल	छैन	रामारोसन	५	0.446	२/१७/२०७५	सार्वजनिक				सुरक्षित थ्रोत	बृक्षरोपन	५०४२३९०	३२३३७५१	१७०७
२३७	अाैलाघाट	CA0705S08	खोला/नदी	छैन	रामारोसन	५	0.52	२/१७/२०७५	सार्वजनिक				सुरक्षित थ्रोत	श्रोत सुधार	५०४२४७२	३२३३६६६	१७५२
२३८	आैलाघाट	CA0705S09	खोला/नदी	छैन	रामारोसन	५	0.333	२/१७/२०७५	सार्वजनिक				सुरक्षित थ्रोत	जंगल संरक्षण	५०४२५६९	३२३३६६५	१९७८
२३९	ओखडफोड्ना क	CA0705S10	मूल	छैन	रामारोसन	५	0.033	२/१७/२०७५	सार्वजनिक				सुरक्षित थ्रोत		५०४२२९३	३२३३५७७	१७५०
२४०	ओखडफोड्ना ख	CA0705S11	मूल	छैन	रामारोसन	५	0.106	२/१७/२०७५	सार्वजनिक				सुरक्षित थ्रोत	जंगल संरक्षण	५०४२२९३	३२३३५७७	१७३०
२४१	चिसाखोला	CA0705S12	खोला/नदी	छैन	रामारोसन	५	0.141	२/१७/२०७५	सार्वजनिक				सुरक्षित थ्रोत	श्रोत सुधार	५०४१३९०	३२३४४९४	१८९७
२४२	नयावन	CA0705S13	मूल	छैन	रामारोसन	५	1.923	२/१९/२०७५	सार्वजनिक				सुरक्षित थ्रोत	श्रोत सुधार	५०४०९८९	३२३४६०६	२२०३
२४३	इमिचिढोड पानि	CA0705S14	मूल	छैन	रामारोसन	५	0.07	२/१७/२०७५	सार्वजनिक				सुरक्षित थ्रोत	जंगल संरक्षण	५०४११३४	३२३२७५२	१६२३
२४४	झुलेगडा मुल	CA0705S15	मूल	छैन	रामारोसन	५	0.198	२/१७/२०७५	सार्वजनिक				सुरक्षित थ्रोत	जंगल संरक्षण	५०४११७८	३२३३३६२	२०१२
२४५	चिसापानि	CA0705S16	मूल	छैन	रामारोसन	५	0.177	२/१७/२०७५	सार्वजनिक				सुरक्षित थ्रोत	बृक्षरोपन	५०४०८५७	३२३३३६६	२०१०
२४६	दुलारुख	CA0705S17	मूल	छैन	रामारोसन	५	0.093	२/१७/२०७५	सार्वजनिक				सुरक्षित थ्रोत	श्रोत सुधार	५०४१३४८	३२३३५५९	१८३२
२४७	गैरितोला पानि	CA0705S18	मूल	छैन	रामारोसन	५	0.07	२/१७/२०७५	सार्वजनिक				त्विकार्य थ्रोत	जंगल संरक्षण	५०४१४२६	३२३३४९८	१८०२
२४८	गैरा पानि	CA0705S19	मूल	छैन	रामारोसन	५	0.111	२/१७/२०७५	सार्वजनिक				सुरक्षित थ्रोत	श्रोत सुधार	५०४१४८४	३२३३४८२	१७७२
२४९	ठाडाकिला	CA0705S20	मूल	छैन	रामारोसन	५	0.004	२/१७/२०७५	सार्वजनिक				सुरक्षित थ्रोत	जंगल संरक्षण	५०४१६१३	३२३३७०६	१७४७
२५०	बुढापटा पानि मुल	CA0705S21	मूल	छैन	रामारोसन	५	0.055	२/१७/२०७५	सार्वजनिक				सुरक्षित थ्रोत	श्रोत सुधार	५०४१६०६	३२३३६०७	१७०९
२५१	माथिल्लो गेराय	CA0705S22	मूल	छैन	रामारोसन	५	0.149	२/१७/२०७५	सार्वजनिक				सुरक्षित थ्रोत	जंगल संरक्षण	५०४१७५९	३२३३३७८	१६३०
२५२	गेराया पानि	CA0705S23	मूल	छैन	रामारोसन	५	0.072	२/१७/२०७५	सार्वजनिक				सुरक्षित थ्रोत	श्रोत सुधार	५०४१६८३	३२३०७४	१५५०
२५३	नानाखोला पानि क	CA0705S24	मूल	छैन	रामारोसन	५	2.084	२/१७/२०७५	सार्वजनिक				सुरक्षित थ्रोत	श्रोत सुधार	५०४१३५५	३२३२८४४	१५७१
२५४	नानाखोला ख	CA0705S25	मूल	छैन	रामारोसन	५	0.284	२/१७/२०७५	सार्वजनिक				सुरक्षित थ्रोत	श्रोत सुधार	५०४१३६९	३२३२८४९	१५६२

सि. नं.	स्रोतको नाम	स्रोतको कोड	स्रोतको किसिम	स्रोतको विवाद	स्रोत भएको		नापिएको क्षमता	नापेको मिति	स्रोतको अपनत्व	स्रोत प्रयोगको वर्तमान अवस्था		स्रोतको सम्भावित प्रयोग	पानीको गुणस्तर	स्रोत सुधारको आवश्यकता	स्रोतको भौगोलिक अवस्थिति (GPS)		
					स्थान	कोड नं.				योजनाको नाम	योजनाको किसिम				X	Y	Z
बडा नं. ६		तथ्याङ्क संकलन वर्ष: २०६५															
१	Thuldhara Pani Mul	690011010501.00	मूल	No	Bhatakatiya	६	0.07		Pubilc				सुरक्षित श्रोत		५३९८८९	३२३०६७४	१७५३
२	Silki Dhara-a (Mathillo)	690011010502.00	मूल	No	Bhatakatiya	६	0.05		Pubilc				सुरक्षित श्रोत		५३९९०४	३२३०६६९	१७३७
३	Danni Dhara Mul	690011010503.00	मूल	No	Bhatakatiya	६	0.05		Pubilc				सुरक्षित श्रोत		५३९९७८	३२३०५३२	१६९७
४	Mungra Mul	690011010504.00	मूल	No	Bhatakatiya	६	0.27		Pubilc				सुरक्षित श्रोत		५३९७९७	३२३०२८६	१७०३
५	Silki Dhara-b (Tallo)	690011010505.00	मूल	No	Bhatakatiya	६	0.27		Pubilc				सुरक्षित श्रोत		५४००४६	३२३०५१०	१६७७
६	Borena Mul	690011010506	मूल	No	Bhatakatiya	६	0.28		Pubilc				सुरक्षित श्रोत		५४०१११	३२३१०४१	१७८६
७	Siredi Mul	690011010507	मूल	No	Bhatakatiya	६	0.30		Pubilc				सुरक्षित श्रोत		५४०४५८	३२३१२६९	१८८७
८	Bhang Dhara Mul	690011010508	मूल	No	Bhatakatiya	६	0.54		Pubilc				सुरक्षित श्रोत		५४०२७७	३२३११४३	१८३७
९	Kala Pokhara (Tallo)	690011010509	मूल	No	Bhatakatiya	६	6.03		Pubilc				सुरक्षित श्रोत		५३९३६८	३२३४००३	२३०८
१०	Kala Pokhara (Mathillo)	690011010510	मूल	No	Bhatakatiya	६	6.30		Pubilc				सुरक्षित श्रोत		५३९९१५	३२३४५२६	२२८०
११	Kala Phokhara Khola (Dovan)	690011010511	मूल	No	Bhatakatiya	६	22.50		Pubilc				सुरक्षित श्रोत		५४०१४३	३२३३८८७	२०७३
१२	Madule Mul	690011010512	मूल	No	Bhatakatiya	६	0.90		Pubilc				सुरक्षित श्रोत		५४१०२३	३२३०६३४	१३६४
१३	Kailash Khola(Unirawa)	690011010513	मूल	No	Bhatakatiya	६	85.00		Pubilc				सुरक्षित श्रोत		५४१४७२	३२३१२०१	१३३३
१४	Manika Pani Mul	690011010614	मूल	No	Bhatakatiya	६	0.28		Pubilc				सुरक्षित श्रोत		५४०६१७	३२३०३००	१४४०
१५	Panle Badi Mul (Mathillo)	690011010615	मूल	No	Bhatakatiya	६	2.97		Pubilc				सुरक्षित श्रोत		५४०४२५	३२३०७८३	१७२३
१६	Panle Badi Mul (Tallo)	690011010616	मूल	No	Bhatakatiya	६	3.60		Pubilc				सुरक्षित श्रोत		५४०४५२	३२३०७७०	१५७२
१७	Kalikhate Mul	690011010617	मूल	No	Bhatakatiya	६	2.25		Pubilc				सुरक्षित श्रोत		५४०५५६	३२३०६८७	१५००
१८	Pani Mul (Tallo)	690011010618	मूल	No	Bhatakatiya	६	0.54		Pubilc				सुरक्षित श्रोत		५४०९४२	३२३१५७०	१८१९
१९	Pani Mul (Mathillo)	690011010619	मूल	No	Bhatakatiya	६	0.90		Pubilc				सुरक्षित श्रोत		५४०९१५	३२३१६१२	१८२९
२०	Lisne Odar Pani Mul	690011020101	नौला/कुवा	No	Bhatakatiya	६	0.02		Pubilc				नरामो श्रोत		५३९०९७	३२२९९४४	१८८२
२१	Dande Betal Pani Mul	690011020102	नौला/कुवा	No	Bhatakatiya	६	0.03		Pubilc				नरामो श्रोत		५३९३७४	३२३०१५३	१७९३
२२	Padako Pani Mul	690011020103	नौला/कुवा	No	Bhatakatiya	६	0.01		Pubilc				नरामो श्रोत		५३९३७९	३२३०४०८	१८२३
२३	Macha Pani Mul	690011020104	नौला/कुवा	No	Bhatakatiya	६	0.04		Pubilc				नरामो श्रोत		५३९३८८	३२३०२०३	१७८९
२४	Garu Pani Mul	690011020105	मूल	No	Bhatakatiya	६	0.05		Pubilc				सुरक्षित श्रोत		५३९६१३	३२३३०९६	२०७२
२५	Patal Kharka Pani Mul	690011020106	नौला/कुवा	No	Bhatakatiya	६	0.00		Pubilc				नरामो श्रोत		५३८५८९	३२२९७२०	१८६६

सि. नं.	स्रोतको नाम	स्रोतको कोड	स्रोतको किसिम	स्रोतको विवाद	स्रोत भएको		नापिएको क्षमता	नापेको मिति	स्रोतको अपनत्व	स्रोत प्रयोगको वर्तमान अवस्था		स्रोतको सम्भावित प्रयोग	पानीको गुणस्तर	स्रोत सुधारको आवश्यकता	स्रोतको भौगोलिक अवस्थिति (GPS)		
					स्थान	कठिन				योजनाको नाम	योजनाको किसिम				X	Y	Z
२६	Serako Veta Pani Mul	690011020107	नौला/कुवा	No	Bhatakatiya	६	0.00		Pubilc				नराम्रो श्रोत		५३९२२९	३२३०८५७	९८३४
२७	Pungrani Pani Mul (Majhko)	690011020108	मूल	No	Bhatakatiya	६	0.23		Pubilc				सुरक्षित श्रोत		५३९४९७	३२३२०९७	२०२२
२८	Ghiya Pani Mul	690011020109	नौला/कुवा	No	Bhatakatiya	६	0.00		Pubilc				नराम्रो श्रोत		५३९९५५	३२३०६७०	९८०८
२९	Petare Dhuga Pani Mul	690011020110	मूल	No	Bhatakatiya	६	0.02		Pubilc				सुरक्षित श्रोत		५३९५६५	३२३९५३९	९९८७
३०	Pungrani Pani Mul (Mathillo)	690011020111	मूल	No	Bhatakatiya	६	0.21		Pubilc				सुरक्षित श्रोत		५३९५९९	३२३२०४८	२०२८
३१	Vadaure Pani Mul	690011020112	मूल	No	Bhatakatiya	६	0.07		Pubilc				सुरक्षित श्रोत		५३९४९०	३२३९७७५	९९८४
३२	Phungrasay Pani Mul	690011020113	मूल	No	Bhatakatiya	६	0.06		Pubilc				सुरक्षित श्रोत		५३९५३८	३२३२९७०	२०९०
३३	Kholako Bathan Pani Mul	690011020114	मूल	No	Bhatakatiya	६	0.18		Pubilc				सुरक्षित श्रोत		५३९८७३	३२३२७००	२२८८
३४	Patbanne Mul (Mathillo)	690011020115	मूल	No	Bhatakatiya	६	3.15		Pubilc				सुरक्षित श्रोत		५३९३५७	३२३२३९९	२०५८
३५	Pangrani Tallo	690011020116	मूल	No	Bhatakatiya	६	0.21		Pubilc				सुरक्षित श्रोत		५३९२४६	३२३९९९६	९८९९
३६	Patbanne Mul (Tallo)	690011020117	मूल	No	Bhatakatiya	६	0.15		Pubilc				सुरक्षित श्रोत		५३९२४४	३२३२४६७	२०३५
३७	Mailaka Vera Khola	690011030201	मूल	No	Bhatakatiya	६	2.70		Pubilc				सुरक्षित श्रोत		५३८७६४	३२३३०२८	२९४९
३८	Bajyani Khola Mul	690011030202	मूल	No	Bhatakatiya	६	2.25		Pubilc				सुरक्षित श्रोत		५३८३७४	३२३२८०६	२०८०
३९	Bada Pani Mul	690011030203	मूल	No	Bhatakatiya	६	0.63		Pubilc				सुरक्षित श्रोत		५३८९८७	३२३३६०८	२०९५
४०	Petare Dhunga Pani Mul	690011030204	मूल	No	Bhatakatiya	६	0.23		Pubilc				सुरक्षित श्रोत		५३९४२८	३२३९४८८	९९९९
४१	Dhud Bishnu Mul(Mathillo)	690011030205	मूल	No	Bhatakatiya	६	0.03		Pubilc				सुरक्षित श्रोत		५३८९८५	३२३९५८३	९७७३
४२	Dhud Bishnu Mul(Tallo)	690011030206	मूल	No	Bhatakatiya	६	0.06		Pubilc				सुरक्षित श्रोत		५३८२४५	३२३९५९०	९७३५
४३	Gogan Pani Mul	690011030207	मूल	No	Bhatakatiya	६	0.27		Pubilc				सुरक्षित श्रोत		५३८७७०	३२३०४२०	९७२९
४४	Budha Gaunda Pani Mul (Tallo)	690011030208	मूल	No	Bhatakatiya	६	0.06		Pubilc				सुरक्षित श्रोत		५३८४९८	३२३०८८०	९५५८
४५	Tam Dhara Mul	690011030209	मूल	No	Bhatakatiya	६	0.11		Pubilc				सुरक्षित श्रोत		५३८७९२	३२३०७६६	९६८५
४६	Tauka Mul	690011030210	मूल	No	Bhatakatiya	६	0.02		Pubilc				सुरक्षित श्रोत		५३८९०९	३२३०७५६	९७९७
४७	Budha Gaunda Pani Mul (Majhko)	690011030211	मूल	No	Bhatakatiya	६	0.06		Pubilc				सुरक्षित श्रोत		५३८५२४	३२३०७०८	९५७२
४८	Budha Gaunda Pani Mul (Mathillo)	690011030212	मूल	No	Bhatakatiya	६	0.40		Pubilc				सुरक्षित श्रोत		५३८४२९	३२३०३६५	९५८४
४९	Budha Gaunda Pani Mul (Upallo)	690011030213	मूल	No	Bhatakatiya	६	0.09		Pubilc				सुरक्षित श्रोत		५३८५३८	३२३०३५६	९६३५
५०	Nande Budha Gaunda Mul	690011030214	मूल	No	Bhatakatiya	६	0.07		Pubilc				सुरक्षित श्रोत		५३८६२०	३२३०४८२	९६३९

सि. नं.	स्रोतको नाम	स्रोतको कोड	स्रोतको किसिम	स्रोतको विवाद	स्रोत भएको		नापिएको क्षमता	नापेको मिति	स्रोतको अपनत्व	स्रोत प्रयोगको वर्तमान अवस्था		स्रोतको सम्भावित प्रयोग	पानीको गुणस्तर	स्रोत सुधारको आवश्यकता	स्रोतको भौगोलिक अवस्थिति (GPS)		
					स्थान	कठिन				योजनाको नाम	योजनाको किसिम				X	Y	Z
५१	Gaunko Pani Mul	690011030215	मूल	No	Bhatakatiya	६	1.08		Pubilc				सुरक्षित श्रोत		५३८८८६	३२३१४०३	१५८७
५२	Budha Gaunda Ram Dhara	690011030216	मूल	No	Bhatakatiya	६	0.01		Pubilc				सुरक्षित श्रोत		५३८६३०	३२३०८३४	१५८८
५३	Garu Pani Mul	690011040801	मूल	No	Bhatakatiya	६	0.02		Pubilc				सुरक्षित श्रोत		५३७४९८	३२३०६०६	१७९२
५४	Dalyani Pani Mul	690011040802	मूल	No	Bhatakatiya	६	0.11		Pubilc				सुरक्षित श्रोत		५३७६८५	३२३१९२५	१८८७
५५	Milkatti madu Pani Mul	690011040803	मूल	No	Bhatakatiya	६	0.05		Pubilc				सुरक्षित श्रोत		५३७८२१	३२३०६९६	१६५०
५६	Khanti Pani Mul	690011040804	मूल	No	Bhatakatiya	६	0.20		Pubilc				सुरक्षित श्रोत		५३७९९९	३२३१२३९	१५८९
५७	Tolyanko Pani Mul (Tallo)	690011040805	मूल	No	Bhatakatiya	६	0.09		Pubilc				सुरक्षित श्रोत		५३८०८३	३२३०९९३	१५४६
५८	Tolyan Mul Dhara (Mathillo)	690011040806	मूल	No	Bhatakatiya	६	0.10		Pubilc				सुरक्षित श्रोत		५३७९८९	३२३०८४६	१५७१
५९	Tolyan Dhara (Majh)	690011040807	मूल	No	Bhatakatiya	६	0.03		Pubilc				सुरक्षित श्रोत		५३८०१०	३२३०९६६	१५६९
६०	Gaun Dhara Mul	690011040808	मूल	No	Bhatakatiya	६	0.10		Pubilc				सुरक्षित श्रोत		५३७८६५	३२३१०४६	१६२३
६१	Naulo Dalyani Mul (Mathillo)	690011040809	मूल	No	Bhatakatiya	६	0.05		Pubilc				सुरक्षित श्रोत		५३७५७१	३२३१८८०	१८२२
६२	Naulo Dalyani Mul (tallo)	690011040810	मूल	No	Bhatakatiya	६	0.07		Pubilc				सुरक्षित श्रोत		५३७५८७	३२३१८३९	१८७७
६३	Utis gaira Mul	690011040811	नौला/कुवा	No	Bhatakatiya	६	0.01		Pubilc				नराम्रो श्रोत		५३७६०७	३२३१२६०	१८१५
६४	Dalyani Kulo	690011040812	नौला/कुवा	No	Bhatakatiya	६	2.30		Pubilc				नराम्रो श्रोत		५३७७३४	३२३१६१७	१८०२
६५	Ullu Khada Mul	690011040813	मूल	No	Bhatakatiya	६	0.04		Pubilc				सुरक्षित श्रोत		५३७६१४	३२३०५३५	१७२३
६६	Bhukedi gada Pani Mul	690011040814	नौला/कुवा	No	Bhatakatiya	६	0.00		Pubilc				नराम्रो श्रोत		५३७५५१	३२३०६९४	१६८७
६७	Channe Khola	690011040815	खोला/नदी	No	Bhatakatiya	६	2.70		Pubilc				नराम्रो श्रोत		५३८०१७	३२३१२५४	१५८८
६८	Kare Khola	690011040816	खोला/नदी	No	Bhatakatiya	६	12.00		Pubilc				नराम्रो श्रोत		५३८७६२	३२३१७३०	१५६०
६९	Pan dhara Mul	690011040817	मूल	No	Bhatakatiya	६	0.05		Pubilc				सुरक्षित श्रोत		५३७५६१	३२३०७०१	१७४८
७०	Gogan Pani Mul	690011050901	मूल	No	Bhatakatiya	६	0.00		Pubilc				सुरक्षित श्रोत		५३७७४६	३२२८२७३	१३३०
७१	Tareko Khola Pani Mul	690011050902	मूल	No	Bhatakatiya	६	0.14		Pubilc				सुरक्षित श्रोत		५३७७०१	३२२८३०५	१२८५
७२	Paniko Dhara Pani Mul	690011050903	मूल	No	Bhatakatiya	६	0.90		Pubilc				सुरक्षित श्रोत		५३७७८२	३२२९१२४	१३३४
७३	Nilkatti Madu Pani Mul	690011050904	मूल	No	Bhatakatiya	६	0.08		Pubilc				सुरक्षित श्रोत		५३७८१६	३२२९२७१	१३७६
७४	Chim Chime Pani Mul	690011050905	मूल	No	Bhatakatiya	६	0.45		Pubilc				सुरक्षित श्रोत		५३७८६८	३२२९७८४	१३६५
७५	Galchu Khola and kare Khola(Dovan)	690011050906	खोला/नदी	No	Bhatakatiya	६	75.00		Pubilc				नराम्रो श्रोत		५३७४५५	३२२९४४८	१६९८
७६	Kare Khola/Rakheni Khola	690011050907	खोला/नदी	No	Bhatakatiya	६	77.00		Pubilc				नराम्रो श्रोत		५३७४१७	३२२८७६२	१२०५

सि. नं.	स्रोतको नाम	स्रोतको कोड	स्रोतको किसिम	स्रोतको विवाद	स्रोत भएको		नापिएको क्षमता	नापेको मिति	स्रोतको अपनत्व	स्रोत प्रयोगको वर्तमान अवस्था		स्रोतको सम्भावित प्रयोग	पानीको गुणस्तर	स्रोत सुधारको आवश्यकता	स्रोतको भौगोलिक अवस्थिति (GPS)		
					स्थान	कैद नं.				योजनाको नाम	योजनाको किसिम				X	Y	Z
७७	Kattiyai Pani Mul	690011060401	नौला/कुवा	No	Bhatakatiya	६	0.00		Pubilc				नराम्रो श्रोत		५३८९५५	३२२९४८३	१८७६
७८	Bhamka Pani Mul	690011060402	मूल	No	Bhatakatiya	६	0.23		Pubilc				सुरक्षित श्रोत		५३८९८७	३२२८९०५	१७०१
७९	Lolko Pani Mul	690011060403	मूल	No	Bhatakatiya	६	0.23		Pubilc				सुरक्षित श्रोत		५३८७९७	३२२८७२६	१७०३
८०	Bhudha Khola	690011060404	मूल	No	Bhatakatiya	६	0.04		Pubilc				सुरक्षित श्रोत		५३८७४७	३२२८९१६	१७५९
८१	Gaura Pani Mul	690011060405	नौला/कुवा	No	Bhatakatiya	६	0.01		Pubilc				नराम्रो श्रोत		५३८६५३	३२२८६६०	१७६५
८२	Kuwa Pani Mul	690011060406	नौला/कुवा	No	Bhatakatiya	६	0.01		Pubilc				नराम्रो श्रोत		५३८६८३	३२२९१६३	१८४४
८३	Paulaya Pani Mul	690011060407	नौला/कुवा	No	Bhatakatiya	६	0.01		Pubilc				नराम्रो श्रोत		५३८३२९	३२२८७०५	१७५९
८४	Pairetako Pani Mul	690011060408	नौला/कुवा	No	Bhatakatiya	६	0.00		Pubilc				नराम्रो श्रोत		५३८८७६	३२२९१६९	१८१२
८५	Kholako Gaira Pani Mul	690011060409	मूल	No	Bhatakatiya	६	0.04		Pubilc				सुरक्षित श्रोत		५३९०३८	३२२९०९२	१७४०
८६	Kauche Pani Mul /Juke Pani Mul	690011070301	मूल	No	Bhatakatiya	६	0.12		Pubilc				सुरक्षित श्रोत		५३९४५२	३२२८५०५	१५१३
८७	Nao Pani Mul/	690011070302	मूल	No	Bhatakatiya	६	0.56		Pubilc				सुरक्षित श्रोत		५३९३३७	३२२८७९६	१५७२
८८	Umtu Pani Mul	690011070303	मूल	No	Bhatakatiya	६	0.05		Pubilc				सुरक्षित श्रोत		५३९७८८	३२२९०७३	१५०७
८९	Kalli Mul	690011070304	मूल	No	Bhatakatiya	६	0.12		Pubilc				सुरक्षित श्रोत		५३९६९४	३२२९२४६	१५३१
९०	Sera Tallo Pani Mul	690011070305	मूल	No	Bhatakatiya	६	0.11		Pubilc				सुरक्षित श्रोत		५३९८९६	३२२९३२४	१४९२
९१	Sim Khola Pani Mul (Tallo)	690011070306	मूल	No	Bhatakatiya	६	0.23		Pubilc				सुरक्षित श्रोत		५३९७६५	३२२९७८०	१४९३
९२	Sim Khola Pani Mul (Mathillo)	690011070307	मूल	No	Bhatakatiya	६	0.04		Pubilc				सुरक्षित श्रोत		५३९६९९	३२२९७१४	१५२७
९३	Giri Khelna Ghatta Khola	690011070308	मूल	No	Bhatakatiya	६	0.03		Pubilc				सुरक्षित श्रोत		५३९५३३	३२२९७५९	१५६५
९४	Melaka Berata Pani Mul(Mathillo)	690011070309	मूल	No	Bhatakatiya	६	0.02		Pubilc				सुरक्षित श्रोत		५३९५०४	३२२९९०७	१६२८
९५	Melaka Berata Pani Mul(Tallo)	690011070310	मूल	No	Bhatakatiya	६	0.06		Pubilc				सुरक्षित श्रोत		५३९५१८	३२२९९०७	१६२५
९६	Chadya Pani Mul	690011070311	मूल	No	Bhatakatiya	६	0.02		Pubilc				सुरक्षित श्रोत		५४००७४	३२२९८८७	१४९५
९७	Naula Pani Mul	690011070312	नौला/कुवा	No	Bhatakatiya	६	0.00		Pubilc				नराम्रो श्रोत		५३९९६५	३२२९९२५	१५२०
९८	Padke Baj Pani Mul	690011070313	मूल	No	Bhatakatiya	६	0.07		Pubilc				सुरक्षित श्रोत		५३९११९	३२२९६८४	१७९०
९९	Galesen Baisko Rukh Pani Mul	690011070314	मूल	No	Bhatakatiya	६	0.06		Pubilc				सुरक्षित श्रोत		५३९२१४	३२२९५१८	१७३६
१००	Kattai Pani Mul	690011070315	मूल	No	Bhatakatiya	६	0.05		Pubilc				सुरक्षित श्रोत		५३९०६३	३२२९४२४	१७९४

सि. नं.	स्रोतको नाम	स्रोतको कोड	स्रोतको किसिम	स्रोतको विवाद	स्रोत भएको		नापिएको क्षमता	नापेको मिति	स्रोतको अपनत्व	स्रोत प्रयोगको वर्तमान अवस्था		स्रोतको सम्भावित प्रयोग	पानीको गुणस्तर	स्रोत सुधारको आवश्यकता	स्रोतको भौगोलिक अवस्थिति (GPS)		
					स्थान	कठिन				योजनाको नाम	योजनाको किसिम				X	Y	Z
१०१	Galesen Naula	690011070316	नौला/कुवा	No	Bhatakatiya	६	0.00		Pubilc				नराम्रो श्रोत		५३९१४६	३२२९६२७	१७७५
१०२	Kailash Khola (Banskara)	690011070325	खोला/नदी	No	Bhatakatiya	६	85.00		Pubilc				नराम्रो श्रोत		५४०१८०	३२२८९२३	११५९
१०३	Kailash Khola	690011070326	खोला/नदी	No	Bhatakatiya	६	86.00		Pubilc				नराम्रो श्रोत		५३९८५५	३२२८२४५	११२५
१०४	Kailash Khola	690011070327	खोला/नदी	No	Bhatakatiya	६	85.00		Pubilc				नराम्रो श्रोत		५४०३२३	३२२९३१५	१२१४
१०५	Lateko Madu Mul	690011070717	मूल	No	Bhatakatiya	६	0.12		Pubilc				सुरक्षित श्रोत		५३९२२०	३२२८७७०	१६०१
१०६	Madilla Pani Mul	690011070718	मूल	No	Bhatakatiya	६	0.02		Pubilc				सुरक्षित श्रोत		५३९१४१	३२२७६५२	१२०२
१०७	Tul Dhara Pani Mul	690011070719	मूल	No	Bhatakatiya	६	0.06		Pubilc				सुरक्षित श्रोत		५३९३२०	३२२८८८१	१६०४
१०८	Chapade Khola Pani Mul	690011070720	मूल	No	Bhatakatiya	६	0.09		Pubilc				सुरक्षित श्रोत		५३९१९४	३२२८९६६	१६७८
१०९	Bhamka Pani Mul	690011070721	मूल	No	Bhatakatiya	६	0.01		Pubilc				सुरक्षित श्रोत		५३९०७०	३२२८८०२	१६६२
११०	Tusar Pani Mul (Mathillo)	690011070722	मूल	No	Bhatakatiya	६	0.14		Pubilc				सुरक्षित श्रोत		५३९१८५	३२२८५६६	१५६९
१११	Pandheri Dhara Pani Mul	690011070723	मूल	No	Bhatakatiya	६	0.04		Pubilc				सुरक्षित श्रोत		५३९४६०	३२२८९९०	१५९४
११२	Tusar Pani Mul (Tallo)	690011070724	मूल	No	Bhatakatiya	६	0.03		Pubilc				सुरक्षित श्रोत		५३९१३१	३२२७८८२	१२४२
बडा नं. ७		तथ्याङ्क संकलन वर्ष: २०६९															
१	दोवान खोला	69006801S01	मूल		सुतार	७	३.३७	२०६९.०२०१०			खानेपानी		सुरक्षित श्रोत		५०३६२४१	३२३३२६१	२२७४
२	धुपी मूल	69006801S02	मूल		सुतार	७	०.१३	२०६९.०२०१०					सुरक्षित श्रोत		५०३६५२२	३२३३२१५	२२९३
३	ठुलो ढुङ्गा	69006801S03	मूल		सुतार	७	०.३२	२०६९.०२०१०					सुरक्षित श्रोत		५०३६२९२	३२३३७५१	१९२५
४	चड मूल	69006801S04	मूल		सुतार	७	१.७६	२०६९.०२०१०			आधुनिक सिंचाई		सुरक्षित श्रोत		५०३६२१४	३२३२४८७	१८३४
५	पँधेरा मूल	69006801S05	मूल		सुतार	७	०.८३	२०६९.०२०१०			आधुनिक सिंचाई		सुरक्षित श्रोत		५०३६४६९	३२३२९६२	१८४७
६	चिमली मूल	69006801S06	मूल		सुतार	७	०.११	२०६९.०२०१०					सुरक्षित श्रोत		५०३६४५७	३२३२९२६	२१७७
७	राताढुङ्गा पिउने पानी	69006801S07	मूल		सुतार	७	०.४०	२०६९.०२०१०					सुरक्षित श्रोत		५०३६८४६	३२३२९१८	१९९६
८	रन्तेको भडे मूल	69006801S08	मूल		सुतार	७	०.०२	२०६९.०२०१०					सुरक्षित श्रोत		५०३६५२९	३२३२२०७	१८७६
९	जुगेपानी मूल	69006801S09	मूल		सुतार	७	०.८०	२०६९.०२०१०					सुरक्षित श्रोत		५०३६२९५	३२३२७५०	१९२७
१०	गिफलेगडा मूल	69006801S10	मूल		सुतार	७	०.०३	२०६९.०२०१०					सुरक्षित श्रोत		५०३६८४७	३२३२८५१	२२८०
११	पँधेरा मूल क	69006801S11	मूल		सुतार	७	०.०४	२०६९.०२०१०					सुरक्षित श्रोत		५०३६७३६	३२३१०८८	१७०४
१२	बुढाका धारा मूल	69006801S12	मूल		सुतार	७	०.०१	२०६९.०२०१०					सुरक्षित श्रोत		५०३६७४५	३२३१४४५	१७३०
१३	पँधेरा मूल ख	69006801S13	मूल		सुतार	७	०.४४	२०६९.०२०१०					सुरक्षित श्रोत		५०३६५८०	३२३१५२९	१६७६

सि. नं.	स्रोतको नाम	स्रोतको कोड	स्रोतको किसिम	स्रोतको विवाद	स्रोत भएको		नापिएको क्षमता	नापेको मिति	स्रोतको अपनत्व	स्रोत प्रयोगको वर्तमान अवस्था		स्रोतको सम्भावित प्रयोग	पानीको गुणस्तर	स्रोत सुधारको आवश्यकता	स्रोतको भौगोलिक अवस्थिति (GPS)		
					स्थान	काठ नं.				योजनाको नाम	योजनाको किसिम				X	Y	Z
१४	ढुर्कने पानी मुल	69006801S14	मूल		सुतार	७	०.३०	२०६९/०२०१०					सुरक्षित श्रोत		५०३६३९८	३२३१७४०	१६५९
१५	लाउने पानी मुल	69006801S15	मूल		सुतार	७	०.०१	२०६९/०२/०१०					सुरक्षित श्रोत		५०३०८७२	३२३१५३२	१७७०
१६	नुन्धाकला मुल	69006801S16	मूल		सुतार	७	०.१२	२०६९/०२/०१०					सुरक्षित श्रोत		५०३६४६३	३२३१९८७	१८२०
१७	नाउला मुल	69006801S17	मूल		सुतार	७	०.००	२०६९/०२/०१०					सुरक्षित श्रोत		५०३६४६३	३२३१९८७	१८२०
१८	बागफोट नाउला	69006801S18	मूल		सुतार	७	०.००	२०६९/०२/०१०					सुरक्षित श्रोत		५०३६४६३	३२३१९८७	१८२०
१९	वालाडाको खोला	69006803S01	खोला/नदी		सुतार	७	१.१८	२०६९/०२/०१२					नरामो श्रोत		५०३६३९७	३२३०११५	१४६९
२०	भेरे खोला	69006803S02	खोला/नदी		सुतार	७	७.२०	२०६९/०२/०१२			आधुनिक सिंचाई		नरामो श्रोत		५०३६११०	३२३०८३०	१६३३
२१	गुल्मी मुल	69006803S03	मूल		सुतार	७	१.२५	२०६९/०२/०१२					सुरक्षित श्रोत		५०३६७९३	३२३००३७	१४७३
२२	रुखपातल जुकेपानी मुल	69006803S04	मूल		सुतार	७	२.४०	२०६९/०२/०१२					सुरक्षित श्रोत		५०३७०३८	३२२९२७९	१३७७
२३	तोली मुल	69006803S05	मूल		सुतार	७	०.२०	२०६९/०२/०१२					सुरक्षित श्रोत		५०३६५०३	३२२८९७३	१४८३
२४	दानेखोला मुल	69006803S06	मूल		सुतार	७	०.३२	२०६९/०२/०१२					सुरक्षित श्रोत		५०३६३८५	३२२८९४५	१५३१
२५	बन्क मुल तल्लो	69006803S07	मूल		सुतार	७	१.६०	२०६९/०२/०१२			खानेपानी		सुरक्षित श्रोत		५०३६२२०	३२२८९९५	१५५३
२६	बन्क मुल माथिल्लो	69006803S08	मूल		सुतार	७	०.२६	२०६९/०२/०१२					सुरक्षित श्रोत		५०३६१०७	३२२८९८५	१६०८
२७	घट्टको धारा मुल	69006803S09	मूल		सुतार	७	१.०७	२०६९/०२/०१२					सुरक्षित श्रोत		५०३६६०८	३२२८६६८	१४७०
२८	जुकेपानी मुल	69006803S10	मूल		सुतार	७	०.३३	२०६९/०२/०१२					सुरक्षित श्रोत		५०३६६९१	३२२८७९६	१४५५
२९	मानिके पानी मुल	69006803S11	मूल		सुतार	७	०.८०	२०६९/०२/०१६			बहुउपयोगी		सुरक्षित श्रोत		५०३६५३०	३२२८९९४	१४७१
३०	गुल्सुखोला पानी	69006803S12	खोला/नदी		सुतार	७	१२७.००	९/व्रथा०७			आधुनिक सिंचाई		नरामो श्रोत		५०३७२२९	३२२९३२८	१२१२
३१	भंक खोला	69006803S13	खोला/नदी		सुतार	७	१.००	२०६९/०२/०१२			परम्परागत सिंचाई		नरामो श्रोत		५०३६१०७	३२२८९८५	१६०८
३२	पहिरोको खोला मुल तल्लो	69006804S01	मूल		सुतार	७	०.१०	२०६९/०२/०१५					सुरक्षित श्रोत		५०३५५७४	३२३०२५२	१७५७
३३	पहिरोको खोला मुल माथिल्लो	69006804S02	मूल		सुतार	७	०.०२	२०६९/०२/०१५					सुरक्षित श्रोत		५०३५५३९	३२३०१५४	१८०२
३४	पहिरोको खोला मुल पल्लो	69006804S03	मूल		सुतार	७	०.०४	२०६९/०२/०१५					सुरक्षित श्रोत		५०३५४७५	३२३०२९९	१७७४
३५	मल्लो घिमिने मुल	69006804S04	मूल		सुतार	७	०.१०	२०६९/०२/०१५					सुरक्षित श्रोत		५०३५३६७	३२३०१८४	१८३७
३६	ढोगना खोला मुल क	69006804S05	मूल		सुतार	७	०.०५	२०६९/०२/०१५					सुरक्षित श्रोत		५०३४४४८	३२३०९६७	१७८९
३७	ढोगनाखोला पानी मुल ख	69006804S06	खोला/नदी		सुतार	७	४.००	२०६९/०२/०१५					नरामो श्रोत		५०३४३७७	३२३०९९४	१७८९
३८	ढोगनाखोला माथिल्लो	69006804S07	मूल		सुतार	७	०.१९	२०६९/०२/०१५					सुरक्षित श्रोत		५०३४३४८	३२३१०५४	१८३२
३९	दुर्गे मुहान तल्लो	69006804S08	मूल		सुतार	७	०.१५	२०६९/०२/०१५			खानेपानी		सुरक्षित श्रोत		५०३४६९५	३२३०६३१	१८०९

सि. नं.	स्रोतको नाम	स्रोतको कोड	स्रोतको किसिम	स्रोतको विवाद	स्रोत भएको		नापिएको क्षमता	नापेको मिति	स्रोतको अपनत्व	स्रोत प्रयोगको वर्तमान अवस्था		स्रोतको सम्भावित प्रयोग	पानीको गुणस्तर	स्रोत सुधारको आवश्यकता	स्रोतको भौगोलिक अवस्थिति (GPS)		
					स्थान	कर्ण नं.				योजनाको नाम	योजनाको किसिम				X	Y	Z
४०	कालापानी मुहान	69006804S09	मूल		सुतार	७	०.०३	२०६९/०२/०१५					सुरक्षित श्रोत		५०३४५८९	३२३०४६९	१८७७
४१	कालापानी दुर्गे मूल	69006804S10	मूल		सुतार	७	०.४०	२०६९/०२/०१५			खानेपानी		सुरक्षित श्रोत		५०३४५८८	३२३०४९७	१८९०
४२	कालापानी दुङ्गेधारा मूल	69006804S11	मूल		सुतार	७	०.०४	२०६९/०२/०१५					सुरक्षित श्रोत		५०५४५९६	३२३०४९३	१८९२
४३	वामनको खर्क लाग्याको मूल	69006804S12	मूल		सुतार	७	०.०६	२०६९/०२/०१५			आधुनिक सिंचाई		सुरक्षित श्रोत		५०३४४६७	३२३०३९२	१९४७
४४	धरखोला मूल	69006804S13	मूल		सुतार	७	१.००	२०६९/०२/०१५			खानेपानी		सुरक्षित श्रोत		५०३७२१५	३२३०५०५	१९२८
४५	आलाको गडो मूल	69006804S14	मूल		सुतार	७	०.१०	२०६९/०२/०१५					सुरक्षित श्रोत		५०३४९४३	३२३०५१९	१९६८
४६	धम्वा मूल	69006804S15	मूल		सुतार	७	०.०३	२०६९/०२/०१५			खानेपानी		सुरक्षित श्रोत		५०३५४५५	३२२८५४९	१९८२
४७	सुकाभन्क मूल	69006804S16	मूल		सुतार	७	०.०४	२०६९/०२/०१५					सुरक्षित श्रोत		५०३४७७७	३२२८७५८	१९२९
४८	डाँडाको पानी मूल	69006804S17	मूल		सुतार	७	०.१८	२०६९/०२/०१५					सुरक्षित श्रोत		५०३४८९७	३२२८५४४	१९०४
४९	पुरानो नाउलो	69006805S01	मूल		सुतार	७	०.१०	२०६९/०२/०१५					सुरक्षित श्रोत		५०३५९७३	३२२८९४२	१६६७
५०	सिमखोला पानी	69006806S01	खोला/नदी		सुतार	७	१.६६	२०६९/०२/०१५					नरामो श्रोत		५०३६५०८	३२२८५४६	१५०४
५१	तुलधारा मूल	69006806S02	मूल		सुतार	७	०.३९	२०६९/०२/०१५					सुरक्षित श्रोत		५०३६७६९	३२२८९३३	१४४४
५२	बरगाटा धारा मूल	69006806S03	मूल		सुतार	७	०.०२	२०६९/०२/०१५			खानेपानी		सुरक्षित श्रोत		५०३६८३८	३२२८२८६	१३९१
५३	राना मूल क	69006806S04	मूल		सुतार	७	०.५०	२०६९/०२/०१५					सुरक्षित श्रोत		५०३६८६९	३२२८५७४	१३२९
५४	राना मूल ख	69006806S05	मूल		सुतार	७	०.४६	२०६९/०२/०१५			आधुनिक सिंचाई		सुरक्षित श्रोत		५०३६८७५	३२२८५८४	१३१९
५५	राना मूल ग	69006806S06	मूल		सुतार	७	२.५०	२०६९/०२/०१५					सुरक्षित श्रोत		५०३६८८६	३२२८५६५	१३१५
५६	रानी गैरो मूल	69006806S07	मूल		सुतार	७	०.०२	२०६९/०२/०१५					सुरक्षित श्रोत		५०३६८८६	३२२७८४३	१३३३
५७	सुक्कसाज मूल	69006806S08	मूल		सुतार	७	०.१९	२०६९/०२/०१५					सुरक्षित श्रोत		५०३६९१०	३२२७९६९	१३०७
५८	सिमखोला मूल	69006806S09	मूल		सुतार	७	०.२५	२०६९/०२/०१५					सुरक्षित श्रोत		५०३७०१५	३२२७६८६	१२६९
५९	नाउला मूल	69006806S10	मूल		सुतार	७	०.००	२०६९/०२/०१०					सुरक्षित श्रोत		५०३७०८५	३२२७६७६	१२६०
६०	नानी खोला	69006806S11	खोला/नदी		सुतार	७	१.००	१/वधा/०७					नरामो श्रोत		२४५६६८४	३२३१८९१	११२०
६१	नियापानी खोला	69006806S12	खोला/नदी		सुतार	७	०.१५	२०६९/०२/०१०					नरामो श्रोत		५०३६३९१	३२२८४८२	१५५६
६२	भान्क खोला मूल क	69006807S01	खोला/नदी		सुतार	७	१.००	२०६९/०२/०१२			खानेपानी		नरामो श्रोत		५०३६९२४	३२२८९७५	१६१२
६३	भान्क खोला मूल ख	69006807S02	मूल		सुतार	७	०.१६	२०६९/०२/०१२					सुरक्षित श्रोत		५०३६०९४	३२२८९७५	१६२०
६४	भान्क जमरा मूल	69006807S03	मूल		सुतार	७	०.०६	२०६९/०२/०१२					सुरक्षित श्रोत		५०३६०८३	३२२८९७९	१६२१
६५	भान्क सिचाइ मूल	69006807S04	मूल		सुतार	७	१.९२	२०६९/०२/०१२					सुरक्षित श्रोत		५०३६०७४	३२२८९६७	१६२२

सि. नं.	स्रोतको नाम	स्रोतको कोड	स्रोतको किसिम	स्रोतको विवाद	स्रोत भएको		नापिएको क्षमता	नापेको मिति	स्रोतको अपनत्व	स्रोत प्रयोगको वर्तमान अवस्था		स्रोतको सम्भावित प्रयोग	पानीको गुणस्तर	स्रोत सुधारको आवश्यकता	स्रोतको भौगोलिक अवस्थिति (GPS)		
					स्थान	काठ नं.				योजनाको नाम	योजनाको किसिम				X	Y	Z
६६	घडपनेरा पानी मुल	69006807S05	मूल		सुतार	७	०.०३	२०६९/०३/०२					सुरक्षित श्रोत		५०३६०६२	३२२८१६६	१६४१
६७	माथिल्लो ब्रह्मा मुल	69006807S06	मूल		सुतार	७	०.०३	२०६९/०३/०२					सुरक्षित श्रोत		५०३६२०४	३२२८२७३	१६१२
६८	तल्लो ब्रह्मा मुल	69006807S07	मूल		सुतार	७	०.०२	२०६९/०३/०२					सुरक्षित श्रोत		५०३६२३४	३२२८३४२	१६०८
६९	नियापानी मुल क	69006807S08	मूल		सुतार	७	०.१३	२०६९/०३/०२					सुरक्षित श्रोत		५०३६२८०	३२२८३८०	१५९९
७०	नियापानी मुल ख	69006807S09	मूल		सुतार	७	०.०५	२०६९/०३/०४					सुरक्षित श्रोत		५०३६२६६	३२२८४०१	१६०१
७१	नियापानी मुल ग	69006807S10	मूल		सुतार	७	०.१२	२०६९/०३/०५					सुरक्षित श्रोत		५०३६३१५	३२२८४१९	१५७५
७२	सिम्को खेत मुल	69006807S11	मूल		सुतार	७	०.७१	२०६९/०३/०६					सुरक्षित श्रोत		५०३६३९३	३२२८५५९	१५५६
७३	गुनीखोला पानी मुल	69006807S12	मूल		सुतार	७	०.१७	२०६९/०३/०७					सुरक्षित श्रोत		५०३६४००	३२२८६१६	१५४३
७४	तल्लो सिमको खेत	69006807S13	मूल		सुतार	७	०.३१	२०६९/०३/०८					सुरक्षित श्रोत		५०३६४५४	३२२८५८९	१५३०
७५	जुकेपानी मुल	69006808S01	मूल		सुतार	७	०.०७	२०६९/०२/०६					सुरक्षित श्रोत		५०३५५४८	३२२७९३१	१६४९
७६	मुग्रा मुल	69006808S02	मूल		सुतार	७	०.३०	२०६९/०२/०६					सुरक्षित श्रोत		३२२७८२३	५०३५५६०	१६००
७७	जस्तोटे मुल	69006808S03	मूल		सुतार	७	०.१८	२०६९/०२/०६					सुरक्षित श्रोत		५०३५२०५	३२२७९६१	१५३१
७८	गोगनपानी मुल	69006808S04	मूल		सुतार	७	०.०८	२०६९/०२/०६					सुरक्षित श्रोत		५०३५१०५	३२२८०९९	१६११
७९	ढोड मुल	69006808S05	मूल		सुतार	७	१.००	२०६९/०२/०६					सुरक्षित श्रोत		५०३५१८८	३२२७८६८	१४४३
८०	कोप्चे मुल	69006808S06	मूल		सुतार	७	०.०३	२०६९/०२/०६					सुरक्षित श्रोत		५०३५६३६	३२२७६६०	१५७३
८१	बुद्धिसिलक नाउलो	69006808S07	मूल		सुतार	७	०.००	२०६९/०२/०६					सुरक्षित श्रोत		५०३६१८४	३२२८०९८	१६२८
८२	पनेरापानी नाउलो	69006808S08	मूल		सुतार	७	०.००	२०६९/०२/०६					सुरक्षित श्रोत		५०३६३००	३२२८०१०	१६३४
८३	वाल्को नाउलो	69006808S09	मूल		सुतार	७	०.००	२०६९/०२/०६					सुरक्षित श्रोत		५०३६३६२	३२२७९६२	१६३९
८४	तल्लो नाउलो	69006808S10	मूल		सुतार	७	०.००	२०६९/०२/०६					सुरक्षित श्रोत		५०३६४१५	३२२७८५९	१६४०
८५	सानो नाव नाउलो	69006808S11	मूल		सुतार	७	०.००	२०६९/०२/०६					सुरक्षित श्रोत		५०३६५५९	३२२७७४९	१६४२
८६	किरिया पुल्ली नाउलो	69006808S12	मूल		सुतार	७	०.००	२०६९/०२/०६					सुरक्षित श्रोत		५०३६३८०	३२२७७७५	१६४१
८७	घट्टेखोला पानी	69006809S01	खोला/नदी		सुतार	७	१२.००	२०६९/०२/०१			आधुनिक सिंचाई		नरामो श्रोत		५०३६३०६	३२३१४४०	१५५०
८८	पंघेरा मुल	69006809S02	मूल		सुतार	७	०.०२	२०६९/०२/०१					सुरक्षित श्रोत		५०३६०६४	३२३१२६९	१६५३
८९	सानीको भित्तो मुल	69006809S03	मूल		सुतार	७	०.०२	२०६९/०२/०१					सुरक्षित श्रोत		५०३५७४१	३२३१३२३	१६१७
९०	घट्टे मुल	69006809S04	मूल		सुतार	७	०.८८	२०६९/०२/०१			खानेपानी		सुरक्षित श्रोत		५०३६२२०	३२३१२५९	१६८०
९१	गोडगेडी खोला	69006809S05	खोला/नदी		सुतार	७	५.००	२०६९/०२/०१					नरामो श्रोत		५०३५९२४	३२३२२९५	१६०३

सि. नं.	स्रोतको नाम	स्रोतको कोड	स्रोतको किसिम	स्रोतको विवाद	स्रोत भएको		नापिएको क्षमता	नापेको मिति	स्रोतको अपनत्व	स्रोत प्रयोगको वर्तमान अवस्था		स्रोतको सम्भावित प्रयोग	पानीको गुणस्तर	स्रोत सुधारको आवश्यकता	स्रोतको भौगोलिक अवस्थिति (GPS)		
					स्थान	कर्ण नं.				योजनाको नाम	योजनाको किसिम				X	Y	Z
९२	जाजर मुल क	69006809S06	मूल		सुतार	७	०.३९	२०६९/०२/०९१			खानेपानी		सुरक्षित श्रोत		५०३५९१३	३२३२३३६	१८१७
९३	कालापानी मुल क	69006809S07	मूल		सुतार	७	१.००	२०६९/०२/०९१					सुरक्षित श्रोत		५०३५८९१	३२३२२५७	१८३०
९४	मुगा पानी मुल क	69006809S08	मूल		सुतार	७	०.०८	२०६९/०२/०९१					सुरक्षित श्रोत		५०३५८६४	३२३२१८८	१८४५
९५	डुकने पानी मुल	69006809S09	मूल		सुतार	७	३.५०	२०६९/०२/०९१			आधुनिक सिंचाई		सुरक्षित श्रोत		५०३५७२३	३२३२३४१	१८९१
९६	जाजर मुल ख	69006809S10	मूल		सुतार	७	१.२५	२०६९/०२/०९१					सुरक्षित श्रोत		५०३५७२२	३२३२३७८	१९९४
९७	जाजर मुल ग	69006809S11	मूल		सुतार	७	०.०९	२०६९/०२/०९१			आधुनिक सिंचाई		सुरक्षित श्रोत		५०३५७२०	३२३२४८६	१९९६
९८	जाजर मुल घ	69006809S12	मूल		सुतार	७	०.८३	२०६९/०२/०९१					सुरक्षित श्रोत		५०३५६७०	३२३२४४८	१९९६
९९	मैयानखोला मुल	69006809S13	खोला/नदी		सुतार	७	०.३६	२०६९/०२/०९१					नरामो श्रोत		५०३५५९४	३२३२५३३	१९६०
१००	भावर पानी मुल	69006809S14	खोला/नदी		सुतार	७	१.००	२०६९/०२/०९१					नरामो श्रोत		५०३५३४९	३२३२९७६	२०२५
१०१	बुढातोला मुल	69006809S15	मूल		सुतार	७	०.१३	२०६९/०२/०९१					सुरक्षित श्रोत		५०३५८६६	३२३२९५५	२०७८
१०२	मुगापानी मुल ख	69006809S16	मूल		सुतार	७	०.०९	२०६९/०२/०९१					सुरक्षित श्रोत		५०३५९१५	३२३२९६७	१८३९
१०३	गोडखोला मुल तल्लो क	69006809S17	खोला/नदी		सुतार	७	०.२५	२०६९/०२/०९१			खानेपानी		नरामो श्रोत		५०३५३९५	३२३३००५	२२६७
१०४	गोडखोला मुल तल्लो ख	69006809S18	खोला/नदी		सुतार	७	०.११	२०६९/०२/०९१					नरामो श्रोत		५०३५३७१	३२३३१०४	२३७०
१०५	स्याउले मुहान क	69006809S19	मूल		सुतार	७	०.०८	२०६९/०२/०९१			खानेपानी		सुरक्षित श्रोत		५०३४२५१	३२३२२१०	२२८५
१०६	स्योउलेकाजीको मुल माथिल्लो ख	69006809S20	मूल		सुतार	७	०.०९	२०६९/०२/०९१					सुरक्षित श्रोत		५०३४२७७	३२३२०९०	२२३८
१०७	तल्लो स्याउले मुल	69006809S21	मूल		सुतार	७	०.७१	२०६९/०२/०९१					सुरक्षित श्रोत		५०३४४७९	३२३१८३७	२२३८
१०८	कालापानी मुल ख	69006809S22	मूल		सुतार	७	०.११	२०६९/०२/०९१					सुरक्षित श्रोत		५०३६६३६	३२३२०७७	१९१५
१०९	कोट गहिरा मुल	69006809S23	मूल		सुतार	७	०.०८	२०६९/०२/०९१					सुरक्षित श्रोत		५०३६६०५	३२३१८०७	१९१६

अनुसूची -८

गाउँपालिकाको स्वास्थ्य सम्बन्धि विवरण

OPD Morbidity Data															
क्र.सं.	ICD Code	रोगको नाम	बिरामी संख्या										जम्मा		
			महिला					पुरुष					महिला	पुरुष	जम्मा
		वडा नं.	१।२।५	३	४	६	७	१।२।३	३	४	६	७			
तथ्याङ्क संकलन गरिएको बर्ष :	२०७५	२०७०	२०७२	२०६८	२०६९	२०७५	२०७०	२०७२	२०६८	२०६९					
१	A01	म्यादे ज्वरो	६१	२	०	३	३	५२	२	०	३	४	६९	६१	१३०
२	A09	झाडापखाला	२३४	८	१०	०	२६	२२९	९	१८	०	२४	२७८	२८०	५५८
३	A06	आउँमासी	१२१	८	१५	२२	१२	११८	७	१०	२२	११	१७८	१६८	३४६
४	A03	रगतमासी	४८	३	२०	५	३	३६	४	३०	३	२	७९	७५	१५४
५	K52	किटाणुरहित झाडापखाला	५९०		५	११९		५५२		७	१०६		७१४	६६५	१३७९
६	A00	हैजा	०		०	०		०		०	०		०	०	०
७	B82	जुका	८१	२६	०	१५	१२	९९		०	१४	१०	१३४	१२३	२५७
८	R17	जडिस	३		०	०		५		०	०		३	५	८
९	A64	यौनजन्य रोगहरु	१३		१०	०		१२		०	०		२३	१२	३५
१०	B24	HIV / AIDS	२		०	२		१		०	२		४	३	७
११	E46	कुपोषण	९	२	२०	१	१	९	२	२३	१	१	३३	३६	६९
१२	E50	भिटामिनको कमीले हुने रोगहरु	२९		२	२४		९		०	४		५५	१३	६८
जम्मा			११९१	४९	८२	१९१	५७	११२२	२४	८८	१५५	५२	१५७०	१४४१	३०११

अनुसुचि - ९

स्थानीय स्तरमा उपलब्ध निर्माण सामग्रीहरु

स्थानीय निर्माण सामग्रीहरु		वडा नं.						
		१	२	३	४	५	६	७
	तथ्याङ्क संकलन वर्ष							
दुङ्गा	उपलब्ध (छ/छैन)	छ	छ	छ	छ	छ	छ	छ
	उपलब्ध हुने स्थान	स्थानीय स्तरमै	स्थानीय स्तरमै	स्थानीय स्तरमै	स्थानीय स्तरमै	स्थानीय स्तरमै	स्थानीय स्तरमै	स्थानीय स्तरमै
	(स्थानीय स्तरमै / बाहिर)							
	उपलब्ध परिमाण (औसत/प्रयाप्त)	प्रयाप्त	प्रयाप्त	प्रयाप्त	प्रयाप्त	प्रयाप्त	प्रयाप्त	प्रयाप्त
	औसत ढुवानी समय (घण्टामा)	१	१	१	१	१	१	१
बालुवा	उपलब्ध (छ/छैन)	छ	छ	छ	छ	छ	छ	छ
	उपलब्ध हुने स्थान	स्थानीय स्तरमै	स्थानीय स्तरमै	स्थानीय स्तरमै	स्थानीय स्तरमै	स्थानीय स्तरमै	स्थानीय स्तरमै	स्थानीय स्तरमै
	(स्थानीय स्तरमै / बाहिर)							
	उपलब्ध परिमाण (औसत/प्रयाप्त)	प्रयाप्त	प्रयाप्त	प्रयाप्त	प्रयाप्त	प्रयाप्त	प्रयाप्त	प्रयाप्त
	औसत ढुवानी समय (घण्टामा)	१	१	२	२	३	२	३
गीठी	उपलब्ध (छ/छैन)	छ	छ	छ	छ	छ	छ	छ
	उपलब्ध हुने स्थान	स्थानीय स्तरमै	स्थानीय स्तरमै	स्थानीय स्तरमै	स्थानीय स्तरमै	स्थानीय स्तरमै	स्थानीय स्तरमै	स्थानीय स्तरमै
	(स्थानीय स्तरमै / बाहिर)							
	उपलब्ध परिमाण (औसत/प्रयाप्त)	प्रयाप्त	प्रयाप्त	प्रयाप्त	प्रयाप्त	प्रयाप्त	प्रयाप्त	प्रयाप्त
	औसत ढुवानी समय (घण्टामा)	१	१	१	१	१	१	१
	उपलब्ध (छ/छैन)	छ	छ	छ	छ	छ	छ	छ

स्थानीय निर्माण सामग्रीहरू		वडा नं.						
		१	२	३	४	५	६	७
काठ	उपलब्ध हुने स्थान	स्थानिय स्तरमै	स्थानिय स्तरमै	स्थानिय स्तरमै	स्थानिय स्तरमै	स्थानिय स्तरमै	स्थानिय स्तरमै	स्थानिय स्तरमै
	(स्थानीय स्तरमै / बाहिर)							
	उपलब्ध परिमाण (औसत/प्रयाप्त)	प्रयाप्त	प्रयाप्त	प्रयाप्त	प्रयाप्त	प्रयाप्त	प्रयाप्त	प्रयाप्त
	औसत ढुवानी समय (घण्टामा)	१	१	१	१	१	१	१
बास	उपलब्ध (छ/छैन)	छ	छ	छ	छ	छ	छ	छ
	उपलब्ध हुने स्थान	स्थानिय स्तरमै	स्थानिय स्तरमै	स्थानिय स्तरमै	स्थानिय स्तरमै	स्थानिय स्तरमै	स्थानिय स्तरमै	स्थानिय स्तरमै
	(स्थानीय स्तरमै / बाहिर)							
	उपलब्ध परिमाण (औसत/प्रयाप्त)	प्रयाप्त	प्रयाप्त	प्रयाप्त	प्रयाप्त	प्रयाप्त	प्रयाप्त	प्रयाप्त
औसत ढुवानी समय (घण्टामा)	१	१	१	१	१	१	१	
स्लेट	उपलब्ध (छ/छैन)							
	उपलब्ध हुने स्थान							
	(स्थानीय स्तरमै / बाहिर)							
	उपलब्ध परिमाण (औसत/प्रयाप्त)							
औसत ढुवानी समय (घण्टामा)								

अनुसूचि - १०

टोलस्तरीय खानेपानीको वर्तमान अवस्था

क्र.स.	टोलको नाम	टोलको कोड	जम्मा घरधुरी	वर्तमान प्रयोग (प्राथमिक स्रोत)						पानीको गुणस्तर			उपलब्ध परिमाण प्रति व्यक्ति प्रति दिन			औसत पानी भर्न लाग्ने समय मिनेटमा			विश्वसनीयता (महिना/बर्ष)		
				वर्तमान प्रयोग (प्राथमिक स्रोत)						पानीको गुणस्तर			उपलब्ध परिमाण प्रति व्यक्ति प्रति दिन			औसत पानी भर्न लाग्ने समय मिनेटमा			विश्वसनीयता (महिना/बर्ष)		
				ब्यबस्थित योजनाको धारा	मूल	नौला/कुवा	कुलो	ढुंगेधारा	नदि/खोला	राम्रो	स्वीकार्य	नराम्रो	>=४५	>=२५ <४५	<२५	<=१५	>१६ <=३०	>३०	१२	>=११ <१२	<११
१	पथरि खोला	70702CA0101C01	२३	२३						२३			२३			२३			२३		
२	हाडाखेत	70702CA0101C02	१४	१४						१४			१४			१४			१४		
३	पानि डोेईटो	70702CA0101C03	१२	१२						१२			१२			१२			१२		
४	कोलडाडा	70702CA0101C04	१०	१०						१०			१०			१०			१०		
५	गौराघर	70702CA0101C05	९	९						९			९			९			९		
६	देवलगडा	70702CA0101C06	६	६						६		६	६			६			६		
७	डाड्टुडा नउलाघर	70702CA0101C07	१७	१७						१७		१७			१७	१७			१७		
८	फापरखोला	70702CA0101C08	८	८						८		८	८			८			८		
९	टुप्पाघर	70702CA0101C09	७	७						७		७	७			७			७		
१०	पडेच्छ्रा	70702CA0201C01	२३		२३					२३		२३			२३	२३			२३		
११	टाकुरा खेत	70702CA0201C02	३४		३४					३४		३४			३४	३४			३४		
१२	डाडागडा	70702CA0301C01	१३	१३						१३		१३			१३	१३			१३		
१३	कोलमेला	70702CA0301C02	९	९						९		९	९			९			९		
१४	थारचाका	70702CA0301C03	४	४						४		४	४			४			४		
१५	चाका	70702CA0301C04	९	९						९		९	९			९			९		
१६	थापागडा	70702CA0301C05	७	७						७		७	७			७			७		
१७	बुडाखोला	70702CA0301C06	१२		१२					१२		१२			१२	१२			१२		
१८	अगासे	70702CA0301C07	१०		१०					१०		१०			१०	१०			१०		

क्र.स.	टोलको नाम	टोलको कोड	जम्मा घरधुरी	वर्तमान प्रयोग (प्राथमिक स्रोत)						पानीको गुणस्तर			उपलब्ध परिमाण प्रति व्यक्ति प्रति दिन			औसत पानी भर्न लाग्ने समय मिनेटमा			विश्वसनीयता (महिना/बर्ष)		
				वर्तमान प्रयोग (प्राथमिक स्रोत)						पानीको गुणस्तर			उपलब्ध परिमाण प्रति व्यक्ति प्रति दिन			औसत पानी भर्न लाग्ने समय मिनेटमा			विश्वसनीयता (महिना/बर्ष)		
				ब्यबस्थित योजनाको धारा	मूल	नौला/कुवा	कुलो	ढुंगेधारा	नदि/खोला	राम्रो	स्वीकार्य	नराम्रो	>=४५	>=२५ < ४५	< २५	<= १५	> १५ <= ३०	> ३०	१२	>=११ < १२	< ११
१९	पानिमुला	70702CA0301C08	१३		१३						१३				१३			१३			
२०	बाच्छोटि	70702CA0301C09	१०		१०						१०				१०			१०			
२१	गैरि	70702CA0301C10	१३	१३							१३				१३			१३			
२२	भुतेनि पगार	70702CA0301C11	६	६							६				६			६			
२३	माथिल्लो चाका	70702CA0301C12	३	३							३				३			३			
२४	दुल्सैन	70702CA0301C13	६	६							६				६			६			
२५	पल्लो दुल्सैन	70702CA0301C14	४	४							४				४			४			
२६	हाडेगडा	70702CA0301C15	१५		१५						१५				१५			१५			
२७	पटकानि	70702CA0301C16	९		९						९				९			९			
२८	चित्रेपाटा	70702CA0401C01	३८		३८						३८					३८		३८			
२९	भट्टेगडा	70702CA0401C02	९		९						९				९			९			
३०	चानसैन	70702CA0401C03	२२	२२							२२				२२			२२			
३१	नदेव माथिल्लो	70702CA0401C04	१९	१९							१९				१९			१९			
३२	शेरा तल्लो	70702CA0401C05	३४		३४						३४					३४		३४			
३३	शेरा माथिल्लो	70702CA0401C06	२४		२४						२४				२४			२४			
३४	मलातिकोट	70702CA0501C01	२४		२४						२४				२४			२४			
३५	पतलखर्क	70702CA0601C01	४		४						४				४			४			
जम्मा (वडा नं. १)			४८०	२०६	२७४	०	०	०	०	०	४८०	०	६८	३५८	५४	२६	२९५	१५९	४८०	०	०
वडा नं. २		तथ्याङ्क संकलन बर्ष : २०७५																			
१	तलिमुजा	70702CA0102C01	५	५							५				५			५			
२	चुचिपाटा	70702CA0102C02	२२	२२							२२				२२			२२			
३	डाडा	70702CA0102C03	१५	१५							१५				१५			१५			

क्र.स.	टोलको नाम	टोलको कोड	जम्मा घरधुरी	वर्तमान प्रयोग (प्राथमिक स्रोत)						पानीको गुणस्तर			उपलब्ध परिमाण प्रति व्यक्ति प्रति दिन			औसत पानी भर्न लाग्ने समय मिनेटमा			विश्वसनीयता (महिना/वर्ष)		
				वर्तमान प्रयोग (प्राथमिक स्रोत)						पानीको गुणस्तर			उपलब्ध परिमाण प्रति व्यक्ति प्रति दिन			औसत पानी भर्न लाग्ने समय मिनेटमा			विश्वसनीयता (महिना/वर्ष)		
				ब्यबस्थित योजनाको धारा	मूल	नौला/कुवा	कुलो	ढुंगेधारा	नदि/खोला	राम्रो	स्वीकार्य	नराम्रो	>=४५	>=२५ < ४५	< २५	<= १५	> १६ <= ३०	> ३०	१२	>=११ < १२	< ११
४	सुकिडाडा	70702CA0102C04	४	४						४			४			४			४		
५	चामलखेत	70702CA0102C05	९		९					९			९			९			९		
६	ठाडागडा	70702CA0102C06	२८	२८						२८			२८			२८			२८		
७	बुडागडा	70702CA0102C07	६	६						६			६				६		६		
८	माडु	70702CA0102C08	९	९						९			९			९			९		
९	ताैसेमाडु	70702CA0202C01	९		९					९			९			९			९		
१०	रावलबाडा	70702CA0202C02	८	८						८			८			८			८		
११	चिप्लाघाट	70702CA0202C03	१५	१५						१५			१५			१५			१५		
१२	काडारुख	70702CA0202C04	१३	१३						१३			१३			१३			१३		
१३	काफलगैरा	70702CA0202C05	१३	१३						१३		१३			१३			१३			
१४	बिरसैन	70702CA0202C06	२८	२८						२८		२८			२८			२८			
१५	कोलघर डाडा	70702CA0302C01	१२		१२					१२		१२			१२			१२			
१६	चाजपुञ्ज गाडा	70702CA0302C02	१०	१०						१०		१०			१०			१०			
१७	सानखेत	70702CA0302C03	१५		१५					१५		१५				१५		१५			
१८	टुडेगडा	70702CA0302C04	१२		१२					१२		१२			१२			१२			
१९	चिलेत्रा	70702CA0302C05	२०	२०						२०			२०			२०			२०		
२०	टुटुवा	70702CA0302C06	१२		१२					१२		१२			१२			१२			
२१	मुखियाघर	70702CA0302C07	५		५					५		५			५			५			
२२	पुरानागाउँ	70702CA0302C08	४		४					४		४			४			४			
जम्मा (वडा नं. २)			२७४	१९६	७८	०	०	०	०	०	२७४	०	१८३	७१	२०	९९	१५४	२१	२७४	०	०
वडा नं. ३		तथ्याङ्क संकलन वर्ष : २०७०																			
१	कार्की टोल		२०		२०					२०			२०			२०			२०		

क्र.स.	टोलको नाम	टोलको कोड	जम्मा घरधुरी	वर्तमान प्रयोग (प्राथमिक स्रोत)						पानीको गुणस्तर			उपलब्ध परिमाण प्रति व्यक्ति प्रति दिन			औसत पानी भर्न लाग्ने समय मिनेटमा			विश्वसनीयता (महिना/वर्ष)		
				वर्तमान प्रयोग (प्राथमिक स्रोत)						पानीको गुणस्तर			उपलब्ध परिमाण प्रति व्यक्ति प्रति दिन			औसत पानी भर्न लाग्ने समय मिनेटमा			विश्वसनीयता (महिना/वर्ष)		
				ब्यबस्थित योजनाको धारा	मूल	नौला/कुवा	कुलो	ढुंगेधारा	नदि/खोला	राम्रो	स्वीकार्य	नराम्रो	>=४५	>=२५ < ४५	< २५	<= १५	> १५ <= ३०	> ३०	१२	>=११ < १२	< ११
२	मुखिया टोल		२५		२५						२५				२५			२५			
३	साउद थापा टोल		५९		५९						५९				५९			५९			
४	मगर टोल		२७		२७						२७					२७			२७		
५	खानडाडा		५१		५१					५१		५१				५१			५१		
६	धुरदेव टोल		२२								२२				२२			२२			
७	कुसेडी टोल		१४								१४				१४			१४			
८	गांउ		१५								१५				१५			१५			
९	बामन टोल		७५	२२				७५			७५				७५			७५			
१०	भण्डारी साउद टोल		१५	१४							१५				१५			१५			
११	मध्य टोल		५	१५	५						५				५			५			
१२	मटेला		२७		२७						२७		२७			२७			२७		
१३	काफ्लेगौडा		२३	१५	२३						२३				२३			२३			
१४	सान्तडा		१०		१०						१०				१०			१०			
१५	दमाईवडा		९		९						९				९			९			
१६	उदिन्या टोल		२५		२५						२५				२५			२५			
१७	लामघर		१४		१४						१४				१४			१४			
१८	राजीघर		२४		२४						२४				२४			२४			
१९	साउद टोल		२६		२६						२६				२६			२६			
२०	दलित टोल		११		११						११				११			११			
२१	काफडेकोट		८		८						८				८			८			
२२	दलित टोल (क)		१७		१७						१७				१७			१७			
२३	बामन टोल (क)		१६		१६						१६				१६			१६			

क्र.स.	टोलको नाम	टोलको कोड	जम्मा घरधुरी	वर्तमान प्रयोग (प्राथमिक स्रोत)						पानीको गुणस्तर			उपलब्ध परिमाण प्रति व्यक्ति प्रति दिन			औसत पानी भर्न लाग्ने समय मिनेटमा			विश्वसनीयता (महिना/बर्ष)		
				वर्तमान प्रयोग (प्राथमिक स्रोत)						पानीको गुणस्तर			उपलब्ध परिमाण प्रति व्यक्ति प्रति दिन			औसत पानी भर्न लाग्ने समय मिनेटमा			विश्वसनीयता (महिना/बर्ष)		
				ब्यबस्थित योजनाको धारा	मूल	नौला/कुवा	कुलो	ढुंगेधारा	नदि/खोला	राम्रो	स्वीकार्य	नराम्रो	>=४५	>=२५ < ४५	< २५	<= १५	> १५ <= ३०	> ३०	१२	>=११ < १२	< ११
२४	मुजाबगर		१४		१४						१४					१४			१४		
२५	मुखियाघर		१६		१६						१६					१६			१६		
२६	कोलढुङ्गा		७		७						७					७			७		
२७	खत्री टोल		१४		१४						१४					१४			१४		
२८	डाडा		२७		२७						२७					२७			२७		
२९	दलित टोल (क)		१२				१२				१२					१२			१२		
३०	पिपल		२५		२५						२५					२५			२५		
जम्मा (वडा नं. ३)			६५३	६६	५००	०	१२	७५	०	०	६०२	५१	४७१	७८	१०४	२४९	२८५	११९	२४९	२८५	११९
वडा नं. ४		तथ्याङ्क संकलन बर्ष: २०७२																			
१	खातला	69000601C01	११	११		०	०	०	०	११	०	०	११	०	११	०	०	११			
२	ओलो मध्ये	69000601C02	२६	२६		०	०	०	०	२६	०	०	२६	०	२६	०	०	२६			
३	पलो मध्ये	69000601C03	२२	२२		०	०	०	०	२२	०	२२	०	०	२२	०	०	२२			
४	चदाडा	69000601C04	२४	२४		०	०	०	०	२४	०	०	२४	०	२४	०	०	२४			
५	कर्कलेपडा	69000601C05	१४	१४		०	०	०	०	१४	०	०	१४	०	१४	०	०	१४			
६	खालबजार	69000601C06	११	०		०	११	०	०	११	०	११	०	०	११	०	०	११			
७	कुडीकाटिया	69000602C01	६	०		६	०	०	०	६	०	०	६	०	६	०	०	६			
८	हतरक्या	69000602C02	४	४		०	०	०	०	४	०	४	०	०	४	०	०	४			
९	देउगुडी	69000602C03	९	९		०	०	०	०	९	०	९	०	०	९	०	०	९			
१०	पिरताना	69000602C04	७	७		०	०	०	०	७	०	७	०	०	७	०	०	७			
११	कोलडाडा	69000602C05	११	११		०	०	०	०	११	०	११	०	०	११	०	०	११			
१२	थपना	69000602C06	१०	१०		०	०	०	०	१०	०	१०	०	०	१०	०	०	१०			
१३	चाकडील	69000602C07	८	८		०	०	०	०	८	०	८	०	०	८	०	०	८			

क्र.स.	टोलको नाम	टोलको कोड	जम्मा घरधुरी	वर्तमान प्रयोग (प्राथमिक स्रोत)						पानीको गुणस्तर			उपलब्ध परिमाण प्रति व्यक्ति प्रति दिन			औसत पानी भर्न लाग्ने समय मिनेटमा			विश्वसनीयता (महिना/बर्ष)		
				वर्तमान प्रयोग (प्राथमिक स्रोत)						पानीको गुणस्तर			उपलब्ध परिमाण प्रति व्यक्ति प्रति दिन			औसत पानी भर्न लाग्ने समय मिनेटमा			विश्वसनीयता (महिना/बर्ष)		
				ब्यबस्थित योजनाको धारा	मूल	नौला/कुवा	कुलो	ढुंगेधारा	नदि/खोला	राम्रो	स्वीकार्य	नराम्रो	>=४५	>=२५ < ४५	< २५	<= १५	> १५ <= ३०	> ३०	१२	>=११ < १२	< ११
१४	बालिसेन/थारगाउ	69000603C01	२७	२७	०	०	०	०	०	२७	०	०	२७	०	२७	०	०	२७			
१५	खौला	69000603C02	५	५	०	०	०	०	०	५	०	०	५	०	५	०	०	५			
१६	खिराकाट्ने	69000603C03	३९	३९	०	०	०	०	०	३९	०	०	३९	०	३९	०	०	३९			
१७	ठाटिगडा	69000603C04	५	५	०	०	०	०	०	५	०	५	०	५	०	०	५				
१८	ओखाल्यापडा	69000603C05	५	०	०	५	०	०	५	०	५	०	५	०	५	०	०	५			
१९	घोडीसेन	69000603C06	५	०	०	५	०	०	५	०	५	०	५	०	५	०	०	५			
२०	लोटीखेल्लना A	69000603C07	६	०	६	०	०	०	६	०	०	०	६	६	०	०	६				
२१	लोटीखेल्लना B	69000603C08	१०	०	१०	०	०	०	१०	०	१०	०	१०	०	१०	०	०	१०			
२२	गउबुयासेन	69000603C09	९	०	०	९	०	०	९	०	९	०	९	०	९	०	०	९			
२३	रसुखेत	69000603C10	९	०	०	९	०	०	९	०	९	०	९	०	९	०	०	९			
२४	ठाकुरसेन	69000603C11	१७	०	०	१७	०	०	१७	०	१७	०	०	०	१७	०	१७				
२५	रान	69000603C12	१२	०	०	१२	०	०	१२	०	१२	०	०	०	१२	०	०	१२			
२६	तातापानी/शैन/घोडे	69000603C13	१७	०	०	१७	०	०	१७	०	१७	०	०	०	१७	०	०	१७			
२७	जुर	69000603C14	१८	०	०	१८	०	०	१८	०	१८	०	०	०	१८	०	०	१८			
२८	सातदवा	69000603C15	२९	०	०	२९	०	०	०	२९	२९	०	०	२९	०	०	२९				
२९	पारीछडेना	69000604C01	८	०	०	८	०	०	८	०	८	०	८	०	८	०	०	८			
३०	वारी छडेना	69000604C02	१०	०	०	१०	०	०	१०	०	१०	०	०	१०	०	०	१०				
३१	भकानेमुला	69000604C03	१०	०	०	१०	०	०	१०	०	१०	०	०	१०	०	०	१०				
३२	तलाछडेना	69000604C04	३०	०	०	३०	०	०	३०	०	०	३०	०	३०	०	०	३०				
३३	मलाछडेना	69000604C05	१३	०	०	१३	०	०	१३	०	१३	०	०	१३	०	०	१३				
३४	जेठरी	69000605C01	११	०	०	०	११	०	०	११	११	०	०	०	११	०	११				
३५	जुगाता	69000605C02	११	११	०	०	०	०	०	११	०	११	०	०	११	०	०	११			

क्र.स.	टोलको नाम	टोलको कोड	जम्मा घरधुरी	वर्तमान प्रयोग (प्राथमिक स्रोत)						पानीको गुणस्तर			उपलब्ध परिमाण प्रति व्यक्ति प्रति दिन			औसत पानी भर्न लाग्ने समय मिनेटमा			विश्वसनीयता (महिना/वर्ष)		
				वर्तमान प्रयोग (प्राथमिक स्रोत)						पानीको गुणस्तर			उपलब्ध परिमाण प्रति व्यक्ति प्रति दिन			औसत पानी भर्न लाग्ने समय मिनेटमा			विश्वसनीयता (महिना/वर्ष)		
				ब्यबस्थित योजनाको धारा	मूल	नौला/कुवा	कुलो	ढुंगेधारा	नदि/खोला	राम्रो	स्वीकार्य	नराम्रो	>=४५	>=२५ < ४५	< २५	<= १५	> १५ <= ३०	> ३०	१२	>=११ < १२	< ११
५८	थाप्ला	69000608C02	१४	०	०	०	१४	०	०	१४	०	०	१४	०	०	१४	०	०	१४		
५९	गडेनी	69000608C03	२५	०	०	०	२५	०	०	२५	०	०	२५	०	०	२५	०	०	२५		
६०	डोकोबुने	69000608C04	१०	०	०	०	१०	०	०	१०	०	०	१०	०	०	१०	०	०	१०		
६१	सलिसैन	69000608C05	५०	०	०	०	५०	०	०	५०	०	०	५०	०	०	५०	०	०	५०		
६२	आडेबाज	69000608C06	४	०	०	०	४	०	०	४	०	०	४	०	०	४	०	०	४		
६३	धानबुया	69000608C07	२३	०	०	०	२३	०	०	२३	०	०	२३	०	०	२३	०	०	२३		
६४	साततली	69000608C08	१०	०	०	०	१०	०	०	१०	०	०	१०	०	०	१०	०	०	१०		
६५	भदौरे	69000608C09	१३	०	१३	०	०	०	१३	०	०	१३	०	०	१३	०	०	१३			
६६	गाउधारा	69000608C10	१४	०	०	०	१४	०	०	१४	०	०	१४	०	०	१४	०	०	१४		
६७	माझघर	69000608C11	९	०	०	०	९	०	०	९	०	०	९	०	०	९	०	०	९		
६८	सलडाडा	69000608C12	११	०	०	०	११	०	०	११	०	०	११	०	०	११	०	०	११		
६९	नारे	69000608C13	११	०	०	०	११	०	०	११	०	०	११	०	०	११	०	०	११		
७०	जोगीबसाले	69000608C14	१४	०	०	०	१४	०	०	१४	०	०	१४	०	०	१४	०	०	१४		
७१	झासपानी	69000608C15	९	०	०	०	९	०	०	९	०	०	९	०	०	९	०	०	९		
७२	सानीगडा	69000609C01	१०	०	१०	०	०	०	१०	०	०	१०	०	०	१०	०	०	१०			
७३	साज्या खेत	69000609C02	८	०	८	०	०	०	८	०	०	८	०	०	८	०	०	८			
७४	कोलघाका	69000609C03	१४	०	०	०	१४	०	०	१४	०	०	१४	०	०	१४	०	०	१४		
७५	पडेनी	69000609C04	७	०	०	०	७	०	०	७	०	०	७	०	०	७	०	०	७		
जम्मा (वडा नं. ४)			९८७	३६३	०	५७	०	५५२	१५	०	९४७	४०	७५०	२०३	३४	९३२	५५	०	९८७	०	०
वडा नं. ५		तथ्याङ्क संकलन बर्ष: २०७५																			
१	सैनि क	70702CA0105C01	२५	२५						२५			२५			२५			२५		
२	सैनि ख	70702CA0105C02	६	६						६			६			६			६		

क्र.स.	टोलको नाम	टोलको कोड	जम्मा घरधुरी	वर्तमान प्रयोग (प्राथमिक स्रोत)						पानीको गुणस्तर			उपलब्ध परिमाण प्रति व्यक्ति प्रति दिन			औसत पानी भर्न लाग्ने समय मिनेटमा			विश्वसनीयता (महिना/बर्ष)		
				वर्तमान प्रयोग (प्राथमिक स्रोत)						पानीको गुणस्तर			उपलब्ध परिमाण प्रति व्यक्ति प्रति दिन			औसत पानी भर्न लाग्ने समय मिनेटमा			विश्वसनीयता (महिना/बर्ष)		
				ब्यबस्थित योजनाको धारा	मूल	नौला/कुवा	कुलो	ढुंगेधारा	नदि/खोला	राम्रो	स्वीकार्य	नराम्रो	>=४५	>=२५ < ४५	< २५	<= १५	> १५ <= ३०	> ३०	१२	>=११ < १२	< ११
३	सनानिगाउ	70702CA0105C03	३४	३४							३४			३४			३४				
४	कोलघर	70702CA0105C04	५	५							५				५		५				
५	छेकिड टोल	70702CA0105C05	८	८							८			८			८				
६	कानेगैरा टोल	70702CA0105C06	७	७							७			७			७				
७	बास्थाना	70702CA0105C07	७	७							७			७			७				
८	शेरि टोल	70702CA0105C08	१०	१०							१०			१०			१०				
९	ठाडाघर टोल	70702CA0105C09	६	६								६			६		६				
१०	पैयाधारा	70702CA0105C10	३५	३५								३५			३५		३५				
११	ताल्लो गैरा	70702CA0105C11	२२		२२								२२			२२			२२		
१२	दवाखैला क	70702CA0105C12	३३	३३							३३			३३		३३	३३				
१३	दवाखैला ख	70702CA0105C13	१९	१९							१९		१९		१९		१९				
१४	माथिल्लो गैरा	70702CA0105C14	५	५							५			५		५	५				
१५	गताडि टोल	70702CA0105C15	२१	२१								२१				२१	२१				
१६	लामापडा	70702CA0205C01	२५	२५							२५		२५		२५		२५				
१७	मेलसैन टोल	70702CA0205C02	१०	१०							१०			१०			१०				
१८	गैरा टोल	70702CA0205C03	३३	३३							३३			३३		३३	३३				
१९	बुढाबाडा	70702CA0205C04	१०	१०							१०			१०			१०				
२०	चैका	70702CA0205C05	१९	१९								१९		१९		१९	१९				
२१	तडिगैरा	70702CA0205C06	१३	१३		१३					१३			१३		१३	१३				
२२	मैठाम्माडु	70702CA0205C07	२७	२७							२७		२७		२७		२७				
२३	डांडा टोल	70702CA0205C08	२८	२८							२८			२८		२८	२८				
२४	डबले खाल	70702CA0205C09	३०	३०							३०			३०		३०	३०				

क्र.स.	टोलको नाम	टोलको कोड	जम्मा घरधुरी	वर्तमान प्रयोग (प्राथमिक स्रोत)						पानीको गुणस्तर			उपलब्ध परिमाण प्रति व्यक्ति प्रति दिन			औसत पानी भर्न लाग्ने समय मिनेटमा			विश्वसनीयता (महिना/वर्ष)		
				वर्तमान प्रयोग (प्राथमिक स्रोत)						पानीको गुणस्तर			उपलब्ध परिमाण प्रति व्यक्ति प्रति दिन			औसत पानी भर्न लाग्ने समय मिनेटमा			विश्वसनीयता (महिना/वर्ष)		
				ब्यबस्थित योजनाको धारा	मूल	नौला/कुवा	कुलो	ढुंगेधारा	नदि/खोला	राम्रो	स्वीकार्य	नराम्रो	>=४५	>=२५ < ४५	< २५	<= १५	> १५ <= ३०	> ३०	१२	>=११ < १२	< ११
२५	दुधचाम्ले	70702CA0205C10	१८	१८						१८			१८	१८			१८				
२६	कोटबाडा	70702CA0205C11	३४	३४						३४			३४	३४			३४				
२७	रादेव	70702CA0305C01	१८		१८					१८			१८		१८		१८				
२८	माडु टोल	70702CA0305C02	१८		१८					१८			१८		१८		१८				
२९	मडिखोला	70702CA0305C03	१९		१९					१९			१९		१९		१९				
३०	दगाउ टोल	70702CA0305C04	२०		२०					२०			२०		२०		२०				
३१	दुल्लारुख	70702CA0305C05	२०		२०					२०			२०		२०		२०				
३२	खालगडा	70702CA0305C06	१०		१०					१०			१०		१०		१०				
३३	तोलि	70702CA0305C07	२४	२४						२४			२४		२४		२४				
३४	भिताडा	70702CA0305C08	२०	२०						२०		२०		२०		२०					
३५	धिकोर्ट	70702CA0305C09	२०	२०						२०		२०		२०		२०					
३६	कालेखा टोल	70702CA0305C10	१८	१८						१८		१८		१८		१८					
३७	सैनेल्ल	70702CA0305C11	१४	१४						१४			१४		१४		१४				
३८	माझरुम्टा	70702CA0305C12	१२	१२						१२		१२		१२		१२					
३९	मडिखोला	70702CA0305C13	६	६					६			६		६		६					
४०	धारा टोल	70702CA0405C01	३०	३०						३०			३०		३०		३०				
४१	पटकानि	70702CA0405C02	३३	३३						३३		३३		३३		३३					
४२	डांडा टोल	70702CA0405C03	१९	१९						१९		१९		१९		१९					
४३	सान्द्रुक्रा	70702CA0405C04	१९	१९						१९		१९		१९		१९					
४४	रवा क	70702CA0405C05	१२	१२						१२		१२		१२		१२					
४५	रवा ख	70702CA0405C06	१४	१४						१४		१४		१४		१४					
४६	गेरुपानि	70702CA0505C01	१३		१३						१३		१३		१३		१३				

क्र.स.	टोलको नाम	टोलको कोड	जम्मा घरधुरी	वर्तमान प्रयोग (प्राथमिक स्रोत)						पानीको गुणस्तर			उपलब्ध परिमाण प्रति व्यक्ति प्रति दिन			औसत पानी भर्न लाग्ने समय मिनेटमा			विश्वसनीयता (महिना/वर्ष)		
				वर्तमान प्रयोग (प्राथमिक स्रोत)						पानीको गुणस्तर			उपलब्ध परिमाण प्रति व्यक्ति प्रति दिन			औसत पानी भर्न लाग्ने समय मिनेटमा			विश्वसनीयता (महिना/वर्ष)		
				ब्यबस्थित योजनाको धारा	मूल	नौला/कुवा	कुलो	ढुंगेधारा	नदि/खोला	राम्रो	स्वीकार्य	नराम्रो	>=४५	>=२५ < ४५	<२५	<=१५	>१६ <=३०	>३०	१२	>=११ < १२	<११
४७	खाल टोल	70702CA0505C02	२१	२१						२१			२१			२१			२१		
४८	भन्थान	70702CA0505C03	२३	२३						२३			२३			२३			२३		
४९	बोहरा टोल	70702CA0505C04	२१	२१						२१			२१			२१			२१		
५०	उडिम टोल	70702CA0505C05	१९	१९						१९			१९			१९			१९		
५१	सुईडेनिगडा टोल	70702CA0505C06	२०	२०						२०			२०			२०			२०		
५२	जुकेपानि टोल	70702CA0505C07	२४	२४					२४				२४			२४			२४		
५३	सडेगडा	70702CA0505C08	९	९						९			९			९			९		
५४	सेरा टोल	70702CA0505C09	९	९						९			९			९			९		
५५	जिउनेरवा, जालिपोले	70702CA0505C10	४		४					४			४			४			४		
५६	चाँड टोल	70702CA0605C01	२३	२३						२३			२३			२३			२३		
५७	जात्तोला	70702CA0605C02	१९	१९						१९			१९			१९			१९		
५८	कालढुङगा	70702CA0605C03	१८	१८						१८			१८			१८			१८		
५९	धाम टोल	70702CA0605C04	२३	२३						२३			२३			२३			२३		
६०	धनेसल्ला माथिल्लो	70702CA0605C05	२२	२२						२२			२२			२२			२२		
६१	धनेसल्ला तल्लो	70702CA0605C06	१७	१७						१७			१७			१७			१७		
६२	सोडना	70702CA0705C01	२१		२१					२१			२१			२१			२१		
६३	अडेखाद	70702CA0705C02	३३	३३						३३			३३			३३			३३		
जम्मा (वडा नं. ५)			११७५	९५५	१९८	२२	०	०	०	११३	१०२७	३५	४११	४०२	३६२	७६५	२९१	११९	११५३	०	२२
वडा नं. ६		तथ्याङ्क संकलन वर्ष: २०६८																			
१	4 No-1(Shaha Tol)		१०	१०						१०			१०			१०			१०		
२	4 No-2(Shaha Tol)		९	९						९			९			९			९		
३	Aek Number -1		१०	१०						१०			१०			१०			१०		

क्र.स.	टोलको नाम	टोलको कोड	जम्मा घरधुरी	वर्तमान प्रयोग (प्राथमिक स्रोत)						पानीको गुणस्तर			उपलब्ध परिमाण प्रति व्यक्ति प्रति दिन			औसत पानी भर्न लाग्ने समय मिनेटमा			विश्वसनीयता (महिना/बर्ष)		
				वर्तमान प्रयोग (प्राथमिक स्रोत)						पानीको गुणस्तर			उपलब्ध परिमाण प्रति व्यक्ति प्रति दिन			औसत पानी भर्न लाग्ने समय मिनेटमा			विश्वसनीयता (महिना/बर्ष)		
				ब्यबस्थित योजनाको धारा	मूल	नौला/कुवा	कुलो	ढुंगेधारा	नदि/खोला	राम्रो	स्वीकार्य	नराम्रो	>=४५	>=२५ < ४५	<२५	<=१५	>१६ <=३०	>३०	१२	>=११ < १२	<११
४	Aek Number -2		१२	12						१२			१२			१२			१२		
५	Dhaphel Dada 2		१६	16						१६			१६			१६			१६		
६	Dhaphel Dada-1		५	5						५			५			५			५		
७	Dui Number -1		११	11						११			११			११			११		
८	Dui Number -2		९	9						९			९			९			९		
९	Dui Number -3		१०	10						१०			१०			१०			१०		
१०	Tin Number -1		९	9						९			९			९			९		
११	Tin Number -2		६	6						६			६			६			६		
१२	Bhudhagauda-1(Naya Tol)		१८	18						१८			१८			१८			१८		
१३	Dada Tol		१४	14						१४			१४			१४			१४		
१४	Kokada-1		१३	13						१३			१३			१३			१३		
१५	Kokada-2		२४	24						२४			२४			२४			२४		
१६	Tauka Tol		२३	23						२३			२३			२३			२३		
१७	Tolyan		२२	22						२२			२२			२२			२२		
१८	Ghuseda		६	6						६			६			६			६		
१९	Girikhola		११	11						११			११			११			११		
२०	Gwalesen-1		११	11						११			११			११			११		
२१	Gwalesen-2		४	4						४			४			४			४		
२२	Khalakatiya-2		१७	17						१७			१७			१७			१७		
२३	Khalakatiya-3		१४	14						१४			१४			१४			१४		
२४	Sera-2		२	2						२			२			२			२		
२५	Sera-3		२३	23						२३			२३			२३			२३		

क्र.स.	टोलको नाम	टोलको कोड	जम्मा घरधुरी	वर्तमान प्रयोग (प्राथमिक स्रोत)						पानीको गुणस्तर			उपलब्ध परिमाण प्रति व्यक्ति प्रति दिन			औसत पानी भर्न लाग्ने समय मिनेटमा			विश्वसनीयता (महिना/बर्ष)		
				वर्तमान प्रयोग (प्राथमिक स्रोत)						पानीको गुणस्तर			उपलब्ध परिमाण प्रति व्यक्ति प्रति दिन			औसत पानी भर्न लाग्ने समय मिनेटमा			विश्वसनीयता (महिना/बर्ष)		
				ब्यबस्थित योजनाको धारा	मूल	नौला/कुवा	कुलो	ढुंगेधारा	नदि/खोला	राम्रो	स्वीकार्य	नराम्रो	>=४५	>=२५ < ४५	<२५	<=१५	>१६ <=३०	>३०	१२	>=११ < १२	<११
२६	Sera-4		१९	19						१९			१९			१९			१९		
२७	Bajthala Tol		९	9						९			९			९			९		
२८	Bhadchhaka Tol		१०	10						१०			१०			१०			१०		
२९	Gauntol		१३	13						१३			१३			१३			१३		
३०	Lol Tol		२१	21						२१			२१			२१			२१		
३१	Naulaghar Tol		८	8						८			८			८			८		
३२	Pairathe Tol		६	6						६			६			६			६		
३३	Chur Tol		१९	19						१९			१९			१९			१९		
३४	Dadatol-1		९	9						९			९			९			९		
३५	Dadatol-3		१२	12						१२			१२			१२			१२		
३६	Gagade Tol		४	4						४			४		४			४			
३७	Ghuseda-1		१	1						१			१			१			१		
३८	Naitola Mathillo-1		२१	21						२१			२१			२१			२१		
३९	Naitola Tallo-1		१४	14						१४			१४			१४			१४		
४०	Thamtol		७	7						७			७			७			७		
४१	Tikhedhunga Tol		५	5						५			५			५			५		
४२	Gaakhet-1		३५	35						३५			३५			३५			३५		
४३	Gaakhet-2		३७	37						३७			३७			३७			३७		
४४	Lotkhelna Tol -Kha		७	7						७			७		७			७			
४५	Patkani Tol-1		५१	51						५१			५१			५१			५१		
४६	Adam Tol-1		९	9						९			९			९			९		
४७	Adam Tol-2		७	7						७			७			७			७		

क्र.स.	टोलको नाम	टोलको कोड	जम्मा घरधुरी	वर्तमान प्रयोग (प्राथमिक स्रोत)						पानीको गुणस्तर			उपलब्ध परिमाण प्रति व्यक्ति प्रति दिन			औसत पानी भर्न लाग्ने समय मिनेटमा			विश्वसनीयता (महिना/वर्ष)		
				वर्तमान प्रयोग (प्राथमिक स्रोत)						पानीको गुणस्तर			उपलब्ध परिमाण प्रति व्यक्ति प्रति दिन			औसत पानी भर्न लाग्ने समय मिनेटमा			विश्वसनीयता (महिना/वर्ष)		
				ब्यबस्थित योजनाको धारा	मूल	नौला/कुवा	कुलो	ढुंगेधारा	नदि/खोला	राम्रो	स्वीकार्य	नराम्रो	>=४५	>=२५ < ४५	<२५	<= १५	>१६ <=३०	>३०	१२	>=११ < १२	<११
४८	Adam Tol-4		९	9						९			९			९			९		
४९	Adam Tol-5		२४	24						२४			२४			२४			२४		
५०	Bika Tol		२१	21						२१			२१			२१			२१		
५१	Madilla-1		४	4						४			४			४			४		
५२	Madilla-2		४	4						४			४			४			४		
५३	Pariyar Tol		४	4						४			४			४			४		
५४	Bhudha Tol-2		५	5						५			५			५			५		
५५	Dalit Tol		१५	15						१५			१५			१५			१५		
५६	Deutala Tol		४	4						४			४			४			४		
५७	Magha Tol-1		३	3						३			३			३			३		
५८	Magha Tol-2		८	8						८			८			८			८		
५९	Shaha Tol-1		६	6						६			६			६			६		
६०	Shaha Tol-2		३	3						३			३			३			३		
६१	Siudegada Tol		५	5						५			५			५			५		
६२	Dhudisain Tallo		१६	16						१६			१६			१६			१६		
६३	Dhunisain Mathilo		१६	16						१६			१६			१६			१६		
६४	Rakhni School Tol		६	6						६			६			६			६		
६५	Rakhni Tol		२१	21						२१			२१			२१			२१		
६६	4 No-3(Shaha Tol)		१०	10						१०			१०			१०			१०		
६७	Bhudhagauda-2(Naya Tol Dalit Basti)		१४	14						१४			१४		१४			१४			
६८	Dhudhi Bishna Tol		१३	13						१३			१३			१३			१३		
६९	Khalakatiya-1		५	5						५			५			५			५		

क्र.स.	टोलको नाम	टोलको कोड	जम्मा घरधुरी	वर्तमान प्रयोग (प्राथमिक स्रोत)					पानीको गुणस्तर			उपलब्ध परिमाण प्रति व्यक्ति प्रति दिन			औसत पानी भर्न लाग्ने समय मिनेटमा			विश्वसनीयता (महिना/बर्ष)		
				वर्तमान प्रयोग (प्राथमिक स्रोत)					पानीको गुणस्तर			उपलब्ध परिमाण प्रति व्यक्ति प्रति दिन			औसत पानी भर्न लाग्ने समय मिनेटमा			विश्वसनीयता (महिना/बर्ष)		
				ब्यबस्थित योजनाको धारा	मूल	नौला/कुवा	कुलो	ढुंगेधारा	नदि/खोला	राम्रो	स्वीकार्य	नराम्रो	>=४५	>=२५ < ४५	< २५	<= १५	> १५ <= ३०	> ३०	१२	>=११ < १२
७०	Sera-1		५	5						५			५			५				
७१	Dadatul-2		५	5						५			५			५				
७२	Biskunna Tol		५	5						५			५			५				
७३	Kulipunna Tol (Naya)		९	9						९			९			९				
७४	Adam Tol-3		२	2						२			२			२				
७५	Gairgida Tol		३		३					३			३			३				
जम्मा (वडा नं. ६)			८७८	८७८	६८	३	०	०	०	८७८	०	०	८७८	०	८४२	३६	०	८७८	०	०
वडा नं. ७		तथ्याङ्क संकलन बर्ष: २०७६९																		
१	सिलासैन टोल		५	५						५		५			५					
२	चरको टोल		५			५					५	५				५				
३	रोटने टोल		१					१			१	१				१				
४	लाधे भिड टोल		१	१							१	१				१				
५	बुद्धधारा टोल		१३			१३				१३			१३			१३				
६	माटिकाना टोल		३							३		३				३				
७	कोलडाँडा टोल		६							६		६			६					
८	विराने पाटा टोल क		४							४			४			४				
९	विराने पाटा टोल ख		४							४			४			४				
१०	उप्तीसेडी टोल		१							१	१					१				
११	बागीघर टोल		६							६			६			६				
१२	किम्तोला टोल		६							६		६				६				
१३	नाउला टोल		३							३		३				३				
१४	काँढे गैरा टोल		१०							१०			१०			१०				

क्र.स.	टोलको नाम	टोलको कोड	जम्मा घरधुरी	वर्तमान प्रयोग (प्राथमिक स्रोत)						पानीको गुणस्तर			उपलब्ध परिमाण प्रति व्यक्ति प्रति दिन			औसत पानी भर्न लाग्ने समय मिनेटमा			विश्वसनीयता (महिना/बर्ष)		
				वर्तमान प्रयोग (प्राथमिक स्रोत)						पानीको गुणस्तर			उपलब्ध परिमाण प्रति व्यक्ति प्रति दिन			औसत पानी भर्न लाग्ने समय मिनेटमा			विश्वसनीयता (महिना/बर्ष)		
				ब्यबस्थित योजनाको धारा	मूल	नौला/कुवा	कुलो	ढुंगेधारा	नदि/खोला	राम्रो	स्वीकार्य	नराम्रो	>=४५	>=२५ < ४५	< २५	<= १५	> १५ <= ३०	> ३०	१२	>=११ < १२	< ११
१५	धाराघर टोल		१		१						१						१				
१६	सल्यान टोल		९		९						९						९				
१७	पँधेरा टोल		२		२						२						२				
१८	भवानी माण्डु		१६				१६				१६						१६				
१९	जुम्नी ओखल		१०	१०									१०				१०				
२०	बाटोमाथी टोल		३५	३५							३५						३५				
२१	बाटोतली टोल		१७	१७							१७						१७				
२२	बाँझारुख		६	६							६						६				
२३	डाँडा गडा		८	८							८						८				
२४	माथिल्लो लुहारवाडा		१८	१८							१८						१८				
२५	तल्लो लुहारवाडा		२६	२६							२६						२६				
२६	भण्डारी वाडा		६	६							६						६				
२७	गडसैन		१	१							१						१				
२८	माझघर		११	११							११						११				
२९	परियार टोल		१०	१०							१०						१०				
३०	नाउला घर		७	७							७						७				
३१	चम्लेनी		२									२					२				
३२	भेडीखोड		२	२							२						२				
३३	तोली		६		६						६						६				
३४	चउरानी		३		३						३						३				
३५	पारीदुग्रे		८				८				८						८				
३६	दुग्रे		३				३				३						३				

क्र.स.	टोलको नाम	टोलको कोड	जम्मा घरधुरी	वर्तमान प्रयोग (प्राथमिक स्रोत)						पानीको गुणस्तर			उपलब्ध परिमाण प्रति व्यक्ति प्रति दिन			औसत पानी भर्न लाग्ने समय मिनेटमा			विश्वसनीयता (महिना/बर्ष)		
				वर्तमान प्रयोग (प्राथमिक स्रोत)						पानीको गुणस्तर			उपलब्ध परिमाण प्रति व्यक्ति प्रति दिन			औसत पानी भर्न लाग्ने समय मिनेटमा			विश्वसनीयता (महिना/बर्ष)		
				ब्यबस्थित योजनाको धारा	मूल	नौला/कुवा	कुलो	ढुंगेधारा	नदि/खोला	राम्रो	स्वीकार्य	नराम्रो	>=४५	>=२५ < ४५	< २५	<= १५	> १५ <= ३०	> ३०	१२	>=११ < १२	< ११
३७	ओखल तोला		३				३					३				३					
३८	धामभाव		१५				१५					१५				१५					
३९	डुफ्कागडा		१४	१४					१४			१४				१४					
४०	मेलाघर		९	९					९			९				९					
४१	लाटीपोले		२	२					२			२				२					
४२	मेलारुख		७	७					७			७			७						
४३	काँढा		११		११				११			११				११					
४४	पैयारुख		१६	१६					१६			१६				१६					
४५	चैतेकाँफल टोल		२९	२९					२९			२९				२९					
४६	माथिल्लो गाँऊ		६	६					६			६				६					
४७	पातल		१३		१३				१३			१३				१३					
४८	भानेखोली		२				२			२		२			२						
४९	थाप्ले		३				३			३		३			३						
५०	कुडखेत		२१		२१				२१			२१				२१					
५१	बरगाटा		३		३				३			३			३						
५२	राना		१		१				१			१			१						
५३	सामवाडा		४		४				४			४			४						
५४	सिमखेत		१३		१३				१३			१३			१३						
५५	ठाडाबाटो		३				३			३		३	३								
५६	काँडागाँऊ		२९		२९				२९			२९				२९					
५७	माझगाँऊ		६४		६४				६४			६४				६४					
५८	पल्लो टोल		२०				२०			२०		२०			२०						

क्र.स.	टोलको नाम	टोलको कोड	जम्मा घरधुरी	वर्तमान प्रयोग (प्राथमिक स्रोत)						पानीको गुणस्तर			उपलब्ध परिमाण प्रति व्यक्ति प्रति दिन			औसत पानी भर्न लाग्ने समय मिनेटमा			विश्वसनीयता (महिना/बर्ष)		
				वर्तमान प्रयोग (प्राथमिक स्रोत)						पानीको गुणस्तर			उपलब्ध परिमाण प्रति व्यक्ति प्रति दिन			औसत पानी भर्न लाग्ने समय मिनेटमा			विश्वसनीयता (महिना/बर्ष)		
				ब्यबस्थित योजनाको धारा	मूल	नौला/कुवा	कुलो	ढुंगेधारा	नदि/खोला	राम्रो	स्वीकार्य	नराम्रो	>=४५	>=२५ < ४५	< २५	<= १५	> १५ <= ३०	> ३०	१२	>=११ < १२	< ११
५९	माथिल्लो टोल		१७				१७				१७			१७			१७				
६०	तल्लो टोल		२८				२८				२८			२८			२८				
६१	भराता		५		५				५			५				५					
६२	तल्लो मेलकाटिया टोल		१८		१८					१८				१८			१८				
६३	माल्लो मेलकाटिया टोल		१८		१८					१८				१८			१८				
६४	घोडेढुङ्गा टोल		११		११					११				११			११				
६५	लडाहाल्ला टोल		२		२				२			२		२			२				
६६	स्याउले टोल		५		५				५			५		५			५				
जम्मा (वडा नं. ७)			६६९	२४०	२४५	०	१८१	०	३	६२	४५५	१५२	३९९	१०६	१६४	५०	२०५	४१४	०	०	०
गाउँपालिकाको जम्मा			५११६	२८३३	१३६३	८२	१९३	६२७	१८	१७५	४६६३	२७८	२२८२	२०९६	७३८	२९६३	१३२१	८३२	४०२१	२८५	१४१

अनुसूची-११

टोल अनुसार सुबिधा स्तर बर्गिकरण तथा कठिनता अंक

सि.नं.	टोलको नाम	टोलको कोड	आधार बर्षको तथ्यांक (२०७१-२०७४)				हालको तथ्यांक (२०७५)				कठिनता अंक
			जम्मा घरधुरी	प्रथम सुबिधास्तर	दोश्रो सुबिधास्तर	तेश्रो सुबिधास्तर	जम्मा घरधुरी	प्रथम सुबिधास्तर	दोश्रो सुबिधास्तर	तेश्रो सुबिधास्तर	
वडा नं. १		तथ्याङ्क संकलन बर्ष : २०७५									
१	पत्थरि खोला	70702CA0101C01	२३		२३	०	२३		२३	०	
२	हाडाखेत	70702CA0101C02	१४		१४	०	१४		१४	०	
३	पानि डोरेईटो	70702CA0101C03	१२		१२	०	१२		१२	०	
४	कोलडाडा	70702CA0101C04	१०		१०	०	१०		१०	०	
५	गौराघर	70702CA0101C05	९		९	०	९		९	०	
६	देवलगाडा	70702CA0101C06	६			६	६			६	
७	डाडुटुडा नउलाघर	70702CA0101C07	१७			१७	१७			१७	
८	फापरखोला	70702CA0101C08	८			८	८			८	
९	तुप्पाघर	70702CA0101C09	७		७	०	७		७	०	
१०	पडेच्छा	70702CA0201C01	२३		०	२३	२३		०	२३	
११	टाकुरा खेत	70702CA0201C02	३४		०	३४	३४		०	३४	
१२	डाडागाडा	70702CA0301C01	१३		१३	०	१३		१३	०	
१३	कोलमेला	70702CA0301C02	९		०	९	९		०	९	
१४	थारचाका	70702CA0301C03	४		४	०	४		४	०	
१५	चाका	70702CA0301C04	९		९	०	९		९	०	
१६	थापागाडा	70702CA0301C05	७		७	०	७		७	०	
१७	बुडाखोला	70702CA0301C06	१२		१२	०	१२		१२	०	

सि.नं.	टोलको नाम	टोलको कोड	आधार बर्षको तथ्यांक (२०७१-२०७४)				हालको तथ्यांक (२०७५)				कठिनता अंक
			जम्मा घरधुरी	प्रथम सुबिधास्तर	दोश्रो सुबिधास्तर	तेश्रो सुबिधास्तर	जम्मा घरधुरी	प्रथम सुबिधास्तर	दोश्रो सुबिधास्तर	तेश्रो सुबिधास्तर	
१८	अगासे	70702CA0301C07	१०		१०	०	१०		१०	०	
१९	पानिमुला	70702CA0301C08	१३		१३	०	१३		१३	०	
२०	बाचकोटि	70702CA0301C09	१०		१०	०	१०		१०	०	
२१	गौरि	70702CA0301C10	१३		१३	०	१३		१३	०	
२२	भुतेनि पगार	70702CA0301C11	६		६	०	६		६	०	
२३	माथिल्लो चाका	70702CA0301C12	३		३	०	३		३	०	
२४	दुल्सैन	70702CA0301C13	६		६	०	६		६	०	
२५	पल्लो दुल्सैन	70702CA0301C14	४		४	०	४		४	०	
२६	हाडेगडा	70702CA0301C15	१५		१५	०	१५		१५	०	
२७	पटकानि	70702CA0301C16	९		९	०	९		९	०	
२८	चित्रेपाटा	70702CA0401C01	३८		०	३८	३८		०	३८	
२९	भट्टेगडा	70702CA0401C02	९		९	०	९		९	०	
३०	चानसैन	70702CA0401C03	२२		२२	०	२२		२२	०	
३१	नदेव माथिल्लो	70702CA0401C04	१९		१९	०	१९		१९	०	
३२	शेरा तल्लो	70702CA0401C05	३४		०	३४	३४		०	३४	
३३	शेरा माथिल्लो	70702CA0401C06	२४		२४	०	२४		२४	०	
३४	मलातिकोट	70702CA0501C01	२४		२४	०	२४		२४	०	
३५	पतलखर्क	70702CA0601C01	४			४	४			४	
जम्मा (वडा नं. १)			४८०	०	३०७	१७३					
वडा नं. २		तथ्याङ्क संकलन बर्ष : २०७५									
१	तलिमुजा	70702CA0102C01	५		५	०	५		५	०	

सि.नं.	टोलको नाम	टोलको कोड	आधार बर्षको तथ्यांक (२०७१-२०७४)				हालको तथ्यांक (२०७५)				कठिनता अंक
			जम्मा घरधुरी	प्रथम सुबिधास्तर	दोश्रो सुबिधास्तर	तेश्रो सुबिधास्तर	जम्मा घरधुरी	प्रथम सुबिधास्तर	दोश्रो सुबिधास्तर	तेश्रो सुबिधास्तर	
२	चुचिपाटा	70702CA0102C02	२२		२२	०	२२		२२	०	
३	डाडा	70702CA0102C03	१५		१५		१५		१५		
४	सुकिडाडा	70702CA0102C04	४		४	०	४		४	०	
५	चामलखेत	70702CA0102C05	९		९	०	९		९	०	
६	ठाडागडा	70702CA0102C06	२८		२८	०	२८		२८	०	
७	बुडागडा	70702CA0102C07	६		०	६	६		०	६	
८	माडु	70702CA0102C08	९		९	०	९		९	०	
९	तासेमाडु	70702CA0202C01	९		९	०	९		९	०	
१०	रावलबाडा	70702CA0202C02	८		८	०	८		८	०	
११	चिप्लाघाट	70702CA0202C03	१५		१५	०	१५		१५	०	
१२	काप्डाख	70702CA0202C04	१३		१३	०	१३		१३	०	
१३	काफलगौरा	70702CA0202C05	१३		०	१३	१३		०	१३	
१४	बिरसैन	70702CA0202C06	२८		०	२८	२८		०	२८	
१५	कोलघर डाडा	70702CA0302C01	१२		१२	०	१२		१२	०	
१६	चाजपुज्ने गाडा	70702CA0302C02	१०		१०	०	१०		१०	०	
१७	सानखेत	70702CA0302C03	१५		१५	०	१५		१५	०	
१८	टुडेगडा	70702CA0302C04	१२		०	१२	१२		०	१२	
१९	चिलेना	70702CA0302C05	२०		२०	०	२०		२०	०	
२०	टुटुवा	70702CA0302C06	१२		१२	०	१२		१२	०	
२१	मुखियाघर	70702CA0302C07	५		५	०	५		५	०	
२२	पुरानागाउँ	70702CA0302C08	४		४	०	४		४	०	

सि.नं.	टोलको नाम	टोलको कोड	आधार बर्षको तथ्यांक (२०७१-२०७४)				हालको तथ्यांक (२०७५)				कठिनता अंक
			जम्मा घरधुरी	प्रथम सुबिधास्तर	दोश्रो सुबिधास्तर	तेश्रो सुबिधास्तर	जम्मा घरधुरी	प्रथम सुबिधास्तर	दोश्रो सुबिधास्तर	तेश्रो सुबिधास्तर	
		जम्मा (वडा नं. २)	२७४	०	२१५	५९	३३५	२८	२६८	३९	०
वडा नं. ३		तथ्याङ्क संकलन बर्ष : २०७०									
१	कार्की टोल		२०			२०	२०	२०			
२	मुखिया टोल		२५			२५	२५	२५			
३	साउद थापा टोल		५९			५९	५९	५९			
४	मगर टोल		२७			२७	२७	२७			
५	खानडाडा		५१			५१	५१	५१			
६	धुरदेव टोल		२२		२२	०	२२	२२			
७	कुसेडी टोल		१४		१४	०	१४	१४			
८	गांड		१५		१५	०	१५	१५			
९	बामन टोल		७५			७५	७५	७५			
१०	भण्डारी साउद टोल		१५		१५	०	१५	१५			
११	मध्य टोल		५		५	०	५	५			
१२	मटेला		२७			२७	२७	२७			
१३	काफ्लेगौडा		२३		२३	०	२३	२३			
१४	सान्तडा		१०		१०	०	१०	१०			
१५	दमाईबडा		९		९	०	९	९			
१६	उदिन्या टोल		२५		२५	०	२५	२५			
१७	लामघर		१४		१४	०	१४	१४			
१८	राजीघर		२४		२४	०	२४	२४			
१९	साउद टोल		२६		२६	०	२६	२६			

सि.नं.	टोलको नाम	टोलको कोड	आधार बर्षको तथ्यांक (२०७१-२०७४)				हालको तथ्यांक (२०७५)				कठिनता अंक
			जम्मा घरधुरी	प्रथम सुबिधास्तर	दोश्रो सुबिधास्तर	तेश्रो सुबिधास्तर	जम्मा घरधुरी	प्रथम सुबिधास्तर	दोश्रो सुबिधास्तर	तेश्रो सुबिधास्तर	
२०	दलित टोल		११		११	०	११	११			
२१	काफडेकोट		८		८	०	८	८			
२२	दलित टोल (क)		१७		१७	०	१७	१७			
२३	बामन टोल (क)		१६		१६	०	१६	१६			
२४	मुजाबगर		१४		०	१४	१४	१४			
२५	मुखियाघर		१६		१६	०	१६	१६			
२६	कोलढुङ्गा		७		७	०	७	७			
२७	खत्री टोल		१४		१४	०	१४	१४			
२८	डाडा		२७		२७	०	२७	२७			
२९	दलित टोल (क)		१२		१२	०	१२	१२			
३०	पिपल		२५		२५	०	२५	२५			
जम्मा (वडा नं. ३)			६५३	०	३५५	२९८	६५३	६५३	०	०	०
वडा नं. ४		तथ्याङ्क संकलन बर्ष : २०७२									
१	खातला	69000601C01	११	०	११	०	११	११			
२	ओलो मध्ये	69000601C02	२६	०	२६	०	२६	२६			
३	पलो मध्ये	69000601C03	२२	०	०	२२	२२	२२			
४	चदाडा	69000601C04	२४	०	२४	०	२४	२४			
५	कर्कलेपडा	69000601C05	१४	०	०	१४	१४	१४			
६	खालबजार	69000601C06	११	०	११	०	११	११			
७	कुडीकाटिया	69000602C01	६	०	०	६	६	६			
८	हतरक्या	69000602C02	४	०	४	०	४	४			

सि.नं.	टोलको नाम	टोलको कोड	आधार बर्षको तथ्यांक (२०७१-२०७४)				हालको तथ्यांक (२०७५)				कठिनता अंक
			जम्मा घरधुरी	प्रथम सुबिधास्तर	दोश्रो सुबिधास्तर	तेश्रो सुबिधास्तर	जम्मा घरधुरी	प्रथम सुबिधास्तर	दोश्रो सुबिधास्तर	तेश्रो सुबिधास्तर	
९	देउगुडी	69000602C03	९	०	९	०	९	९			
१०	पिरताना	69000602C04	७	०	७	०	७	७			
११	कोलडाडा	69000602C05	११	०	११	०	११	११			
१२	थपना	69000602C06	१०	०	१०	०	१०	१०			
१३	चाकडील	69000602C07	८	०	८	०	८	८			
१४	बालिसेन/थारगाउ	69000603C01	२७	०	२७	०	२७	२७			
१५	खौला	69000603C02	८	०	८	०	८	८			
१६	खिराकाट्ने	69000603C03	३९	०	३९	०	३९	३९			
१७	ठाटिगडा	69000603C04	५	०	५	०	५	५			
१८	ओखाल्यापडा	69000603C05	८	०	८	०	८	८			
१९	घोडीसेन	69000603C06	५	०	५	०	५	५			
२०	लोटीखेल्लना A	69000603C07	६	०	६	०	६	६			
२१	लोटीखेल्लना B	69000603C08	१०	०	०	१०	१०	१०			
२२	गउबुयासेन	69000603C09	९	०	९	०	९	९			
२३	रसुखेत	69000603C10	९	०	९	०	९	९			
२४	ठाकुरसेन	69000603C11	१७	०	१७	०	१७	१७			
२५	रान	69000603C12	१२	०	१२	०	१२	१२			
२६	तातापानी/शैन/घोडे	69000603C13	१७	०	१७	०	१७	१७			
२७	जुर	69000603C14	१८	०	१८	०	१८	१८			
२८	सातदवा	69000603C15	२९	०	०	२९	२९	२९			
२९	पारीछडेना	69000604C01	८	०	८	०	८	८			

सि.नं.	टोलको नाम	टोलको कोड	आधार बर्षको तथ्यांक (२०७१-२०७४)				हालको तथ्यांक (२०७५)				कठिनता अंक
			जम्मा घरधुरी	प्रथम सुविधास्तर	दोश्रो सुविधास्तर	तेश्रो सुविधास्तर	जम्मा घरधुरी	प्रथम सुविधास्तर	दोश्रो सुविधास्तर	तेश्रो सुविधास्तर	
३०	वारी छडेना	69000604C02	१०	०	१०	०	१०	१०			
३१	भकानेमुला	69000604C03	१०	०	१०	०	१०	१०			
३२	तलाछडेना	69000604C04	३०	०	३०	०	३०	३०			
३३	मलाछडेना	69000604C05	१३	०	१३	०	१३	१३			
३४	जेठरी	69000605C01	११	०	०	११	११	११			
३५	जुगाता	69000605C02	११	०	११	०	११	११			
३६	सिरबन	69000605C03	१३	०	१३	०	१३	१३			
३७	बसन्तपुर	69000605C04	७	०	७	०	७	७			
३८	पानीपोखरा	69000605C05	५	०	५	०	५	५			
३९	थपना	69000605C06	९	०	९	०	९	९			
४०	रिमाताल	69000605C07	९	०	९	०	९	९			
४१	भिती	69000605C08	१५	०	१५	०	१५	१५			
४२	ओखलढुंगा	69000606C01	५	०	५	०	५	५			
४३	चौरा	69000606C02	५	०	५	०	५	५			
४४	गांजी	69000606C03	५	०	५	०	५	५			
४५	जुकेपानी	69000606C04	२९	०	२९	०	२९	२९			
४६	गडाहालन्या	69000606C05	३९	०	०	३९	३९	३९			
४७	गउबुया	69000606C06	७	०	७	०	७	७			
४८	जयपुर	69000607C01	१३	०	१३	०	१३	१३			
४९	ढुलाघर/सुनपानी	69000607C02	१९	०	१९	०	१९	१९			
५०	नागडा	69000607C03	१८	०	१८	०	१८	१८			

सि.नं.	टोलको नाम	टोलको कोड	आधार बर्षको तथ्यांक (२०७१-२०७४)				हालको तथ्यांक (२०७५)				कठिनता अंक
			जम्मा घरधुरी	प्रथम सुविधास्तर	दोश्रो सुविधास्तर	तेश्रो सुविधास्तर	जम्मा घरधुरी	प्रथम सुविधास्तर	दोश्रो सुविधास्तर	तेश्रो सुविधास्तर	
५१	डाडाथाइ	69000607C04	८	०	८	०	८	८			
५२	बाजमारे डाडा	69000607C05	४	०	४	०	४	४			
५३	पालेबन	69000607C06	८	०	८	०	८	८			
५४	चैनपुर	69000607C07	७	०	७	०	७	७			
५५	दगासेन	69000607C08	४	०	४	०	४	४			
५६	रीग्रेखाल	69000607C09	४	०	४	०	४	४			
५७	दुनेला	69000608C01	२३	०	०	२३	२३	२३			
५८	थाप्ला	69000608C02	१४	०	१४	०	१४	१४			
५९	गडेनी	69000608C03	२५	०	२५	०	२५	२५			
६०	डोकोबुने	69000608C04	१०	०	१०	०	१०	१०			
६१	सलिसैन	69000608C05	५०	०	५०	०	५०	५०			
६२	आडेबाज	69000608C06	४	०	४	०	४	४			
६३	धानबुया	69000608C07	२३	०	२३	०	२३	२३			
६४	साततली	69000608C08	१०	०	१०	०	१०	१०			
६५	भदौरे	69000608C09	१३	०	१३	०	१३	१३			
६६	गाउथारा	69000608C10	१४	०	१४	०	१४	१४			
६७	माझघर	69000608C11	९	०	९	०	९	९			
६८	सलडाडा	69000608C12	११	०	११	०	११	११			
६९	नारे	69000608C13	११	०	११	०	११	११			
७०	जोगीबसाले	69000608C14	१४	०	१४	०	१४	१४			
७१	झासपानी	69000608C15	९	०	९	०	९	९			

सि.नं.	टोलको नाम	टोलको कोड	आधार बर्षको तथ्यांक (२०७१-२०७४)				हालको तथ्यांक (२०७५)				कठिनता अंक
			जम्मा घरधुरी	प्रथम सुबिधास्तर	दोश्रो सुबिधास्तर	तेश्रो सुबिधास्तर	जम्मा घरधुरी	प्रथम सुबिधास्तर	दोश्रो सुबिधास्तर	तेश्रो सुबिधास्तर	
७२	सानीगडा	69000609C01	१०	०	१०	०	१०	१०			
७३	साज्या खेत	69000609C02	८	०	८	०	८	८			
७४	कोलचाका	69000609C03	१४	०	१४	०	१४	१४			
७५	पडेनी	69000609C04	७	०	०	७	७	७			
जम्मा (वडा नं. ४)			९८७	०	८२६	१६१	९८७	९८७	०	०	
वडा नं. ५		तथ्याङ्क संकलन बर्ष : २०७५									
१	सेनि क	70702CA0105C01	२५	०	२५	०	२५	०	२५	०	
२	सेनि ख	70702CA0105C02	६	०	६	०	६	०	६	०	
३	सनानिगाड	70702CA0105C03	३४	०	३४	०	३४	०	३४	०	
४	कोलघर	70702CA0105C04	५	०	५	०	५	०	५	०	
५	छेक्कि टोल	70702CA0105C05	८	०	८	०	८	०	८	०	
६	कानेगौरा टोल	70702CA0105C06	७	०	७	०	७	०	७	०	
७	बास्थाना	70702CA0105C07	१०	०	१०	०	१०	०	१०	०	
८	शेरि टोल	70702CA0105C08	१०	०	१०	०	१०	०	१०	०	
९	ठाडाघर टोल	70702CA0105C09	६	०	०	६	६	०	०	६	
१०	पैयाधारा	70702CA0105C10	३५	०	३५	०	३५	०	३५	०	
११	ताल्लो गौरा	70702CA0105C11	२२	०	०	२२	२२	०	०	२२	
१२	दवाखाँला क	70702CA0105C12	३३	०	०	३३	३३	०	०	३३	
१३	दवाखाँला ख	70702CA0105C13	१९		१९		१९		१९		
१४	माथिल्लो गौरा	70702CA0105C14	५		५		५		५		
१५	गताडि टोल	70702CA0105C15	२१			२१	२१			२१	

सि.नं.	टोलको नाम	टोलको कोड	आधार बर्षको तथ्यांक (२०७१-२०७४)				हालको तथ्यांक (२०७५)				कठिनता अंक
			जम्मा घरधुरी	प्रथम सुबिधास्तर	दोश्रो सुबिधास्तर	तेश्रो सुबिधास्तर	जम्मा घरधुरी	प्रथम सुबिधास्तर	दोश्रो सुबिधास्तर	तेश्रो सुबिधास्तर	
१६	लामापडा	70702CA0205C01	२५			२५	२५			२५	
१७	मेलसैन टोल	70702CA0205C02	१०			१०	१०			१०	
१८	गौरा टोल	70702CA0205C03	३३		३३		३३		३३		
१९	बुढाबाडा	70702CA0205C04	१०			१०	१०			१०	
२०	चाँका	70702CA0205C05	१९		१९		१९		१९		
२१	तडिगौरा	70702CA0205C06	१३			१३	१३			१३	
२२	मैठामाडु	70702CA0205C07	२७			२७	२७			२७	
२३	डांडा टोल	70702CA0205C08	२८			२८	२८			२८	
२४	डबले खाल	70702CA0205C09	३०		३०		३०		३०		
२५	दुधचाम्ले	70702CA0205C10	१८		१८		१८		१८		
२६	कोटबाडा	70702CA0205C11	३४			३४	३४			३४	
२७	रादेव	70702CA0305C01	१८			१८	१८			१८	
२८	माडु टोल	70702CA0305C02	१८		१८		१८		१८		
२९	मडिखोला	70702CA0305C03	१९		१९		१९		१९		
३०	दगाउ टोल	70702CA0305C04	२०			२०	२०			२०	
३१	दुल्लारुख	70702CA0305C05	२०			२०	२०			२०	
३२	खालगडा	70702CA0305C06	१०		१०		१०		१०		
३३	तेलि	70702CA0305C07	२४		२४		२४		२४		
३४	भिताडा	70702CA0305C08	२०		२०		२०		२०		
३५	धिकोट	70702CA0305C09	२०		२०		२०		२०		
३६	कालेखा टोल	70702CA0305C10	१८		१८		१८		१८		

सि.नं.	टोलको नाम	टोलको कोड	आधार बर्षको तथ्यांक (२०७१-२०७४)				हालको तथ्यांक (२०७५)				कठिनता अंक
			जम्मा घरधुरी	प्रथम सुबिधास्तर	दोश्रो सुबिधास्तर	तेश्रो सुबिधास्तर	जम्मा घरधुरी	प्रथम सुबिधास्तर	दोश्रो सुबिधास्तर	तेश्रो सुबिधास्तर	
३७	सैनेलत	70702CA0305C11	१४			१४			१४		
३८	माझरुम्टा	70702CA0305C12	१२		१२		१२		१२		
३९	मडिखोला	70702CA0305C13	६		६		६		६		
४०	धारा टोल	70702CA0405C01	३०		३०		३०		३०		
४१	पटकानि	70702CA0405C02	३३		३३		३३		३३		
४२	डांडा टोल	70702CA0405C03	१९		१९		१९		१९		
४३	सान्टुका	70702CA0405C04	१९		१९		१९		१९		
४४	रवा क	70702CA0405C05	१२		१२		१२		१२		
४५	रवा ख	70702CA0405C06	१४		१४		१४		१४		
४६	गेरुपानि	70702CA0505C01	१३			१३	१३			१३	
४७	खाल टोल	70702CA0505C02	२१		२१		२१		२१		
४८	भन्थान	70702CA0505C03	२३	२३			२३	२३			
४९	बोहरा टोल	70702CA0505C04	२१		२१		२१		२१		
५०	उडिम टोल	70702CA0505C05	१९		१९		१९		१९		
५१	सुईडेनिगडा टोल	70702CA0505C06	२०		२०		२०		२०		
५२	जुकेपानि टोल	70702CA0505C07	२४		२४		२४		२४		
५३	सडेगडा	70702CA0505C08	९	९			९	९			
५४	सेरा टोल	70702CA0505C09	९	९			९	९			
५५	जिउनेरवा, जालिपोले	70702CA0505C10	४		४		४		४		
५६	चाँड टोल	70702CA0605C01	२०	२०			२०	२०			
५७	जात्तोला	70702CA0605C02	१९		१९		१९		१९		

सि.नं.	टोलको नाम	टोलको कोड	आधार बर्षको तथ्यांक (२०७१-२०७४)				हालको तथ्यांक (२०७५)				कठिनता अंक
			जम्मा घरधुरी	प्रथम सुबिधास्तर	दोश्रो सुबिधास्तर	तेश्रो सुबिधास्तर	जम्मा घरधुरी	प्रथम सुबिधास्तर	दोश्रो सुबिधास्तर	तेश्रो सुबिधास्तर	
५८	कालढुङगा	70702CA0605C03	१८		१८		१८		१८		
५९	थाम टोल	70702CA0605C04	२३	२३			२३	२३			
६०	धनेसल्ला माथिल्लो	70702CA0605C05	२२		२२		२२		२२		
६१	धनेसल्ला तल्लो	70702CA0605C06	१७		१७		१७		१७		
६२	सोडना	70702CA0705C01	२१		२१		२१		२१		
६३	अडेखाद	70702CA0705C02	३३		३३		३३		३३		
जम्मा (वडा नं. ५)			११७५	८४	७७७	३१४					
वडा नं. ६		तथ्याङ्क संकलन बर्ष : २०६८									
१	4 No-1(Shaha Tol)		१०	१०			१०	१०			
२	4 No-2(Shaha Tol)		९	९			९	९			
३	4 No-3(Shaha Tol)		१०	१०			१०	१०			
४	Aek Number -1		१०	१०			१०	१०			
५	Aek Number -2		१२	१२			१२	१२			
६	Dhaphel Dada 2		१६	१६			१६	१६			
७	Dhaphel Dada-1		५	५			५	५			
८	Dui Number -1		११	११			११	११			
९	Dui Number -2		९	९			९	९			
१०	Dui Number -3		१०	१०			१०	१०			
११	Tin Number -1		९	९			९	९			
१२	Tin Number -2		६	६			६	६			

सि.नं.	टोलको नाम	टोलको कोड	आधार बर्षको तथ्यांक (२०७१-२०७४)				हालको तथ्यांक (२०७५)				कठिनता अंक
			जम्मा घरधुरी	प्रथम सुबिधास्तर	दोश्रो सुबिधास्तर	तेश्रो सुबिधास्तर	जम्मा घरधुरी	प्रथम सुबिधास्तर	दोश्रो सुबिधास्तर	तेश्रो सुबिधास्तर	
१३	Bhudhagauda-1(Naya Tol)		१८	१८			१८	१८			
१४	Dada Tol		१४	१४			१४	१४			
१५	Kokada-1		१३	१३			१३	१३			
१६	Kokada-2		२४	२४			२४	२४			
१७	Tauka Tol		२३	२३			२३	२३			
१८	Tolyan		२२	२२			२२	२२			
१९	Ghuseda		६	६			६	६			
२०	Girikhola		११	११			११	११			
२१	Gwalesen-1		११	११			११	११			
२२	Gwalesen-2		४	४			४	४			
२३	Khalakatiya-2		१७	१७			१७	१७			
२४	Khalakatiya-3		१४	१४			१४	१४			
२५	Sera-2		२	२			२	२			
२६	Sera-3		२३	२३			२३	२३			
२७	Sera-4		१९	१९			१९	१९			
२८	Bajthala Tol		९	९			९	९			
२९	Bhadchhaka Tol		१०	१०			१०	१०			
३०	Gauntol		१३	१३			१३	१३			
३१	Lol Tol		२१	२१			२१	२१			
३२	Naulaghar Tol		८	८			८	८			

सि.नं.	टोलको नाम	टोलको कोड	आधार बर्षको तथ्यांक (२०७१-२०७४)				हालको तथ्यांक (२०७५)				कठिनता अंक
			जम्मा घरधुरी	प्रथम सुबिधास्तर	दोश्रो सुबिधास्तर	तेश्रो सुबिधास्तर	जम्मा घरधुरी	प्रथम सुबिधास्तर	दोश्रो सुबिधास्तर	तेश्रो सुबिधास्तर	
३३	Pairathe Tol		६	६			६	६			
३४	Chur Tol		१९	१९			१९	१९			
३५	Dadatol-1		९	९			९	९			
३६	Dadatol-3		१२	१२			१२	१२			
३७	Gagade Tol		४	४			४	४			
३८	Ghuseda-1		१	१			१	१			
३९	Naitola Mathillo-1		२१	२१			२१	२१			
४०	Naitola Tallo-1		१४	१४			१४	१४			
४१	Thamtol		७	७			७	७			
४२	Tikhedhunga Tol		५	५			५	५			
४३	Gaakhet-1		३५	३५			३५	३५			
४४	Gaakhet-2		३७	३७			३७	३७			
४५	Patkani Tol-1		५१	५१			५१	५१			
४६	Adam Tol-1		९	९			९	९			
४७	Adam Tol-2		७	७			७	७			
४८	Adam Tol-4		९	९			९	९			
४९	Adam Tol-5		२४	२४			२४	२४			
५०	Bika Tol		२१	२१			२१	२१			
५१	Madilla-1		४	४			४	४			
५२	Madilla-2		४	४			४	४			
५३	Pariyar Tol		४	४			४	४			

सि.नं.	टोलको नाम	टोलको कोड	आधार बर्षको तथ्यांक (२०७१-२०७४)				हालको तथ्यांक (२०७५)				कठिनता अंक
			जम्मा घरधुरी	प्रथम सुबिधास्तर	दोश्रो सुबिधास्तर	तेश्रो सुबिधास्तर	जम्मा घरधुरी	प्रथम सुबिधास्तर	दोश्रो सुबिधास्तर	तेश्रो सुबिधास्तर	
५४	Bhudha Tol-2		५	५			५	५			
५५	Dalit Tol		१५	१५			१५	१५			
५६	Deutala Tol		४	४			४	४			
५७	Magha Tol-1		३	३			३	३			
५८	Magha Tol-2		८	८			८	८			
५९	Shaha Tol-1		६	६			६	६			
६०	Shaha Tol-2		३	३			३	३			
६१	Siudegada Tol		५	५			५	५			
६२	Dhudisain Tallo		१६	१६			१६	१६			
६३	Dhunisain Mathilo		१६	१६			१६	१६			
६४	Rakhni School Tol		६	६			६	६			
६५	Rakhni Tol		२१	२१			२१	२१			
६६	Dhudhi Bishna Tol		१३		१३		१३	१३			
६७	Khalakatiya-1		५		५		५	५			
६८	Kulipunna Tol (Naya)		९		९		९	९			
६९	Lotkhelna Tol -Kha		७		७		७	७			
७०	Adam Tol-3		२		२		२	२			
७१	Bhudhagauda-2(Naya Tol Dalit Basti)		१४			१४	१४	१४			
७२	Sera-1		५			५	५	५			
७३	Gairgida Tol		३			३	३	३			

सि.नं.	टोलको नाम	टोलको कोड	आधार बर्षको तथ्यांक (२०७१-२०७४)				हालको तथ्यांक (२०७५)				कठिनता अंक
			जम्मा घरधुरी	प्रथम सुबिधास्तर	दोश्रो सुबिधास्तर	तेश्रो सुबिधास्तर	जम्मा घरधुरी	प्रथम सुबिधास्तर	दोश्रो सुबिधास्तर	तेश्रो सुबिधास्तर	
७४	Dadatol-2		५			५	५				
७५	Biskunna Tol		५			५	५				
जम्मा (वडा नं. ६)			८७८	८१०	३६	३२	८७८	८७८	०	०	०
वडा नं. ७		तथ्याङ्क संकलन बर्ष : २०६९									
१	सिलासैन टोल		५		५		५	५			
२	चर्को टोल		५			५	५	५			
३	रोटने टोल		१			१	१	१			
४	लाधे भिड टोल		१			१	१	१			
५	बुद्धधारा टोल		१३			१३	१३	१३			
६	माटिकाना टोल		३			३	३	३			
७	कोलडाँडा टोल		६			६	६	६			
८	बिराने पाटा टोल क		४			४	४	४			
९	बिराने पाटा टोल ख		४			४	४	४			
१०	उप्तीसेडी टोल		१			१	१	१			
११	बागीघर टोल		८			८	८	८			
१२	किम्तोला टोल		६			६	६	६			
१३	नाउला टोल		३			३	३	३			
१४	काँढे गैरा टोल		१०			१०	१०	१०			
१५	धाराघर टोल		१			१	१	१			
१६	सल्यान टोल		९			९	९	९			
१७	पँधेरा टोल		२		२		२	२			

सि.नं.	टोलको नाम	टोलको कोड	आधार बर्षको तथ्यांक (२०७१-२०७४)				हालको तथ्यांक (२०७५)				कठिनता अंक
			जम्मा घरधुरी	प्रथम सुबिधास्तर	दोश्रो सुबिधास्तर	तेश्रो सुबिधास्तर	जम्मा घरधुरी	प्रथम सुबिधास्तर	दोश्रो सुबिधास्तर	तेश्रो सुबिधास्तर	
१८	भवानी माण्डु		१६			१६	१६				
१९	जुम्ली ओखल		१०			१०	१०				
२०	बाटोमाथी टोल		३५		३५	३५	३५				
२१	बाटोतली टोल		१७		१७	१७	१७				
२२	बाँभारुख		६		६	६	६				
२३	डाँडा गडा		८		८	८	८				
२४	माथिल्लो लुहारवाडा		१८		१८	१८	१८				
२५	तल्लो लुहारवाडा		२६		२६	२६	२६				
२६	भण्डारी वाडा		६		६	६	६				
२७	गडसैन		१			१	१				
२८	माभ्रघर		११		११	११		११			
२९	परियार टोल		१०		१०	१०		१०			
३०	नाउला घर		७		७	७		७			
३१	चम्लेनी		२			२		२			
३२	भेडीखोड		२		२	२		२			
३३	तोली		६		६	६		६			
३४	चउरानी		३		३	३	३				
३५	पारीढुग्रे		८		८	८	८				
३६	ढुग्रे		३		३	३		३			
३७	ओखल तोला		३			३		३			
३८	धामभाव		१५			१५	१५		१५		

सि.नं.	टोलको नाम	टोलको कोड	आधार बर्षको तथ्यांक (२०७१-२०७४)				हालको तथ्यांक (२०७५)				कठिनता अंक
			जम्मा घरधुरी	प्रथम सुबिधास्तर	दोश्रो सुबिधास्तर	तेश्रो सुबिधास्तर	जम्मा घरधुरी	प्रथम सुबिधास्तर	दोश्रो सुबिधास्तर	तेश्रो सुबिधास्तर	
३९	डुप्कागडा		१४			१४	१४		१४		
४०	मेलाघर		९			९	९	९			
४१	लाटीपोले		२			२	२	२			
४२	मेलाख		७		७	७	७	७			
४३	काँडा		११			११	११	११			
४४	पेयाँख		१६			१६	१६	१६			
४५	चौतेकाँफल टोल		२९			२९	२९	२९			
४६	माथिल्लो गाँऊ		६			६	६	६			
४७	पातल		१३			१३	१३		१३		
४८	भानेखोली		२			२	२	२			
४९	थाप्ले		३			३	३	३			
५०	कुडखेत		२१			२१	२१	२१			
५१	बरगाटा		३		३	३	३	३			
५२	राना		१		१	१	१	१			
५३	सामवाडा		४			४	४		४		
५४	सिमखेत		१३		१३	१३	१३	१३			
५५	ठाडाबाटो		३			३	३	३			
५६	काँडागाँऊ		२९			२९	२९	२९			
५७	माभुगाँऊ		६४			६४	६४	६४			
५८	पल्लो टोल		२०			२०	२०	२०			
५९	माथिल्लो टोल		१७			१७	१७	१७			

सि.नं.	टोलको नाम	टोलको कोड	आधार बर्षको तथ्यांक (२०७१-२०७४)				हालको तथ्यांक (२०७५)				कठिनता अंक
			जम्मा घरधुरी	प्रथम सुबिधास्तर	दोश्रो सुबिधास्तर	तेश्रो सुबिधास्तर	जम्मा घरधुरी	प्रथम सुबिधास्तर	दोश्रो सुबिधास्तर	तेश्रो सुबिधास्तर	
६०	तल्लो टोल		२८			२८	२८				
६१	भराता		५			५		५			
६२	तल्लो मेलकाटिया टोल		१८			१८	१८				
६३	माल्लो मेलकाटिया टोल		१८			१८	१८				
६४	घोडेढुङ्गा टोल		११		११	११	११				
६५	लडाहाल्ला टोल		२		२	२	२				
६६	स्याउले टोल		५		५	५	५				
जम्मा (बडा नं. ७)			६६९	०	२१५	४५४	६६९	५७३	९६	०	०
गाउँपालिकाको जम्मा			५११६	८९४	२७३१	१४९१	३५२२	३११९	३६४	३९	०

अनुसुचि - १२

बिद्यमान खानेपानी योजनाहरूको हालको संचालन अवस्था

क्र. सं.	योजनाको नाम	योजनाको कोड	घरघुरी	स्रोतको नाम	स्रोतको कोड	सहयोगी निकाय	योजना संचालन भएको वर्ष	योजनाको संचालन अवस्था	इन्टेक			आर भी टि			धारा			पाइपलाइनको अवस्था					
									राम्रो	सन्तोषजनक	नराम्रो	राम्रो	सन्तोषजनक	नराम्रो	राम्रो	सन्तोषजनक	नराम्रो	खुल्ला	सिँधिएको	पाइप लाइनमा	पहिरो	फुटेको वा	भ्रष्टिएको
वडा नं. १	तथ्यांक संकलन वर्ष २०६८-२०७५																						
१	आसनतोला खा.पा.यो.	7070201EW06	३७	आसनतोला	70702CA0301S02	जिल्ला खा.पा	२०७५													छैन	छैन	छैन	छैन
२	कालामुडा खा.पा.यो.	7070201EW02	२३	कालामुडा	70702CA0101S11	जिल्ला खा.पा.	२०५६													छ	छैन	छ	छैन
३	चिसापानि भोटेरे खा.पा.यो.	7070201EW04	७७	चिसापानि	70702CA0401S03	जिल्ला खा.पा.	२०७५													छैन	छैन	छ	छैन
४	छडाखोला खा.पा.यो.	7070201EW03	२२	छडाखोला ख	70702CA0101S18	सड-सद विकास कोष	२०६४													छ	छैन	छ	छैन
५	पागर खा.पा.यो.	7070201EW07	२७	पागर	70702CA0301S03	रामरोसन विकास समाज	२०६४													छ	छैन	छ	छैन
६	बडुखोला सिमखेत खा.पा.यो.	7070201EW01	२६	बडुखोला	70702CA0101S09	गाविस	२०७०													छ	छैन	छ	छैन
७	हिउडपानि खा.पा.यो.	7070201EW05	२२	हिउडपानि	70702CA0401S11	जिल्ला खा.पा।	२०५६													छ	छैन	छ	छैन
	जम्मा (वडा नं. १)		२३४																				
वडा नं. २																							
१	आसनतोला खा.पा.यो।	7070202EW07	१८	आसनतोला	70702CA0102S23	जिल्ला खा.पा	२०५६													छ	छ	छ	छ
२	तल्लो जुकेपानि खा.पा.यो.	7070202EW06	०	तल्लो जुकेपानि	70702CA0102S22	जिल्ला खा.पा	२०५६													छ	छैन	छैन	छैन
३	तल्लो सानखेत खा.पा.यो।	7070202EW08	५२	तल्लो सानखेत	70702CA0202S08	जिल्ला खा.पा	२०५६													छ	छैन	छ	छैन
४	दल्लेडि खा.पा.यो.	7070202EW03	२६	दल्लेडि क	70702CA0102S12	जिल्ला खा.पा	२०६५													छैन	छैन	छैन	छैन

अनुसुचि - १३

बिद्यमान खानेपानी योजनाहरुको हालको संस्थागत तथा सामाजिक पक्ष

क्र. सं.	योजनाको नाम	योजनाको कोड	उ. स. का सदस्यहरु			उ.स. दर्ता भएको	व्यवस्थित रूपमा खातापता रेकर्ड राख्ने प्रणाली	गत बर्ष साधारण सभा भएको	मर्मत सम्भार कार्यकर्ता				मर्मत सम्भार कोषमा भएको र.	विगत ३ बर्षमा मर्मत सम्भारमा भएको खर्च	पानी शुल्क र.	पानी सुरक्षा लागु भएको	योजनाको मर्मत अवस्था
			महिला	पुरुष	जम्मा				नियुक्ति	सक्रिय	मासिक	तलब					
बडा नं. १	तथ्यांक संकलन बर्ष २०६८-२०७५																
१	बडुखोला सिमखेत खा.पा.यो.	7070201EW01	३	६	९	छैन	न्युन	छैन	छैन	छैन				छैन		नराम्रो	
२	कालामुडा खा.पा.यो.	7070201EW02	४	७	११	छैन	न्युन	छैन	छैन	छैन				छैन		नराम्रो	
३	छडाखोला खा.पा.यो.	7070201EW03	४	५	९	छैन	न्युन	छैन	छैन	छैन				छैन		नराम्रो	
४	त्रिसापानि भोटेरे खा.पा.यो.	7070201EW04	४	७	११	छैन	मध्यम	छ	छैन	छैन				छैन		सन्तोषजनक	
५	हिउडपानि खा.पा.यो.	7070201EW05	३	६	९	छैन	न्युन	छैन	छैन	छैन				छैन		नराम्रो	
६	आसनतोला खा.पा.यो.	7070201EW06	३	४	७	छैन	मध्यम	छैन	छैन	छैन				छैन		राम्रो	
७	पागर खा.पा.यो.	7070201EW07	१	१०	११	छैन	न्युन	छैन	छैन	छैन				छैन		नराम्रो	
बडा नं. २	तथ्यांक संकलन बर्ष २०६८-२०७५																
१	रिठेखोला खा.पा.यो.	7070202EW01	३	६	९	छैन	न्युन	छैन	छैन	छैन				छैन		नराम्रो	
२	बाडकाटिया खा.पा.यो.	7070202EW02	४	५	९	छैन	न्युन	छैन	छैन	छैन				छैन		नराम्रो	
३	दल्लेडि खा.पा.यो.	7070202EW03	४	५	९	छैन	न्युन	छैन	छैन	छैन				छैन		सन्तोषजनक	
४	दल्लेडि सुकिडाडा खा.पा.यो.	7070202EW04	४	७	११	छैन	न्युन	छैन	छैन	छैन				छैन		नराम्रो	
५	माथिल्लो जुकेपानि खा.पा.यो.	7070202EW05	३	६	९	छैन	न्युन	छैन	छैन	छैन				छैन		नराम्रो	

क्र. सं.	योजनाको नाम	योजनाको कोड	उ. स. का सदस्यहरू			उ.स. दर्ता भएको	व्यक्तिगत रुपमा खातापता रेकर्ड राख्ने प्रणाली	गत बर्ष साधारण सभा भएको	मर्मत सम्भार कार्यकर्ता				मर्मत सम्भार कोषमा भएको र.	विराट ३ बर्षमा मर्मत सम्भारमा भएको खर्च	पानी शुल्क र.	पानी सुरक्षा लागु भएको	योजनाको मर्मत अवस्था
			महिला	पुरुष	जम्मा				नियुक्ति	सक्रिय	मासिक	तलब					
६	तल्लो जुकेपानी खा.पा.यो.	7070202EW06	४	७	११	छैन	न्युन	छैन	छैन	छैन				छैन		नराम्रो	
७	आसनतोला खा.पा.यो।	7070202EW07	३	६	९	छैन	न्युन	छैन	छैन	छैन				छैन		नराम्रो	
८	तल्लो सानखेत खा.पा.यो।	7070202EW08	३	६	९	छैन	न्युन	छैन	छैन	छैन				छैन		नराम्रो	
९	नस्पते खा.पा.यो.	7070202EW09	०	०	०	छैन	न्युन	छैन	छैन	छैन				छैन		नराम्रो	
१०	रागोलोट्या पगार खा.पा.यो.	7070202EW10	०	०	०	छैन	न्युन	छैन	छैन	छैन				छैन		नराम्रो	
११	माल्यापगार खा.पा.यो.	7070202EW11	३	४	७	छैन	न्युन	छैन	छैन	छैन				छैन		सन्तोषजनक	
बडा नं. ३	तथ्यांक संकलन बर्ष २०६८-२०७५																
१	तुसरानी खानेपानी योजना		४	३	७												
२	तुसरानी खानेपानी क योजना					छ			छ			छ				राम्रो	
३	मुग्राको धारो खानेपानी योजना					छ			छ			छ				राम्रो	
४	निउडेनी, पैठाला दल्लारुख खानेपानी योजना					छ			छ			छ				राम्रो	
५	चिउराको धारो खानेपानी योजना					छ			छ			छ				राम्रो	
६	पानीमुल कुलीवान खानेपानी योजना					छ			छ			छ				राम्रो	
७	पानीमुल खानेपानी योजना					छ			छ			छ				राम्रो	
८	दोडपहिरा खानेपानी योजना					छ			छ			छ				राम्रो	
९	भान्जेमुलो खानेपानी योजना					छ			छ			छ				राम्रो	

क्र. सं.	योजनाको नाम	योजनाको कोड	उ. स. का सदस्यहरू			उ.स. दर्ता भएको	व्यवस्थित रुपमा खातापता रेकर्ड राख्ने प्रणाली	गत बर्ष साधारण सभा भएको	मर्मत सम्भार कार्यकर्ता				मर्मत सम्भार कोषमा भएको र.	विराट ३ बर्षमा मर्मत सम्भारमा भएको खर्च	पानी शुल्क र.	पानी सुरक्षा लागु भएको	योजनाको मर्मत अवस्था
			महिला	पुरुष	जम्मा				नियुक्ति	सक्रिय	मासिक	तलब					
१०	धुराली खानेपानी योजना					छ			छ				छ				राम्रो
बडा नं. ४	तथ्यांक संकलन बर्ष २०६८-२०७५																
१	कापली रुख		०	०	०	छैन	न्युन	छैन	छैन							छ	
२	सिल्की धारा तलो खापा		०	०	०	छैन	न्युन	छैन	छैन							छैन	
३	खिराकाटने(ओखडी रुख) खाप यो		०	०	०	छैन	मध्यम	छैन	छैन							छैन	
४	मुल पथेरा खापा		०	०	०	छैन	मध्यम	छैन	छैन							छैन	
५	हडाने मुल ओलो खापा यो		२	७	९	छ	न्युन	छैन	छैन							छैन	
६	पलो हडाने खापा		०	०	०	छैन	मध्यम	छैन	छैन							छैन	
७	भित्ती खापा माथिलो		०	०	०	छैन	न्युन	छैन	छैन							छैन	
८	पानीमुल ओलो खापा		०	०	०	छैन	न्युन	छैन	छैन							छ	
९	बलिनच खापा		०	०	०	छैन	न्युन	छैन	छैन							छ	
१०	पडेनीगाउँधारा खानेपानी योजना					छ			छ				छ				राम्रो
११	पल्लोघाडासैनी खानेपानी योजना					छ			छ				छ				राम्रो
१२	बुकीडाडा खानेपानी योजना					छ			छ				छ				राम्रो
१३	देउपन्ना वल्लो पाल्लो खानेपानी योजना					छ			छ				छ				राम्रो
१४	सेरेखोला खानेपानी योजना					छ			छ				छ				राम्रो
१५	पानीपोखरा खानेपानी योजना					छ			छ				छ				राम्रो
बडा नं. ५	तथ्यांक संकलन बर्ष २०६८-२०७५																
१	उतिसेन खानेपानी योजना	7070205EW02	३	६	९	छैन		छैन	छैन	छैन						छैन	नराम्रो
२	चिउराखाँद खानेपानी योजना	7070205EW02	३	४	७	छ	न्युन	छैन	छैन	छैन						छैन	नराम्रो
३	रोला दल्लेडि	7070205EW02	३	६	९	छैन	न्युन	छ	छैन	छैन						छैन	नराम्रो
४	दल्लेडि खा.पा.यो	7070205EW02	३	६	९	छ	न्युन	छैन	छैन	छैन						छैन	सन्तोषजनक
५	बिलुहाल्ने खा.पा.यो	7070205EW03	३	६	९	छैन	न्युन	छैन	छैन	छैन						छैन	राम्रो

क्र. सं.	योजनाको नाम	योजनाको कोड	उ. स. का सदस्यहरू			उ.स. दर्ता भएको	व्यक्तिगत रूपमा खातापता रेकर्ड राख्ने प्रणाली	रात बर्ष साधारण सभा भएको	मर्मत सम्भार कार्यकर्ता				मर्मत सम्भार कोषमा भएको र.	विराट ३ बर्षमा मर्मत सम्भारमा भएको खर्च	पानी शुल्क र.	पानी सुरक्षा लागु भएको	योजनाको मर्मत अवस्था
			महिला	पुरुष	जम्मा				नियुक्ति	सक्रिय	मासिक	तलब					
६	बिलुहाल्ने खा.पा.यो	7070205EW04	३	६	९	छैन	न्युन	छैन	छैन	छैन					छैन	सन्तोषजनक	
७	तल्लो बिडाबोट खा.पा.यो.	7070205EW05	३	६	९	छैन	न्युन	छैन	छैन	छैन					छैन	नराम्रो	
८	माथिल्लो बिडाबोट खा.पा.यो.	7070205EW06	३	६	९	छैन	न्युन	छैन	छैन	छैन					छैन	नराम्रो	
९	तल्लोको पल्लो बिडाबोट	7070205EW07	०	९	९	छैन	न्युन	छ	छैन	छैन					छैन	सन्तोषजनक	
१०	पिउरेल्ट खा.पा.यो.	7070205EW08	२	७	९	छैन	न्युन	छैन	छैन	छैन					छैन	सन्तोषजनक	
११	भागोबुया	7070205EW09	०	९	९	छैन	राम्रो	छैन	छैन	छैन					छैन	राम्रो	
१२	चिसापानि खा.पा.यो.	7070205EW10	०	९	९	छैन	न्युन	छैन	छैन	छैन					छैन	सन्तोषजनक	
१३	नर्सिर खा.पा.यो.	7070205EW11	०	११	११	छैन	न्युन	छैन	छैन	छैन					छैन	नराम्रो	
१४	मुझेडा खा.पा.यो.	7070205EW12	३	६	९	छैन	न्युन	छैन	छैन	छैन					छैन	सन्तोषजनक	
१५	बाधापानि खा.पा.यो.	7070205EW13	३	६	९	छैन	न्युन	छ	छैन	छैन					छैन	सन्तोषजनक	
१६	सेनेल्ट खा.पा.यो.	7070205EW14	०	११	११	छैन	मध्यम	छैन	छैन	छैन					छैन	सन्तोषजनक	
१७	मुल खा.पा.यो.	7070205EW15	३	८	११	छैन	न्युन	छ	छैन	छैन					छैन	सन्तोषजनक	
१८	जुकेपानि खा.पा.यो	7070205EW16	०	११	११	छैन	न्युन	छ	छैन	छैन					छैन	सन्तोषजनक	
१९	बुढिको खा.पा.यो.	7070205EW17	३	६	९	छैन	न्युन	छ	छैन	छैन					छैन	सन्तोषजनक	
२०	कुन्टाखोला खा.पा.यो.	7070205EW18	३	६	९	छैन	न्युन	छ	छैन	छैन					छैन	सन्तोषजनक	
२१	काउलेडि खा.पा.यो.	7070205EW19	०	११	११	छैन	न्युन	छैन	छैन	छैन					छैन	नराम्रो	
२२	टोट्के खा.पा.यो	7070205EW20	३	६	९	छैन	मध्यम	छ	छैन	छ					छैन	नराम्रो	

क्र. सं.	योजनाको नाम	योजनाको कोड	उ. स. का सदस्यहरू			उ.स. दर्ता भएको	व्यवस्थित रूपमा खातापता रेकर्ड राख्ने प्रणाली	गत वर्ष साधारण सभा भएको	मर्मत सम्भार कार्यकर्ता				मर्मत सम्भार कोषमा भएको र.	विराट ३ बर्षमा मर्मत सम्भारमा भएको खर्च	पानी शुल्क र.	पानी सुरक्षा लागु भएको	योजनाको मर्मत अवस्था
			महिला	पुरुष	जम्मा				नियुक्ति	सक्रिय	मासिक	तलब					
२३	झुलरगडा खा.पा.यो	7070205EW21	३	६	९	छैन	मध्यम	छ	छ	छ				छैन	सन्तोषजनक		
२४	सिमलडाडा क	7070205EW22	०	११	११	छैन	न्युन	छैन	छैन	छैन				छैन	सन्तोषजनक		
२५	सिम्खेत खा.पा.यो.	7070205EW23	३	६	९	छैन	न्युन	छैन	छैन	छैन				छैन	सन्तोषजनक		
२६	सिमलडाडा खा.पा.यो.	7070205EW24	३	६	९	छैन	न्युन	छैन	छैन	छैन				छैन	सन्तोषजनक		
बडा नं. ६	तथ्यांक संकलन बर्ष २०६८-२०७५																
१	Patbane WS		६	५	११	YES		5	छ			98,000.00		60.00		Repair of physical structures and pipelines	
२	Bhagdharma WS		४	५	९	YES		2				4,000.00		0.00			
३	Tuldhara WS		४	५	९	YES		0				0.00		0.00		Repair of physical structures and pipelines	
४	Thusar Madilla WS		३	४	७	YES		1	छ			7,000.00		50.00		Water quality (by improving intake and area	
५	Dalyani WS		४	५	९	YES		3	छ			6,500.00		50.00			
६	Chimchime WS		३	४	७	YES		2				4,500.00		0.00		Repair of physical structures and pipelines	
बडा नं. ७	तथ्यांक संकलन बर्ष २०६८-२०७५																
१	भडक मूल खानेपानी योजना		०	०	०	छैन										पानीको गुणस्तर, संरचना तथा पाइपलाइन मर्मत गर्नुपर्ने	
२	कालापानी दुर्गे खानेपानी योजना		०	०	०	छैन										पानीको गुणस्तर, संरचना तथा पाइपलाइन मर्मत गर्नुपर्ने	

क्र. सं.	योजनाको नाम	योजनाको कोड	उ. स. का सदस्यहरू			उ.स. दर्ता भएको	व्यवस्थित रुपमा खातापता रेकर्ड राख्ने प्रणाली	गत वर्ष साधारण सभा भएको	मर्मत सम्भार कार्यकर्ता				मर्मत सम्भार कोषमा भएको रु.	विराट ३ बर्षमा मर्मत सम्भारमा भएको खर्च	पानी शुल्क रु.	पानी सुरक्षा लागु भएको	योजनाको मर्मत अवस्था
			महिला	पुरुष	जम्मा				नियुक्ति	सक्रिय	मासिक	तलब					
३	कालापानी खानेपानी योजना		०	०	०	छैन											पानीको गुणस्तर, संरचना तथा पाइपलाइन मर्मत गर्नुपर्ने
४	कालापानी खानेपानी योजना		०	०	०	छैन											पानीको गुणस्तर, संरचना तथा पाइपलाइन मर्मत गर्नुपर्ने
५	डाँडापानी खानेपानी योजना		०	०	०	छैन											पानीको गुणस्तर, संरचना तथा पाइपलाइन मर्मत गर्नुपर्ने
६	घरखोला घरखोला खानेपानी योजना					छ			छ			छ					राम्रो
७	कालापानी खानेपानी योजना					छ			छ			छ					राम्रो
८	दोबानामुल खानेपानी योजना					छ			छ			छ					राम्रो
९	घोडाढुंगा खानेपानी योजना					छ			छ			छ					राम्रो
१०	भंक माथिल्लो खानेपानी योजना					छ			छ			छ					राम्रो
११	सिमखेत खानेपानी योजना					छ			छ			छ					राम्रो
१२	मायाखोला खानेपानी योजना					छ			छ			छ					राम्रो
१३	सुवाखोला खानेपानी योजना					छ			छ			छ					राम्रो

अनुसुचि - १४

विद्यमान कुलो सिचाई योजनाहरुको संचालन तथा मर्मत सम्भार ब्यबस्थापनको अवस्था

क्र.स.	योजनाको नाम	योजनाको कोड	स्रोतको विवरण			सेवा क्षेत्र		उ.स. सम्बन्धि विवरण					सहयोगी निकाय	योजना संचार बर्ष	संचालन अवस्था	मर्मत सम्भार कोष	उठाउने गरेको निधमित पानि शुल्क	मर्मत सम्भार विवरण			योजनामा हाल मर्मत अवस्था
			नाम	कोड	प्रयोग गरेको बहाव	शहुरी	रोपनी	महिला	पुरुष	जम्मा	दती भएको	साधारण सेवा भएको						मर्मत सम्भार कार्यकर्ता	मालिक तलब भत्ता	३ बर्षको खर्च	
वडा नं. १	तथ्यांक संकलन बर्ष २०६८-२०७५																				
१	दुनिखोला चौका सि.कु.यो.	7070201ECI01	आसनतोला ठुलो	70702CA0301S12	१.७६		१३०	०	०	०	छैन	०	समुदाय								नराम्रो
२	घट्टेखोला तल्लो चौका सि.कु.यो.	7070201ECI02	आसनतोला ठुलो	70702CA0301S12	१.७६		१३०	३	६	९	छैन	०	वडा कार्यालय	२०७४	आशिक						नराम्रो
३	घट्टेखोला तल्लो सि.कु.यो.	7070201ECI03	आसनतोला ठुलो	70702CA0301S12	१.७६		२९०	०	०	०	छैन	०	समुदाय		आशिक						नराम्रो
४	घट्टेखोला करालिगडा माथिल्लो सि.कु.	7070201ECI04	आसनतोला ठुलो	70702CA0301S12	१.७६		३४०	५	६	११	छैन	०	वडा कार्यालय	२०७४	आशिक						संतोषजनक
५	गोडिखेत बाझगडा सि.कु.यो.	7070201ECI05	गोडिखेत पानि	70702CA0201S09	१.०४२		१२	०	०	०	छैन	०	समुदाय		आशिक						नराम्रो
६	मुडग्रा सि.कु.यो.	7070201ECI06	मुडग्रा	70702CA0401S13	१.८३		११५	०	०	०	छैन	०	समुदाय		आशिक						नराम्रो
७	बल्लफाल्या खोला घोडिकाटने सि.कु.	7070201ECI07	बल्लफाले खोला	70702CA0401S18	१.५८३		१००	०	०	०	छैन	०	समुदाय		आशिक						नराम्रो
८	भाडधारा कुल्लेमाडु सि.कु.यो.	7070201ECI08	भाडधारा	70702CA0401S24	०.२५६		१३०	०	०	०	छैन	०	समुदाय		आशिक						नराम्रो
९	लसुनधारा गाउखेत सि.कु.यो.	7070201ECI09	लसुनधारा पानि	70702CA4301S23	२.२६२		४५०	०	०	०	छैन	०	समुदाय		आशिक						नराम्रो
१०	गाउका धारा आकासे सि.कु.यो.	7070201ECI10	खड्तोला पानि	70702CA0301S08	१.६५		३८	०	०	०	छैन	०	समुदाय		आशिक						नराम्रो
११	पुल्लिसेलाउने सि.कु.यो.	7070201ECI11	पुल्लिसेलाउने	70702CA0301S10	०.६९८		८४	०	०	०	छैन	०	समुदाय		आशिक						नराम्रो
वडा नं. २																					
१	माल्यापगार चिलेत्रा सि.कु.योड	7070202ECI01	माल्या पगार	70702CA0302S23	२.५७६		१७	४	५	९	छैन	१	LGCDP	२०७०	आशिक						संतोषजनक
२	दल्लेडि दुनिरुख सि.कु.	7070202ECI02	माल्या पगार	70702CA0302S23	२.५७६		३७	०	०	०	छैन	०	समुदाय		आशिक						नराम्रो
३	भालुछडा टुटुवा सि.कु.	7070202ECI03	भालुछडा	70702CA0302S24	०.१८१		२५	०	०	०	छैन	०	समुदाय		आशिक						नराम्रो
४	सानखेत पैरा सि.कु.	7070202ECI04	तल्लो सानखेत ख	70702CA0202S09	३.८९		१३५	०	०	०	छैन	०	समुदाय		आशिक						नराम्रो
५	डोग्रिखोला अम्सेरा सि.कु.यो.	7070202ECI05	डोग्रिखोला	70702CA0302S26	३०		२३५	४	७	११	छैन	०	SIP	२०७४	राम्रो						संतोषजनक

क्र.स.	योजनाको नाम	योजनाको कोड	स्रोतको विवरण			सेवा क्षेत्र		उ.स. सम्बन्धि विवरण					सहयोगी निकाय	योजना पुनारु बर्ष	संचालन अवस्था	मर्मत सम्भार कोष	उठाउने गरेको निषेधित पानी शुल्क	मर्मत सम्भार विवरण			योजनामा हाल मर्मत अवस्था
			नाम	कोड	प्रयोग गरेको बहाब	घरघुठी	रोपनी	राहिला	पुरुष	सम्पत्ति	हर्ता भएको	साधारण तथा भएको						मर्मत सम्भार कार्यकर्ता	मालिक तलब भत्ता	३ बर्षको खर्च	
६	सिल्किधारा सिलि सि.कु.	7070202ECI06	सिल्किधारा	70702CA0102S10	०.३२७		३१०	०	०	०	छैन	०	समुदाय		आशिक						नराम्रो
७	सिल्किधारा रिठेखोला सि.कु.	7070202ECI07	सिल्किधारा	70702CA0102S10	०.३२७		४३	०	०	०	छैन	०	समुदाय		आशिक						नराम्रो
८	दुनिखोला सिमतोला सि.कु.	7070202ECI08	वल्लो दल्लेडि मुल	70702CA0102S11	०.२४८		२०	०	०	०	छैन	०	समुदाय		आशिक						नराम्रो
९	दुनिखोला बड्खेत सि.कु.	7070202ECI09	खोसिखेत	70702CA0102S07	०.३९७		४०	०	०	०	छैन	०	समुदाय		आशिक						नराम्रो
१०	दुनिखोला खोसिखेत सि.कु.	7070202ECI10	वल्लो दल्लेडि मुल	70702CA0102S11	०.२४८		१००	०	०	०	छैन	०	समुदाय		आशिक						नराम्रो
११	दुनिखोला सुकिडाडा सि.कु.	7070202ECI11	दल्लेडिमुल ख	70702CA0102S11	०.२४८		३०	०	०	०	छैन	०	समुदाय		आशिक						नराम्रो
१२	दुनिखोला गैरासुक सि.कु.	7070202ECI12	दल्लेडिमुल ख	70702CA0102S11	०.२४८		५	०	०	०	छैन	०	समुदाय		आशिक						नराम्रो
१३	दुनिखोला सुकिडाडा बिच सि.कु.	7070202ECI13	दल्लेडिमुल ख	70702CA0102S11	०.२४८		३०	०	०	०	छैन	०	समुदाय		आशिक						नराम्रो
१४	सिलाने साङ्घाट सि.कु.	7070202ECI14	सिलानेपानि क	70702CA0102S01	४.२९		९०	०	०	०	छैन	०	समुदाय		आशिक						नराम्रो
१५	गैरेखोला सिमखेत सि.कु.	7070202ECI15	गैरेखोला	70702CA0302S11	२.०८३		१२०	०	०	०	छैन	०	समुदाय		आशिक						नराम्रो
१६	माथिल्लो काँछे तिखाखेत सेर्पासैन	7070202ECI16	तल्लो रागोलोट्या पगार	70702CA0302S15	०.८१५		१२	०	०	०	छैन	०	समुदाय		आशिक						नराम्रो
१७	तल्लो काँछे सानखेत सि.कु.	7070202ECI17	काँछेमुल	70702CA0302S17	०.२८८		३५	०	०	०	छैन	०	समुदाय		आशिक						नराम्रो
१८	रागोलोट्या पगार सिमखेत सि.कु.	7070202ECI18	रागोलोट्या पगार	70702CA0302S14	०.८४		१२	०	०	०	छैन	०	समुदाय		आशिक						नराम्रो
वडा नं. ३																					
१	भान्जेमुलो सिंचाई योजना (क)	690063EI04	भान्जेमुलो	69006305S16			३७	२५०.००	४	३	७		सेबक नेपाल	२०६९	आशिक		छैन				संतोषजनक
२	सेलीकुलो सिंचाई योजना	690063EI05	सेलीखोला	69006305S23			२३	२००.००	४	३	७		सेबक नेपाल	२०६९	आशिक		छैन				संतोषजनक
३	भान्जेमुलो सिंचाई योजना (ख)	690063EI06	भान्जेमुलो खोला	69006309S14			५०	१२०.००	४	३	७		सेबक नेपाल	२०६९	आशिक		छैन				संतोषजनक
४	बुडाखोला सिंचाई योजना	690063EI07	बुडाखोला	69006304S02			२२	३५.००	४	३	७		सेबक नेपाल	२०६९	आशिक		छैन				संतोषजनक
५	मैठामाण्डू सिंचाई योजना सिंचाई योजना	690063EI08	मैठामाण्डू मुल	69006301S34			७०	१५०.००	४	३	७		सेबक नेपाल	२०६९	आशिक		छैन				संतोषजनक
६	भेडाखोड सिंचाई योजना (क)	690063EI09	भेडाखोर मूल	69006301S33			५०	२००.००	४	३	७		सेबक नेपाल	२०६९	आशिक		छैन				संतोषजनक

क्र.स.	योजनाको नाम	योजनाको कोड	स्रोतको विवरण			सेवा क्षेत्र		उ.स. सम्बन्धि विवरण					सहयोगी निकाय	योजना शुरुआत बर्ष	संचालन अवस्था	मर्मत सम्भार कोष	उठाउने गरेको निषेधित पानी शुल्क	मर्मत सम्भार विवरण			योजनामा हाल मर्मत अवस्था
			नाम	कोड	प्रयोग गरेको बहाव	घरघुली	रेपनी	सहिला	पुरुष	बच्चा	हार्ड भएको	साधारण तथा भएको						मर्मत सम्भार कार्यकर्ता	मालिक तलब भत्ता	३ बर्षको खर्च	
७	पानीमुल सिंचाई योजना	690063E110	पानी मूल	69006307S60		२४	२००.००	४	३	७			सेबक नेपाल	२०६९	आशिक		छैन			संतोषजनक	
८	गुन्छा सिंचाई योजना	690063E111	गुन्छा मूल	69006308S48		३२	२००.००	४	३	७			सेबक नेपाल	२०६९	आशिक		छैन			संतोषजनक	
बडा नं. ४																					
१	गाउ धारा सिचाई मलो	690006ECI05	गाउ धारा मलो	69000602S18	०.०६	१७	५५	०	०	७२	छैन	छैन		०	राम्रो					राम्रो	
२	घटेखोला सिचाई	690006ECI09	घटेखोला	69000605S90	२०	७०	५००	०	०	५७०	छैन	छ		०	राम्रो					राम्रो	
३	जेठरि सिचाई	690006ECI10	घटेखोला	69000605S90	२०	१५	१५०	०	०	१६५	छैन	छैन		०	राम्रो					राम्रो	
४	ठुला पागर सिचाई	690006ECI08	ठुला पागर	69000605S85	१.४३	१४	१५०	०	०	१६४	छैन	छैन		०	राम्रो					राम्रो	
५	तोरेनी ठेक सिचाई	690006ECI04	तोरेनी ठेक	69000602S12	०.०६	२७	४०	०	०	६७	छैन	छ		०	राम्रो					राम्रो	
६	देउपुना सिचाई ओलो	690006ECI06	देउपुना ओलो	69000606S92	१.१६	५५	२०	०	०	७५	छैन	छ		२०६७	राम्रो					राम्रो	
७	पानीमुल सिचाई	690006ECI07	पानीमुल बिच	69000605S81	१.५	३८	५००	०	०	५३८	छैन	छ		०	राम्रो					राम्रो	
८	बागेछडा सिचाई	690006ECI11	बागेछडा माथिलो	69000608S116	४.३	२०	१००	०	०	१२०	छैन	छैन		०	राम्रो					राम्रो	
९	रुपस्या बन्द सिचाई	690006ECI02	बागमारे खाल	69000603S43	०.२	१५	४०	०	०	५५	छैन	छैन		०	राम्रो					राम्रो	
१०	सागरे खोला सिचाई	690006ECI03	सागरे खोला	69000603S39	४	४५	५५	०	०	१००	छैन	छैन		०	राम्रो					राम्रो	
११	सेरी खोला सलीरुख सि यो	690006ECI01	सली रुख	69000609S154	०.११	३५	१५०	०	०	१८५	छैन	छैन		२०६७	राम्रो					राम्रो	
१२	बागेछडा सिचाई 2	690006ECI12	बागेछडा तलो	69000608S117	४	६५	५००	०	०	५६५	छैन	छैन		०	राम्रो					राम्रो	
बडा नं. ५																					
१	माडुखोला छेकि सि कु	7070205ECI01	गोत्तोला	CA0105S05	०.८३९		११५	३	६	९	छैन	१	महिला बिकास मन्च	२०६५	आशिक					संतोषजनक	
२	छापरेइजर परम्परागत सि.कु	7070105ECI04			३२.५		२५	०	९	९	छैन	०	समुदाय		आशिक					संतोषजनक	
३	धम्काले सि.कु	7070205ECI16	धम्काले	CA0405S43	०.४८		२७५	३	६	९	छैन	०	SIP	२०७४	आशिक					संतोषजनक	
४	गाैजुमरे सि.कु	7070205ECI17	नयावन	CA0705S12	०.८९		१००	३	६	९	छैन	०	SEBAC NEPAL	२०६३	आशिक					संतोषजनक	
५	बल्या सि.कु	7070205ECI11	बाम्रिको खा.पा	CA0505S33	१.०२४		२५	०	९	९	छैन	०	महिला बिकास	२०६५	आशिक					संतोषजनक	

क्र.स.	योजनाको नाम	योजनाको कोड	स्रोतको विवरण			सेवा क्षेत्र		उ.स. सम्बन्धि विवरण					सहयोगी निकाय	योजना पुनारु बर्ष	संचालन अवस्था	मर्मत सम्भार कोष	उठाउने गरेको निधमित फाँटि शुल्क	मर्मत सम्भार विवरण			योजनामा हाल मर्मत अवस्था
			नाम	कोड	प्रयोग गरेको बहाब	घरघुरी	रोपनी	राहिला	पुरुष	सम्पत्ति	हर्षा भएको	साधारण तथा भएको						मर्मत सम्भार कार्यकर्ता	मालिक तलब भत्ता	३ बर्षको खर्च	
६	बल्या ख सि.कु.	7070205ECI12	बाग्निको खा.पा	CA0505S33	१.०२४		२०	०	११	११	छैन	०	समुदाय		आशिक						संतोषजनक
७	बल्या ग सि.कु.	7070205ECI13	बाग्निको खा.पा	CA0505S33	१.०२४		१०	०	११	११	छैन	०	समुदाय		आशिक						संतोषजनक
८	रसुप्या सि.कु	7070205ECI14	कैलाश	CA0705S26	८९.२६		२५	०	९	९	छैन	१	समुदाय		आशिक						संतोषजनक
९	रसुप्या ख	7070205ECI15	कैलाश	CA0705S26	८९.२६		५	०	९	९	छैन	०	समुदाय		राम्रो						संतोषजनक
१०	जिउनेरवा	7070205ECI09	बाग्निको खा.पा	CA0505S46	१.९७		४६	३	६	९	छैन	०	समुदाय		आशिक						संतोषजनक
११	छडिखोला	7070205ECI10	मुसुरिपैरा मुल	CA0205S12	०.०४		१८	०	९	९	छैन	०	समुदाय		आशिक						संतोषजनक
१२	लडाबन्ड सि.कु	7070205ECI06	कैलाश	CA0705S26	१.०२४		२५	०	०	०	छ		समुदाय		आशिक						संतोषजनक
१३	माडु छेकि सि.कु	7070205ECI07	कैलाश	CA0705S26	८९.२६		१०	०	११	११	छैन	०	समुदाय		आशिक						संतोषजनक
१४	नागदेखि बहेखेति	7070205ECI08	कैलाश	CA0705S26	८९.२६		१५	०	११	११	छैन	०	समुदाय		आशिक						संतोषजनक
१५	माडुखोला सेनि	7070205ECI02	गोताला खा.पा. वल्लो	CA0105S05	०.८३९		८५	३	८	११	छ	०	समुदाय		आशिक						संतोषजनक
१६	माडुखोला काप्रि	7070205ECI03	गोताला खा.पा. वल्लो	CA0105S12	०.९८३		३२	०	११	११	छैन	०	समुदाय		आशिक						संतोषजनक
१७	भुतेनिछडा सि.कु.	7070205ECI05	मुसुरिपैरा मुल	CA0205S12	०.००४		३०	०	११	११	छैन	०	समुदाय		आशिक						संतोषजनक
१८	खालगडा किमसैन कोल्येगडा	7070205ECI18	बाधापानि	CA0305S48	०.३७		२०	०	११	११	छैन	०	समुदाय		आशिक						संतोषजनक
१९	तल्लो बाधापानि सि.कु	7070205ECI19	तल्लो बाधापानि	CA0305S49	०.१०२		५५	०	११	११	छैन	०	समुदाय		बन्द						संतोषजनक
२०	तल्लो धम्काले सि.कु.	7070205ECI20	बाधापानि	CA0305S49	०.१०३		६०	०	९	९	छैन	०	समुदाय		आशिक						संतोषजनक
२१	सिमलडाडा रवा सि.कु.	7070205ECI21	सिमलडाडा	CA0405S05	०.४८४		२६	०	११	११	छैन	०	समुदाय		आशिक						संतोषजनक
२२	बिडाबोट देखि बक्साड	7070205ECI22	कैलाश	CA0705S26	८९.२६		३०	०	११	११	छैन	०	समुदाय		आशिक						संतोषजनक
२३	कैलाश बक्साड सि.कु	7070205ECI23	कैलाश	CA0705S26	८९.२६		३०	०	११	११	छैन	०	समुदाय		आशिक						नराम्रो
२४	बिडाबोट माथिल्लो चौड	7070205ECI24	बिडाबोट तल्लो	CA0605S09	३.५६		४०	०	११	११	छैन	०	समुदाय		आशिक						संतोषजनक
२५	गेरुपानिखोला तललो चौड	7070205ECI25	गेरुपानि माथिल्लो	CA0605S12	१.५८		५०	०	११	११	छैन	०	समुदाय		आशिक						संतोषजनक
२६	भंदारि चौड सि.कु.	7070205ECI26	भंदारि मुल	CA0605S37	०.०८३		२५	०	११	११	छैन	०	समुदाय		आशिक						नराम्रो

क्र.स.	योजनाको नाम	योजनाको कोड	योजनाको प्रकार	स्रोतको विवरण			स्वामित्व	योजना संचालन वर्ष	लाभान्वित घरधुरी	कुलोको लम्बाई	सापटको प्रकार	टरबाइनको क्षमता	योजनाको संचालन अवस्था
				नाम	कोड	प्रयोग गरेको पानीको बहाव							
१	नन्दसिं साउद	7070205EG04	परम्परागत			८०			१०	५०			
२	सैनि सु.घ	7070205IWM01	सुधारिएको			६५		२०६०	१२	३००			
३	सनानिगाउ सु.घ	7070205IWM02	सुधारिएको			७०		२०७०	१६	१००			
४	घट्टेखेति मान सिं सुउद	7070205EG01	परम्परागत			१०५			१८	१५०			
५	सैनि परम्परागत घट्ट	7070205EG02	परम्परागत			१०५			१०	१५०			
६	घट्टेखेति मने साउद	7070205EG03	परम्परागत			८०			९	२००			
७	सनानिगाउ भिम ब.साउद	7070205EG05	परम्परागत			८६			९	५०			
८	सैनि हर्क ब.साह	7070205EG06	परम्परागत			९०			७	१०			
९	दाने लुहार	7070205EG07	परम्परागत			९०			८	६०			
१०	रुद्र लुहार	7070205EG08	परम्परागत			८०			१०	१५०			
११	टेकमान बुडा	7070205EG09	परम्परागत			५५			११	२००			
१२	प्रेम बोहरा परम्परागत घट्ट	7070205EG10	परम्परागत			५४			१०	८०			
१३	कम्मानसिं कामि	7070205EG11	परम्परागत			५४			१०	४८			
१४	बाल टमट्टा परम्परागत घट्ट	7070205EG12	परम्परागत			५४			११	७०			
१५	लोग ब.शाह	7070205EG13	परम्परागत			५२			१२	२००			
१६	धुर्ब शाहि	7070205EG14	परम्परागत			५२			१०	५०			
१७	कलु बि.क	7070205EG15	परम्परागत			५२			१०	१००			
१८	लालबिरे टमट्टा	7070205EG16	परम्परागत			५२			११	८५			

क्र.स.	योजनाको नाम	योजनाको कोड	योजनाको प्रकार	स्रोतको विवरण			स्वामित्व	योजना संचालन वर्ष	लाभान्वित घरधुरी	कुलोको लम्बाई	साफ्टको प्रकार	टरबाइको क्षमता	योजनाको संचालन अवस्था
				नाम	कोड	प्रयोग गरेको पानीको बहाव							
१९	प्रकाश बुढा	7070205IWM03	सुधारिएको			५२	२०७०	२७	९०				
२०	आउसे बुढा	7070205EG17	परम्परागत			५२		११	७५				
२१	मने बुढा	7070205EG18	परम्परागत			५२		१२	७५				
२२	मान ब.रोकाया	7070205EG19	परम्परागत			६०		६	२५				
२३	लाल ब.रोकाया	7070205EG20	परम्परागत			६०		६	३०				
२४	मन्दिरे बटाला	7070205EG21	परम्परागत			७५		६	४०				
२५	मान रोकाया	7070205EG22	परम्परागत			७५		७	३५				
२६	गोरे रोकाया	7070205EG23	परम्परागत			६०		६	३५				
२७	करे दमाइ	7070205EG24	परम्परागत			५५		१०	४०				
२८	धना बुढा	7070205EG25	परम्परागत			६५		७	३५				
२९	मन्दिरसिं रोकाया	7070205EG26	परम्परागत			६५		७	४०				
गाउँपालिकाको जम्मा								४९०					

अनुसुचि - १७

विद्यमान लघु जलविद्युत योजनाहरूको संचालन अवस्था

क्र.सं.	योजनाको नाम	योजनाको कोड	प्रकार	उपभोक्ता समितिका सदस्य संख्या		उपभोक्ता समिति दर्ता भएको	स्रोतको विवरण			घरघुरी	सेवा आरम्भ भएको वर्ष	सहयोगी निकाय	योजनाको स्वामित्व	नियमित बिजुली माहशुल (प्रति युनिट)	भर्नात सम्भार कोष र कार्यकर्ता विवरण				संरचनाको स्थिति			योजनाको संचालन अवस्था	
				महिला	पुरुष		नाम	कोड	प्रयोग गरेको चहाब लि.प्र.हे						स्थिति	मासिक तलब रु.	कोषमा भएको रु.	विराट ३ वर्षको भर्नात ढर्च	इन्टेक	नहर	ढुप		
बढा नं. ४		तथ्यांक संकलन वर्ष २०६८-२०७५																					
१	तडेरवा ल.ज.बि	6900060EMH01	MHP				तडेरवा		५०	१९९	२०६४	REDP	सामुदायिक										राम्रो
२	गोगन छडा ल.ज.बि	6900060EMH02	MHP				गोगन छडा	-		७१४	२०६४	REDP/VDC	सामुदायिक										राम्रो
बढा नं. ५																							
१	प्रथम कैलाशखोला ल.ज.बि.	7070205EMH01	MHP	४	९	छ					२०५५	RADP बैकल्पिक उर्जा	४५	छ		४,०००	१,०००						आशिक
२	अपर कैलाशखोला ल.ज.बि.	7070205EMH02	MHP	५	८	छ					२०६६	जिल्ला बैकल्पिक उर्जा	०	छ		९,०००	-						आशिक
३	गोगनछडा ल.ज.बि.	7070205EMH03	MHP	२	११	छैन					२०६८	जिल्ला बैकल्पिक उर्जा	३५	छ		९,०००	३०,०००						आशिक

अनुसूची नं. १८

विद्यमान बहुउपयोगी योजनाहरूको विवरण

क्र.सं.	योजनाको नाम	योजनाको कोड	स्रोतको विवरण			बहुउपयोगी योजनाको प्रकार	लाभान्वित										सहयोगी निकाय	संचालन अवस्था
			स्रोतका नाम	श्रोतकको कोड	स्रोतको वहाव लि.प्र.सं.		संयुक्त	खानेपानी		परम्परागत सिंचाई		लघु सिंचाई		लघुजलविद्युत		पानी सुधारिका पानी घट्ट		
								घरधुरी	घरधुरीहरू	घरधुरीहरू	रोपनी	घरधुरीहरू	रोपनी	घरधुरीहरू	क्षमता (कि.वा.)			
वडा नं. २	तथ्यांक संकलन बर्ष २०६८-२०७५																	
१	डोग्रिखोला दोस्रो पहाडि सिंचाई तथा जल विधुत योजना	7070202EMUS01	डोग्रिखोला	70702CA0302S26	१७३.४	CI+MHP/PHP			११०					२३०			PDDP\दोस्रो पहाडि सिंचाई योजना	२०५६
वडा नं. ३																		
१	खानडाडा बहुउपयोगी योजना		घट्टेओडार मुल														RVWRMP	राम्रो
२	गुदगुदया बहुउपयोगी योजना		गुदगुदया मुल														RVWRMP	राम्रो
३	बिरभट्या बहुउपयोगी योजना		बिरभट्या मुल														RVWRMP	राम्रो
वडा नं. ५	तथ्यांक संकलन बर्ष २०६८-२०७५																	
१	गोताला बहु उपयोगि	7070205EMUS01	WS+MIT	गोताला मुल	CA0105S04	०.४८		४७				२२					SEBAC NEPAL	२०७०
२	तल्लोको पल्लो बाधापानि बहु-उपयोगि	7070205EMUS02	WS+MIT	तल्लोको पल्लो बाधापानि	CA0305S06	०.५१५		२७				२७					SEBAC NEPAL	२०६९
३	सिमखेत बहु-उपयोगि	7070205EMUS03	WS+MIT	सिमखेत खा.पा.	CA0305S36	०.२०४		१९				५					वन कार्यालय	२०७३
४	सिल्किधारा बहु-उपयोगि	7070205EMUS04	WS+MIT	सिल्किधारा मुल	CA0305S46	१.२०१		१२				६					प्रधानमन्त्रि कार्यालय	२०७४
वडा नं. ६																		
१	कालापोखरा बृहत बहुउपयोगी योजना		कालापोखरा			WS+CI		३२१	३२१								RVWRMP	राम्रो

अनुसूची १९

गुरुयोजना समायोजनको समयमा (२०७५) निर्माणधिन अवस्थामा रहेका जलश्रोत सम्बन्धि योजनाहरुको विवरण

क्र.सं.	योजनाको नाम	योजनाको क्षेत्र	वडा नं.	मुलको नाम	योजना सम्पन्न हुन बर्ष	सहयोगी निकाय	लाभान्वित घरधुरी
तथ्यांक संकलन बर्ष २०७५							
१	मलातिकोट लघु जल बिधुत यो.	लघुजलविद्युत्	१	कैलासखोला	२०७५	RM	४७४
२	सिमखेत ताराबन सि.कु.यो.	सिंचाई	१		२०७५	SIP	१०५
३	भेडाखोर सिंचाई कुलो क	सिंचाई	३	भेडैखोर क	२०७५	RVWRMP	१५१
४	भेडाखोर सिंचाई कुलो ख	सिंचाई	३	भेडैखोर ख	२०७५	SIP	१००
५	पानीमुल सिंचाई कुलो	सिंचाई	३	पानीमुल	२०७५	RVWRMP	४१
६	जुब्बापानी सिंचाई पोखरी	लघु सिंचाई	३	जुब्बापानी	२०७५	RVWRMP	१२
७	सुधारीएको चुलो योजना	सुधारीएको चुलो	३		२०७५	RVWRMP	
गाउँपालिकाको जम्मा							८८३

अनुसूची - २०

गाँउपालिका स्तरीय प्रस्तावित बहुउपयोगी योजनाहरूको प्राथमिकता क्रम अनुसारको सुचि

क.सं.	प्राथमिकता क्रम	प्रस्तावित बहुउपयोगी योजनाको नाम	योजनाको कोड	बडा नं.	योजनाको प्रकार	योजनाको प्रकृति नया/सर्म्त/ पुनः निर्माण	प्रस्तावित स्रोतको नाम	बहाब लि/से	लाभान्वित टोलहरूको नाम	लाभान्वित घरघुरी					सिंचित रोपनी	योजनाको अनुमानित लागत	कार्यान्वयन गर्ने तिकाय बडा/गा.पा
										खानेपानी	परम्परागत सिंचाई	लघु सिंचाई	सुधारिएको घट्ट	लघु जलविद्युत			
गुरुयोजनाको समिक्षा, समायोजन तथा योजना तर्जुमा २०७५																	
१	१	रानामुल ब.उ.यो.	7070207PMUSRL01	७	WS+MIT	नयाँ	सानामुल	२०	साविक ६	४७		४७		२००	४,६४३,५००	गा.पा.	
२	२	जाजरमुल ब.उ.यो.	7070207PMUSRL02	७	WS+MIT	नयाँ	जाजरमुल	१०	साविक ९	३६		३६		१५०	३,५२८,०००	गा.पा.	
३	३	ब्याग्ले ब्रिहत बहुउपयोगी योजना	7070205PMUSRL03	५	WS+MIT	नयाँ	ब्याग्लेमुल	५६.४८	निलाघर, मठैठामाडु सालिमकोट,धम्कालो बाह्रपण्ड, सोडनासेरा	९४८		६००		९००	६५,४५४,०००	गा.पा.	
४	४	आसन्तोला बहुउपयोगी योजना	7070201PMUSRL04	१	WS+MIT	नयाँ	आसन्तोला ठुलो	१.८५२	टाकुराखेत,पडेछा तल्लो,कोलमेला,थारचा का	७९		७९		१००	५,६७९,५००	गा.पा.	
५	५	सानखेत बहुउपयोगी योजना	7070202PMUSRL05	२	WS+MIT	नयाँ	सानखेत क र ख	०.३४, ३.८९	चिप्लाघाट,चामलखेत,ठा डागडा,रावलवाडा,तािसे माडु	८४		८४		१२५	६,२०७,०००	गा.पा.	
६	६	हिउडपानि बहुपयोगी योजना	7070201PMUSRL06	१	WS+MIT	नयाँ	हिउडपानी	१.४७१	चानसैन,सेरा तल्लो,माथिल्लो,नवदेव माथिल्लो,भट्टेगडा	१०८		१०८		२२०	८,५१४,०००	गा.पा.	
७	७	पानीमुल बिचको ब.उ.यो.	7070204PMUSRL07	४	WS+MIT	नयाँ	पानीमुल बिचको	०.३	जेठरि,भेरगाउं	२५		२५		७५	२,१८७,५००	गा.पा.	

क्र.सं.	प्राथमिकता क्रम	प्रस्तावित बहुउपयोगी योजनाको नाम	योजनाको कोड	बडा नं.	योजनाको प्रकार	योजनाको प्रकृति नया/मर्मत/ पुनः निर्माण	प्रस्तावित स्रोतको नाम	बहाव लि/से	लाभान्वित टोलहरुको नाम	लाभान्वित घरधुरी					सिंचित रोपनी	योजनाको अनुमानित लागत	कार्यान्वयन गर्ने तिकाय बडा/गा.पा
										खानेपानी	परम्परागत सिंचाई	लघु सिंचाई	सुधारिएको घट्ट	लघु जलबिद्युत			
८	८	भेरेखोला ब.उ.यो.	7070207PMUSRL08	७	WS+MIT	नयाँ	भेरेखोला	७.२	साविक ३	९९		९९		२००	७,३०५,५००	गा.पा.	
९	९	ठुलापगार ब.उ.यो.	7070204PMUSRL09	४	WS+MIT	नयाँ	ठुलापगार	०.२९	सिरवन	२२		२२		६०	९,८७९,०००	गा.पा.	
१०	१०	बामनीको मुल बहुउपयोगी योजना	7070205PMUSRL10	५	WS+MIT	नयाँ	बामनीमुल	२.०८३	सेरा	९		९		३०	८९४,५००	गा.पा.	
११	११	डोग्रीखोला बहुउपयोगी योजना	7070202PMUSRL11	२	WS+MIT	नयाँ	डोग्रीखोला	२०४	देवकोटि टोल	२४२		२४२		३००	९७,३४९,०००	गा.पा.	
१२	१२	मुखियापानि बहुउपयोगी योजना	7070205PMUSRL12	५	WS+MIT	नयाँ	मुखियापानी	८.३३	रादेव,थाम,मैठामाडु	६८		६८		९५०	५,४६४,०००	गा.पा.	
१३	१३	चाडपधेरा ब.उ.यो.	7070207PMUSRL13	७	CI+IWM	नयाँ	पधेरामुल	९.८४	साविक १			८५		९७५	९६५,०००	गा.पा.	
१४	१४	पानिमुल तल्लो ब.उ.यो.	7070204PMUSRL14	४	CI+IWM	नयाँ	पानीमुल तल्लो	०.९८	भेरगाउं			५०		५०	६५०,०००	गा.पा.	
१५	१५	बाधापानि बहुउपयोगी यो.	7070205PMUSRL15	५	WS+MIT	मर्मत	तल्लो पल्लो बधापानी	०.५५	रादेव	९८		९८		६५	९,६७४,०००	गा.पा.	
१६	१६	घट्टेखोला ब.उ.यो.	7070207PMUSRL16	७	CI+IWM	नयाँ	घट्टेखोला मुल	९.६	साविक ९			३६		३६	५२४,०००	गा.पा.	
१७	१७	बाउनखर्क ब.उ.यो.	7070207PMUSRL17	७	CI+IWM	नयाँ	बाउनखर्क	०.०५७	साविक ८			३		३	२२७,०००	गा.पा.	
१८	१८	बिडाबोट बहु .प.यो.	7070205PMUSRL18	५	WS+MIT	मर्मत	तल्लो पल्लो पिडापोर	२.५३	डाडा,पटकाली, सैनी र शेरी			९३		९३	९,०३७,०००	गा.पा.	
गाउँपालिकाको जम्मा										९७७७	२६७	९४२९	२६७	०	३२९५	९३४,०८६,५००	

अनुसूची -२१

गाँउपालिका स्तरीय प्रस्तावित खानेपानी योजनाहरुको प्राथमिकता क्रम अनुसारको सुचि

क्र.स.	प्राथमिकता क्रम	प्रस्तावित खानेपानी योजनाको नाम	योजनाको कोड	वडा न.	योजनाको प्रकार	योजनाको प्रकृति नयाँ/मर्मत/ पुनः निर्माण	प्रस्तावित स्रोतको नाम	बहाब लि/से	लाभान्वित टोलहरुको नाम	घरधुरी संख्या	योजनाको अनुमानित लागत	कार्यान्वयन गर्ने मिकाय वडा/गा.पा
गुरुयोजनाको समिक्षा, समायोजन तथा योजना तर्जुमा २०७५												
१	१	कुन्टाखोला खा.पा.यो.	7070204PWRL01	४	पाईप प्रणाली	नयाँ	कुन्टाखोला पल्लो, कुन्टाखोला वल्लो	०.८५,०.५६	दुनेला। सलिसैन, आदेबाँज, माझपानी	८४	५,०८२,०००	गा.पा.
२	२	कल्खोला,घोडेसैन खा.पा.यो.	7070204PWRL02	४	पाईप प्रणाली	नयाँ	कतरेखोला, वल्लो घाडेसैन, कुलदेब	०.१२,०.५०, ०.०५	लक्ष्मी मा.वि., ठाडीगडा	१८	१,०८९,०००	गा.पा.
३	३	दगासैन खा.पा.यो.	7070204PWRL03	४	पाईप प्रणाली	नयाँ	दगासैन मुल	०.७९	दगासैन	४	२४२,०००	गा.पा.
४	४	सैनेल्ल खा.पा.यो.	7070205PWRL04	५	पाईप प्रणाली	नयाँ	सैनेल्ल मुल	०.०८२२	लामापडा, गौरा, बुडावाडा, चौका	१७०	१०,२८५,०००	गा.पा.
५	५	मालेपागार गडिङ्ले खा.पा.यो.	7070202PWRL05	२	पाईप प्रणाली	नयाँ	मालेपागार, गडिङ्ले	३.०७६,०.१८ ९	बिरसैन, काफलगौरा, नेरा मा.वि., स्वास्थ्य, बुढागडा	६९	४,१७४,५००	गा.पा.
६	६	चित्रेपाटा खा.पा.यो.	7070201PWRL06	१	पाईप प्रणाली	नयाँ	मुग्राटडा, मुग्रा काटरने	०.७९२, ०.१४७	चित्रेपाटा	-	-	गा.पा.
७	७	बाधापानि खा.पा.यो.	7070205PWRL07	५	पाईप प्रणाली	नयाँ	बाधापानी मुल	०.११४	राधेप, मडिला, खगाँउ, निलकण्ठ	५७	३,४४८,५००	गा.पा.
८	८	जेडपानि खा.पा.यो.	7070201PWRL08	१	पाईप प्रणाली	नयाँ	जेडपानी	०.२६२	फापाखोला, टुप्पाघर, दानटुडा, नौलाघर, पत्थरीखोला	४०	२,४२०,०००	गा.पा.

क्र.स.	प्राथमिकता क्रम	प्रस्तावित खानेपानी योजनाको नाम	योजनाको कोड	वडा न.	योजनाको प्रकार	योजनाको प्रकृति नया/मर्मत/ पुनः निर्माण	प्रस्तावित स्रोतको नाम	बहाब लि/से	लाभान्वित टोलहरुको नाम	घरधुरी संख्या	योजनाको अनुमानित लागत	कार्यान्वयन गर्ने तिकाय वडा/गा.पा
९	९	आसनतोला खा.पा.यो	7070202PWRL09	२	पाईप प्रणाली	नयाँ	आसनतोला	०.११९	टुडेगडा, चाँजपुज्नेगडा	१८	१,०८९,०००	गा.पा.
१०	१०	राउतेरवा खा.पा.यो.	7070205PWRL10	५	पाईप प्रणाली	नयाँ	राउतेरवा पल्लो मुल	०.३१६	गेरुपानी, भनथान	३८	२,२९९,०००	गा.पा.
११	११	थारेखोला खा.पा.यो.	7070204PWRL11	४	पाईप प्रणाली	नयाँ	छारेखोला	०.२	सातदवा	२९	१,७५४,५००	गा.पा.
१२	१२	रागोलोटे पगार खा.पा.यो.	7070202PWRL12	२	पाईप प्रणाली	नयाँ	रागोलोटेपगार मुल, रागोलोटेपगार, ठुलाधार सानखेत, पुरानापानी, बिष्टमुल,		टुडेगडा, कोलघरडाडा, मुखियाघर, सानखेत, पुरानागाँउ	४०	२,४२०,०००	गा.पा.
१३	१३	तल्लो बाथापानि खा.पा.यो	7070205PWRL13	५	पाईप प्रणाली	नयाँ	तल्लो बाथापानी	०.३९	दल्लारुख, खानगडा, तोली, मुजेडा	६७	४,०५३,५००	गा.पा.
१४	१४	कालाखोला खा.पा.	7070205PWRL14	५	पाईप प्रणाली	नयाँ	कालाखोला	०.५७५	बुडाखोला, बाँभकोशी, अगाशे, पानीमुल, हाडेगडा	८२	४,९६९,०००	गा.पा.
१५	१५	सिमखेत खा.पा.यो.	7070205PWRL15	५	पाईप प्रणाली	मर्मत	सिमखेत	०.१६७	कोलगडा, गैराघर, देबलगाडा, हाडेखेत, पत्थरीखोला,	६५	३,९३२,५००	गा.पा.
१६	१६	छारेपडा खा.पा.यो.	7070205PWRL16	५	पाईप प्रणाली	नयाँ	छारेपठा मुल	०.५३४	सैनबजार	१००	६,०५०,०००	गा.पा.
१७	१७	भालुछडा खा.पा.यो.	7070202PWRL17	२	पाईप प्रणाली	नयाँ	भालुछडा, जुकेना, मालेपगार		चिलेत्रा, डटुवा	३२	१,९३६,०००	गा.पा.

क्र.स.	प्राथमिकता क्रम	प्रस्तावित खानेपानी योजनाको नाम	योजनाको कोड	वडा नं.	योजनाको प्रकार	योजनाको प्रकृति नया/मर्मत/ पुनः निर्माण	प्रस्तावित स्रोतको नाम	बहाब लि/से	लाभान्वित टोलहरुको नाम	घरधुरी संख्या	योजनाको अनुमानित लागत	कार्यान्वयन गर्ने तिकाय वडा/गा.पा
१८	१८	पातवान्ने खा.पा.यो	7070206PWRL18	६	पाईप प्रणाली	मर्मत	पातवान्ने मुल		वडा नं. ६ सबै		-	गा.पा.
१९	१९	न्याउलोमारे खा.पा.यो.	7070204PWRL19	४	पाईप प्रणाली	नयाँ	न्याउलोमारे मुल	०.०५	खौलार सिरुकाट्ने	४७	२,८४३,५००	गा.पा.
२०	२०	पागरमुल खा.पा.यो.	7070201PWRL20	१	पाईप प्रणाली	नयाँ	पारणमुल	१.१११	थापागडा, भुतिनिपगार, माथिल्लो पगार, छलुन	३०	१,८१५,०००	गा.पा.
२१	२१	दल्लेडि खा.पा.यो.	7070202PWRL21	२	पाईप प्रणाली	नयाँ	दल्लेडी क, दल्लेडी सुकीडाडा	०.५३४, ०.४६९			-	गा.पा.
२२	२२	झुलेगडा खा.पा.यो.	7070205PWRL22	५	पाईप प्रणाली	नयाँ	भुलेगडा	०.१९८	आँडेखाँद	३३	१,९९६,५००	गा.पा.
२३	२३	मलातिकोट खा.पा.यो	7070201PWRL23	१	पाईप प्रणाली	नयाँ	घट्टेखोला मुल	०.५५६	मलातिकोट, पिडाला मा.वि., स्वास्थ्य चौकी, वडा कार्यालय	२४	१,४५२,०००	गा.पा.
२४	२४	गोत्ताला खा.पा.यो.	7070205PWRL24	५	पाईप प्रणाली	नयाँ	गोत्ताला मुल	०.४८	सुनानीगाँउ, कालघर, छेकी, कैलाशेखर प्रा.वि.	४६	२,७८३,०००	गा.पा.
२५	२५	सिमलडाडा खा.पा.यो	7070205PWRL25	५	पाईप प्रणाली	नयाँ	सिमलखेत रातापडा	०.७५७	रवा क, ख	३१	१,८७५,५००	गा.पा.
२६	२६	तल्लो सिल्किधारा खा.पा.यो.	7070204PWRL26	४	पाईप प्रणाली	नयाँ	सिल्कीधारा मुल	०.३५	वालिसेन, थारगाँउ	२७	१,६३३,५००	गा.पा.
२७	२७	काल्चेलोटे खा.पा.यो	7070205PWRL27	५	पाईप प्रणाली	नयाँ	काल्चेलोटे, रोला ख	०.१०७, ०.४७५	सोडना	२१	१,२७०,५००	गा.पा.

क्र.सं.	प्राथमिकता क्रम	प्रस्तावित खानेपानी योजनाको नाम	योजनाको कोड	वडा नं.	योजनाको प्रकार	योजनाको प्रकृति नया/मर्मत/पुनः निर्माण	प्रस्तावित स्रोतको नाम	बहाव लि/से	लाभान्वित टोलहरुको नाम	घरधुरी संख्या	योजनाको अनुमानित लागत	कार्यान्वयन गर्ने विकास वडा/गा.पा.
२८	२८	तल्लो भिटिडिल खा.पा.यो.	7070204PWRL28	४	पाईप प्रणाली	नयाँ	तल्लो भिटिडिल	१.६७	पानीपोखरा, तपना, नगाडा	३२	१,९३६,०००	गा.पा.
२९	२९	जुकेपानि खा.पा.यो	7070204PWRL29	४	पाईप प्रणाली	नयाँ	जुकेपानी मुल	०.९३	सलडाडा, नारे	२२	१,३३१,०००	गा.पा.
३०	३०	धम्म दुर्गे खा.पा.यो.	7070207PWRL30	७	पाईप प्रणाली	नयाँ	धम्मदुर्गे मुल	०.१११	थामवाटो, ओखडतोला , दुर्गे	२१	१,२७०,५००	गा.पा.
३१	३१	ढुंगेधारा खा.पा.यो.	7070204PWRL31	४	पाईप प्रणाली	नयाँ	ढुंगेधारा मुल	१.४३	ठुलाघर, सुनपानी	१९	१,१४९,५००	गा.पा.
३२	३२	चावरपानि खा.पा.यो.	7070204PWRL32	४	पाईप प्रणाली	नयाँ	चावरखोला मुल	०.४६	वसन्तपुर, जटापुर	२१	१,२७०,५००	गा.पा.
३३	३३	भितिडिल खा.पा.यो.	7070204PWRL33	४	पाईप प्रणाली	नयाँ	माथिल्लो भितिड	०.३८	भितिटोल	१५	९०७,५००	गा.पा.
३४	३४	खुदेमुल खा.पा.यो.	7070204PWRL34	४	पाईप प्रणाली	नयाँ	खुदेमुल	०.८३	जोगीवसाले	१४	८४७,०००	गा.पा.
३५	३५	भंकखोला खा.पा.यो.	7070207PWRL35	७	पाईप प्रणाली	नयाँ	भंकमुल	०.७	दुनीखेत, तोली, सिमरुख, थामवाटो	४६	२,७८३,०००	गा.पा.
३६	३६	बलिनच खा.पा.यो.	7070204PWRL36	४	पाईप प्रणाली	नयाँ	बलिनचमुलत्र	०.५३	डाडाथार्य, बागमारे, टुडा	१५	९०७,५००	गा.पा.
३७	३७	सुनिवन नयावन खा.पा.यो.	7070204PWRL37	४	पाईप प्रणाली	नयाँ	सुनिवन, नयावन		रवा, बिस्कुना, कुल्लीवन, गाँउखेत	६२	३,७५१,०००	गा.पा.

क्र.सं.	प्राथमिकता क्रम	प्रस्तावित खानेपानी योजनाको नाम	योजनाको कोड	वडा नं.	योजनाको प्रकार	योजनाको प्रकृति नया/मर्मत/ पुनः निर्माण	प्रस्तावित स्रोतको नाम	बहाब लि/से	लाभान्वित टोलहरुको नाम	घरधुरी संख्या	योजनाको अनुमानित लागत	कार्यान्वयन गर्ने वडा/गा.पा.
३८	३८	नावगडा खा.पा.यो.	7070204PWRL38	४	पाईप प्रणाली	नयाँ	नावगडा मुल	०.९१	सरस्वती उ.मा.वि.		-	गा.पा.
३९	३९	भम्का खा.पा.यो.	7070207PWRL39	७	पाईप प्रणाली	नयाँ	भम्कामुल	२	माभ्रघर, परियार टोल, भेडीखोर, नाउलाघर, चम्लेनी	३२	१,९३६,०००	गा.पा.
		जम्मा								१४७१	८८,९९५,५००	

वडा स्तरीय प्रस्तावित खानेपानी योजनाहरुको प्राथमिकता क्रम अनुसारको सुचि

१	१	पतलखर्क आकासे पानि सडकलन घैटो निर्माण	7070201PWSWL01	१	बर्षातको पानी संकलन	नयाँ			पातलखर्क	४	२४२,०००	वडा
२	१	नस्पते खा.पा.यो.	7070202PWSWL01	२	पाईप प्रणाली	नयाँ	नस्पते	०.०७१			-	वडा
३	२	तल्लो जुकेपानि खा.पा.ो.	7070202PWSWL02	२	पाईप प्रणाली	नयाँ	तल्लो जुकेपानी	०.०४९	बुदागडा, काफलगौरा	१९	१,१४९,५००	वडा
४	३	माथिल्लो जुकेपानि खा.पा.यो.	7070202PWSWL03	२	पाईप प्रणाली	नयाँ	माथिल्लो जुकेपानी	०.२४८	माडु	९	५४४,५००	वडा
५	१	तुषारपानि खा.पा.यो	7070203PWSWL01	३	पाईप प्रणाली	नयाँ	तुसारपानी क	०.८	मुखिया टोल , गोलढुंगा, डाडा, खत्रि टोल	६७	४,०५३,५००	वडा
६	२	धुरालि खा.पा.यो.	7070203PWSWL02	३	पाईप प्रणाली	नयाँ	धुराली	०.८	भण्डारी, साउद, मध्य र मटेला	६३	३,८११,५००	वडा

क्र.स.	प्राथमिकता क्रम	प्रस्तावित खानेपानी योजनाको नाम	योजनाको कोड	वडा न.	योजनाको प्रकार	योजनाको प्रकृति नया/मर्मत/ पुनः निर्माण	प्रस्तावित स्रोतको नाम	बहाब लि/से	लाभान्वित टोलहरुको नाम	घरधुरी संख्या	योजनाको अनुमानित लागत	कार्यान्वयन गर्ने विकास वडा/गा.पा
७	३	निउडेनि पसेला खा.पा.यो.	7070203PWSWL03	३	पाईप प्रणाली	नयाँ	निउडेनी		पसेला, टिकागडे	२५	१,५१२,५००	वडा
८	३	मकैधारा खा.पा.यो.	7070204PWSWL01	४	पाईप प्रणाली	नयाँ	मकैधारा	०.३	खालबजार	३५	२,११७,५००	वडा
९	१	जुरमुल खा.पा.यो.	7070204PWSWL02	४	पाईप प्रणाली	नयाँ	जुरमुल	०.५३	पालेबन	८	४८४,०००	वडा
१०	२	घासेमेला खा.पा.यो.	7070205PWSWL01	५	पाईप प्रणाली	नयाँ	घाँसेमेला	०.०५१	गताडी	८	४८४,०००	वडा
११	१	झुलेगडा खा.पा.यो.	7070205PWSWL02	५	पाईप प्रणाली	नयाँ	झुलेगडा				-	वडा
१२	२	सिमलडाडा खा.पा.यो	7070205PWSWL03	५	पाईप प्रणाली	नयाँ	सिमलखेत	०.७५७	रवा क, रवा ख	३१	१,८७५,५००	वडा
१३	३	काल्चेलोटे खा.पा.यो	7070205PWSWL04	५	पाईप प्रणाली	नयाँ	काल्चेलोटे, रोला	०.१०७,०.७२	सोड्ना	२१	१,२७०,५००	वडा
१४	१	मडिल्ला खा.पा.यो.	7070206PWSWL01	६	पाईप प्रणाली	नयाँ			मडिला	२२	१,३३१,०००	वडा
१५	२	दल्लेडि खा.पा.यो.	7070206PWSWL02	६	पाईप प्रणाली	नयाँ	दल्लेनी मुल		दल्लेनी, भैरी	५१	३,०८५,५००	वडा
१६	१	दोबना खा.पा.यो.	7070207PWSWL01	७	पाईप प्रणाली	नयाँ	दोबना मुल,	०.३७	उत्तेसेडी, पानीधारो	१०	६०५,०००	वडा
१७	२	डाडापानि खा.पा.यो.	7070207PWSWL02	७	पाईप प्रणाली	नयाँ	डाडापानी मुल	०.७८	डुकागडा, भरता, पातल	२५	१,५१२,५००	वडा
		जम्मा								३९८	२४,०७९,०००	
गाउँपालिकाको जम्मा										१८६९	११३,०७४,५००	

अनुसूची - २२

गाउँपालिका स्तरीय प्रस्तावित परम्परागत सिंचाई योजनाहरूको प्राथमिकता क्रम अनुसारको सुचि

क.सं.	प्राथमिकता क्रम	प्रस्तावित सिंचाई योजनाको नाम	योजनाको कोड	बडा न.	योजनाको प्रकार	योजनाको प्रकृति नया/मर्मत/पुनः निर्माण	प्रस्तावित स्रोतको नाम	बहाब लि/से	घरधुरी संख्या	सिंचाईसेवा क्षेत्र (खेतहरूको नाम)	सिंचित क्षेत्रफल (रोपनी)	योजनाको अनुमानित लागत	कार्यान्वयन गर्ने निकाय बडा/गा.पा
गुरुयोजनाको समिक्षा, समायोजन तथा योजना तर्जुमा २०७५													
१	१	घट्टेखोला डोग्रिखोला सि.कु	7070203PCIRL01	३	कुलो	नयाँ	घट्टेखोला	२१	५१	मुजाबगरखेत	१००	९००,०००	गापा
२	२	घट्टेखोला करालिगडा	7070201PCIRL02	१	कुलो	नयाँ	गोडीखेत	२.७५	२४	गाउँखेत	८४	७५६,०००	गापा
३	३	गोरेखोला सिमखेतसाजिगडा	7070202PCIRL03	२	कुलो	नयाँ	गोरेखोला	२.०८३	२००	बेडुखेत, सिमखेत, साभगडा	२००	१,८००,०००	गापा
४	४	भेडाखोर सि.कु.	7070203CIRL04	३	कुलो	नयाँ	भेडाखोर		२५०	पसेला खेत	१८६	१,६७४,०००	गापा
५	५	नानिखोला बासखेत सि.कु.	7070207PCIRL05	७	कुलो	नयाँ	नानीखेत		२००	बाँसखेत, लामागडा	१५०	१,३५०,०००	गापा
६	६	भान्जेमुला सि.कु.	7070203PCIRL06	३	कुलो	नयाँ	भान्जेमुला ग	१.११	१००	मेलको रुख	६०	५४०,०००	गापा
७	७	बुढाखोला सि.कु.	7070203PCIRL07	३	कुलो	नयाँ	बुडाखोला	१	३५	रोल, जाम्पाटा	३५	३१५,०००	गापा
८	८	भाङ्धारा कुलेमाडु	7070201PCIRL08	१	कुलो	नयाँ	भाङ्धारा	०.२६९	१९	साउद टोल, कालापानी	१३०	१,१७०,०००	गापा
९	९	घट्टेखोला तल्लो सि.कु	7070201PCIRL09	१	कुलो	नयाँ	गोडीखेत	१.०४२	४६	ढाडागडाखेत	१९०	१,७१०,०००	गापा

क्र.सं.	प्राथमिकता क्रम	प्रस्तावित सिंचाई योजनाको नाम	योजनाको कोड	वडा नं.	योजनाको प्रकार	योजनाको प्रकृति नया/मर्मत/पुनः निर्माण	प्रस्तावित स्रोतको नाम	बहाब लि/से	घरधुरी संख्या	सिंचाईसेवा क्षेत्र (खेतहरुको नाम)	सिंचित क्षेत्रफल (रोपनी)	योजनाको अनुमानित लागत	कार्यान्वयन गर्ने निकाय वडा/गा.पा.
१०	१०	सिल्कीधारा सिलि सि.कु.	7070202PCIRL10	२	कुलो	नयाँ	सिल्कीधारा	०.३२६	७१	गौराइजर, करालीगडा, पुरानाघर, बासबिड	२१०	१,८९०,०००	गापा
११	११	डबलेगडा सि कु	7070203PCIRL11	३	कुलो	नयाँ	डबलेगडा	०.३९	६७	तुडीखेत, सिलपधेरी	१००	९००,०००	गापा
१२	१२	चिसापानि सि.कु.	7070204PCIRL12	४	कुलो	नयाँ	चिसापानी	०.८२	१०९	हुडेतोला	३००	२,७००,०००	गापा
१३	१३	बुढिमरेखोला काडा सेरा	7070205PCIRL13	५	कुलो	नयाँ	बुडाखोला	२.०५	६५	काँडेसेरा	८०	७२०,०००	गापा
१४	१४	छान्निखोला तोल्यान सि.कु.	7070206PCIRL14	६	कुलो	नयाँ	छान्निमुल		४९	दलदवा	६०	५४०,०००	गापा
१५	१५	दोगडाखोला सि.कु.	7070207PCIRL15	७	कुलो	नयाँ	दगडाखोला	४	२६७	डाडाँखेत	१७५०	१५,७५०,०००	गापा
१६	१६	सिमखोला सि.कु.	7070207PCIRL16	७	कुलो	नयाँ	सिमखोला	१.३३	४६	तोलीखेत	१५००	१३,५००,०००	गापा
१७	१७	पंगरेनि तल्लो सि.कु.	7070206PCIRL17	६	कुलो	नयाँ	पंगरेनी		३५	पडागैरेनी	२१५	१,९३५,०००	गापा
१८	१८	धम्कालेखोला सि.कु.	7070205PCIRL18	५	कुलो	नयाँ	बाधापानी	०.१०८	६०	सिमखेत	६०	५४०,०००	गापा
१९	१९	तडिरवा सि.कु.	7070204PCIRL19	४	कुलो	नयाँ	तडिरवा	५०	४०	साँजीखेत	१००	९००,०००	गापा
२०	२०	सेलिखोला मटेला सि.कु.	7070203PCIRL20	३	कुलो	नयाँ	सेलीखोला	२.८	३४	सेली	२५०	२,२५०,०००	गापा

क्र.सं.	प्राथमिकता क्रम	प्रस्तावित सिंचाई योजनाको नाम	योजनाको कोड	वडा नं.	योजनाको प्रकार	योजनाको प्रकृति नया/मर्मत/पुनः निर्माण	प्रस्तावित स्रोतको नाम	बहाब लि/से	घरधुरी संख्या	सिंचाईसेवा क्षेत्र (खेतहरुको नाम)	सिंचित क्षेत्रफल (रोपनी)	योजनाको अनुमानित लागत	कार्यान्वयन गर्ने निकाय वडा/गा.पा
२१	२१	टुनिखोला खोलिखेत सि.कु.	7070202PCIRL21	२	कुलो	नयाँ	ओल्लो दल्लेडी	०.४३	१६	खोलीखेत	१००	९००,०००	गापा
२२	२२	घट्टेखोला सि.कु.		१		नयाँ	घट्टेखोला	१३.२६	४३	रिठाखेत	२७०	२,४३०,०००	गापा
२३	२३	सिमखेत फापरखोला	7070201PCIRL22	१	कुलो	नयाँ	सिमखेत	०.१६	५०	सिमखेत	१५०	१,३५०,०००	गापा
२४	२४	सिलाने साझाघाट सि.कु.	7070202PCIRL23	२	कुलो	नयाँ	सिलानी	५.२९	१४	बगारखेत	९०	८१०,०००	गापा
२५	२५	गुन्छाखोला सि. कु.	7070203PCIRL24	३	कुलो	नयाँ	गुन्छाखोला	६.२५	२३	सान्तडा	२००	१,८००,०००	गापा
२६	२६	घट्टेखोला सि.कु.	7070204PCIRL25	४	कुलो	नयाँ	घट्टेखोला	२०	१६५	हुलाखेत	३००	२,७००,०००	गापा
२७	२७	तल्लो बाधापानि सि.कु.	7070205PCIRL26	५	कुलो	नयाँ	तल्लो बाधापानी	१.१	५५	सैनेत्त	५५	४९५,०००	गापा
२८	२८	पल्लेबाडि सि.कु.	7070206PCIRL27	६	कुलो	नयाँ	पल्लो बाणी		२५	माथि खडेन	१५०	१,३५०,०००	गापा
२९	२९	घट्टेधरो सि.कु.	7070207PCIRL28	७	कुलो	नयाँ	घट्टेधरो	१.०७	६०	चापगाउँ	१२००	१०,८००,०००	गापा
३०	३०	भम्क चाफगाउँ सि.कु.	7070207PCIRL29	७	कुलो	नयाँ	भम्कखोला	१.५३	१०५	गैरीतोला	२६०	२,३४०,०००	गापा
३१	३१	मैलागवेरा सि.कु.	7070206PCIRL30	६	कुलो	नयाँ	भैरेछडा		४०	खालगडा	२२०	१,९८०,०००	गापा

क्र.सं.	प्राथमिकता क्रम	प्रस्तावित सिंचाई योजनाको नाम	योजनाको कोड	वडा नं.	योजनाको प्रकार	योजनाको प्रकृति नया/मर्मत/पुनः निर्माण	प्रस्तावित स्रोतको नाम	बहाब लि/से	घरधुरी संख्या	सिंचाईसेवा क्षेत्र (खेतहरुको नाम)	सिंचित क्षेत्रफल (रोपनी)	योजनाको अनुमानित लागत	कार्यान्वयन गर्ने निकाय वडा/गा.पा.
३२	३२	गेरुपानि तल्लो चौड	7070205PCIRL31	५	कुलो	नयाँ	गेरुपानी	१.६६	५०	बजेरीखेत	५०	४५०,०००	गापा
३३	३३	गाडाहाल्ने सि.कु.	7070204PCIRL32	४	कुलो	नयाँ	गाडाहाल्ने	०.१	४०	सैनी	१००	९००,०००	गापा
३४	३४	भान्जेमुला सि.कु.	7070203PCIRL33	३	कुलो	नयाँ	भान्जेमुला क	१	३३	बरचौड	२५०	२,२५०,०००	गापा
३५	३५	सिल्किधरा रिठेखोला सि.कु	7070202PCIRL34	२	कुलो	नयाँ	सिल्कीधारा	०.३२	१२	रिठेखोला	४३	३८७,०००	गापा
३६	३६	घट्टेखोला तल्लो सि.कु	7070201PCIRL35	१	कुलो	नयाँ	घट्टेखोला	१३.२७	४०	तलगाँउ	१५०	१,३५०,०००	गापा
३७	३७	मुम्रा तल्लो सि.कु.	7070201PCIRL36	१	कुलो	नयाँ	मुम्रा मुल	१.३२	१४	बेडुखेत	११५	१,०३५,०००	गापा
३८	३८	काँछे सानखेत नासपते	7070201PCIRL37	१	कुलो	नयाँ	काँछ्याली मुल	०.५४	२३	सेर्पासैन	३५	३१५,०००	गापा
३९	३९	घट्टेखोला सि.कु.	7070203PCIRL39	३	कुलो	नयाँ	घट्टेखोला	२१	५१	मुजावगरखेत	१००	९००,०००	गापा
४०	४०	जेठरि सि.कु.	7070204PCIRL40	४	कुलो	नयाँ	जेठरी	४.५	११०	जेडरीखेत	१५०	१,३५०,०००	गापा
४१	४१	धौने दल्याना	7070205PCIRL41	५	कुलो	नयाँ	धौने तल्लो	०.१६	५०	दल्याना	५०	४५०,०००	गापा
४२	४२	नाउपानि सि.कु.	7070206PCIRL42	६	कुलो	नयाँ	नाउपानी		६०	गाउँखेत	४९	४४९,०००	गापा

क्र.सं.	प्राथमिकता क्रम	प्रस्तावित सिंचाई योजनाको नाम	योजनाको कोड	वडा नं.	योजनाको प्रकार	योजनाको प्रकृति नया/मर्मत/पुनः निर्माण	प्रस्तावित स्रोतको नाम	बहाब लि/से	घरधुरी संख्या	सिंचाईसेवा क्षेत्र (खेतहरुको नाम)	सिंचित क्षेत्रफल (रोपनी)	योजनाको अनुमानित लागत	कार्यान्वयन गर्ने निकाय वडा/गा.पा
४३	४३	मन्केपानि सि.कु.	7070207PCIRL43	७	कुलो	नयाँ	मान्केपानी	०.८	१६०	चामागाउँ	११५	१,०३५,०००	गापा
४४	४४	भम्क चाफागाऊं सि.कु.	7070208PCIRL44	७	कुलो	पुनर्निर्माण	भम्कखोला	१.८	५०	गडसैन	९५	८५५,०००	गापा
४५	४५	सैनि मैकार सि.कु.	7070206PCIRL45	६	कुलो	पुनर्निर्माण			८०		२५	२२५,०००	गापा
४६	४६	जिउनेरवा सि.कु.	7070205PCIRL46	५	कुलो	नयाँ	गौडहाले	३५.२	५०	जिउनेरवा	५५	४९५,०००	गापा
४७	४७	गाउँधारा सि.कु.	7070204PCIRL47	४	कुलो	नयाँ	गाउँधारा	०.९	३०	गाउँधाराखेत	५०	४५०,०००	गापा
४८	४८	दुनिखोला बड्खेत सि.कु.	7070202PCIRL48	२	कुलो	नयाँ	खालखेत	०.३९	४०	बड्खेत	१३	११७,०००	गापा
४९	४९	सालासैन गजड सि.कु.	7070201PCIRL49	१	कुलो	नयाँ	गुली खाँ	२०	१००	सलासैन	४०	३६०,०००	गापा
५०	५०	दुनिखोला चौका सि.कु.	7070201PCIRL50	१	कुलो	नयाँ	आसनतोला	२.७५	१३०	चौका	७२	६४८,०००	गापा
५१	५१	दल्लेडि दुनिरुख सि.कु।	7070202PCIRL51	२	कुलो	नयाँ	मेलपागर	३.०७	३७	दल्लेडी	१२	१०८,०००	गापा
५२	५२	देउकुना सि.कु.	7070204PCIRL52	४	कुलो	नयाँ	देउकुना	१.१६	३०	ओलीखेत	९०	८१०,०००	गापा
५३	५३	जिउनेरवा सि.कु.	7070205PCIRL53	५	कुलो	नयाँ	बमनीका	२.०८	२२	जालीपोले	१८०	१,६२०,०००	गापा

क.स.	प्राथमिकता क्रम	प्रस्तावित सिंचाई योजनाको नाम	योजनाको कोड	वडा न.	योजनाको प्रकार	योजनाको प्रकृति नया/मर्मत/पुनः निर्माण	प्रस्तावित स्रोतको नाम	बहाब लि/से	घरधुरी संख्या	सिंचाईसेवा क्षेत्र (खेतहरुको नाम)	सिंचित क्षेत्रफल (रोपनी)	योजनाको अनुमानित लागत	कार्यान्वयन गर्ने निकाय वडा/गा.पा
५४	५४	ढेडाका खोला लामातोला सि.कु.	7070206PCIRL54	६	कुलो	नयाँ	भेडेखोला		१००	लामतोला	४०	३६०,०००	गापा
५५	५५	दुर्गे सि.कु.	7070207PCIRL55	७	कुलो	नयाँ	दुर्गेखोला		१६०	गैरतोला	५००	४,५००,०००	गापा
५६	५६	सुवाखोला सि.कु.	7070207PCIRL56	७	कुलो	नयाँ	भम्क मुल		९०	सिउतान्	१२५	१,१२५,०००	गापा
५७	५७	भैरेछडा सि.कु.	7070206PCIRL57	६	कुलो	नयाँ	भैरेछडा		२१	खालगडा	५०	४५०,०००	गापा
५८	५८	बिडाबोट माथिल्लो चौड	7070205PCIRL58	५	कुलो	नयाँ	बिडाबोट	३.७५	४०	जातोला	४०	३६०,०००	गापा
५९	५९	ढुंगेधारा सि.कु.	7070204PCIRL59	४	कुलो	नयाँ	ढुंगेधारा	१.४३	१०	ढुंगेधारा	४०	३६०,०००	गापा
६०	६०	टुनिखोला सिमतोला सि.कु.	7070202PCIRL60	२	कुलो	नयाँ	टुनीखोला	०.४३	२०	सिन्तोला	११	९९,०००	गापा
६१	६१	घट्टेखोला तल्लो सि.कु	7070201PCIRL61	१	कुलो	नयाँ	आसनतोला	२.७५	२५	घट्टीयाँ	१३०	१,१७०,०००	गापा
६२	६२	भाङ्गधारा सिंचाई कुलो	7070201PCIRL62	१		नयाँ	भाङ्गधारा	०.२६		डाडागडा		-	गापा
६३	६३	माथिल्लो काँछे सि.कु.	7070201PCIRL62	१	कुलो	नयाँ	तल्लो रागोलोटे	०.८१	५०	तिखाखेत	२०	१८०,०००	गापा
६४	६४	तोरेनिखेत सि.कु.	7070204PCIRL63	४	कुलो	नयाँ	तोरेनिखेत	०.४	९०	सेरा	१००	९००,०००	गापा

क्र.सं.	प्राथमिकता क्रम	प्रस्तावित सिंचाई योजनाको नाम	योजनाको कोड	वडा नं.	योजनाको प्रकार	योजनाको प्रकृति नया/मर्मत/पुनः निर्माण	प्रस्तावित स्रोतको नाम	बहाब लि/से	घरधुरी संख्या	सिंचाईसेवा क्षेत्र (खेतहरुको नाम)	सिंचित क्षेत्रफल (रोपनी)	योजनाको अनुमानित लागत	कार्यान्वयन गर्ने निकाय वडा/गा.पा
६५	६५	औलाघाट सोडना	7070205PCIRL64	५	कुलो	नयाँ	ब्याग्ने	५६.४८	४०	सौडाना	४०	३६०,०००	गापा
६६	६६	तेलपारो सि.कु.	7070203PCIRL65	३	कुलो	नयाँ	तेलपारो	०.३२	२५	सान्तडा	१६०	१,४४०,०००	गापा
६७	६७	नौलाखोला सि.कु.	7070203PCIRL66	३	कुलो	नयाँ	नौलाखोला	१२.६	३५	फटेगडा	२००	१,८००,०००	गापा
६८	६८	बागछडा सि.कु.	7070204PCIRL67	४	कुलो	नयाँ	बागछडा	४.३	१२०	खालगडा	३५०	३,१५०,०००	गापा
६९	६९	भुमानेखोला धनेसल्ला	7070205PCIRL68	५	कुलो	नयाँ	भुमानेखोला	५३.१२	३६	टम्केपडा	३५	३१५,०००	गापा
७०	७०	बाबडिखोला सि.कु.	7070206PCIRL69	६	कुलो	नयाँ	करेखोला		४०	तुडीसैन	२००	१,८००,०००	गापा
७१	७१	गुल्सुखोला सि.कु.	7070207PCIRL70	७	कुलो	नयाँ	गुल्सुओला		३०	बडतोला	५०	४५०,०००	गापा
७२	७२	रवागतोला सि.कु.	7070207PCIRL71	७	कुलो	नयाँ	तुलधार		४०	खागतोला	१००	९००,०००	गापा
७३	७३	बल्या ग सि.कु.	7070205PCIRL72	५	कुलो	नयाँ	गौडहाले	३५.२	३५	बल्याखेत	७०	६३०,०००	गापा
७४	७४	बागछडा सि.कु.	7070204PCIRL73	४	कुलो	नयाँ	बगछडा	४	१२०	तुलाखेत	४००	३,६००,०००	गापा
७५	७५	कैलासखोला सि.कु.	7070203PCIRL74	३	कुलो	नयाँ	कैलास	१२००	२५	दोरुगडा	१००	९००,०००	गापा

क्र.सं.	प्राथमिकता क्रम	प्रस्तावित सिंचाई योजनाको नाम	योजनाको कोड	वडा नं.	योजनाको प्रकार	योजनाको प्रकृति नया/मर्मत/पुनः निर्माण	प्रस्तावित स्रोतको नाम	बहाब लि/से	घरधुरी संख्या	सिंचाईसेवा क्षेत्र (खेतहरुको नाम)	सिंचित क्षेत्रफल (रोपनी)	योजनाको अनुमानित लागत	कार्यान्वयन गर्ने निकाय वडा/गा.पा
७६	७६	बल्लफालेखोला सि.यो.	7070201PCIRL75	१	कुलो	नयाँ	बल्लफाले	१.६६	१४	धोडकादने	१००	९००,०००	गापा
७७	७७	लसुनधारा गाउँखेत सि.यो.	7070201PCIRL76	१	कुलो	नयाँ	लसुनधारा	२.३८	९	गाउँखेत	९०	८१०,०००	गापा
७८	७८	मैठामाडु सि.कु.	7070203PCIRL77	३	कुलो	नयाँ	मैठामाडु	२४.२५	१८६	प्यालाखेत	१८५	१,६६५,०००	गापा
७९	७९	घट्टेखोला सि.कु.	7070204PCIRL78	४	कुलो	नयाँ	घट्टेखोला	२०	७०	लामडा जिउला	२००	१,८००,०००	गापा
८०	८०	बक्साड सि.कु.	7070205PCIRL79	५	कुलो	नयाँ	छडाखोला	३.५७	३०	थाम	३०	२७०,०००	गापा
८१	८१	बिडाबोट देखि बक्साड	7070205PCIRL80	५	कुलो	नयाँ	छडाखोला	३.५	३०	बक्साड	३०	२७०,०००	गापा
८२	८२	निउडेनि सि.कु.	7070204PCIRL81	४	कुलो	नयाँ	साँगरेखेत	४	९	सुखेत	१००	९००,०००	गापा
८३	८३	भतेनिछडा सि.कु.	7070205PCIRL82	५	कुलो	नयाँ	मुसुरीपैरा	०.००८	७	काप्रीखोला	३०	२७०,०००	गापा
८४	८४	दाडेगडा सि.कु.	7070204PCIRL83	४	कुलो	नयाँ	दडेगडा	१.१२	१०	कुलदेव	२००	१,८००,०००	गापा
८५	८५	घोडेखोला सि.कु.	7070204PCIRL84	४	कुलो	नयाँ	घाडेखोला		१३०	खोलानी खेत	२५०	२,२५०,०००	गापा
		जम्मा							५२२३		१४५७०	१३१,१३०,०००	

क्र.सं.	प्राथमिकता क्रम	प्रस्तावित सिंचाई योजनाको नाम	योजनाको कोड	वडा नं.	योजनाको प्रकार	योजनाको प्रकृति नयाँ/मर्मत/पुनःनिर्माण	प्रस्तावित स्रोतको नाम	बहाब लि/से	घरधुरी संख्या	सिंचाईसेवा क्षेत्र (खेतहरूको नाम)	सिंचित क्षेत्रफल (रोपनी)	योजनाको अनुमानित लागत	कार्यान्वयन गर्ने निकाय वडा/गा.पा.
गाई योजनाहरूको प्राथमिकता क्रम अनुसारको सुचि													
१	१	डुग्राखोला सिंचाई कुलो	7070201PCIWL01	१	कुलो	नयाँ	डुग्राखोला		५०		१६०	१,४४०,०००	वडा
२	२	गुलिरवा माथिल्लो	7070201PCIWL02	१	कुलो	नयाँ	गुलिरवा	२०	२०	गुलिरवा खेत	१६०	१,४४०,०००	वडा
३	३	गुलिरवा बलसिम	7070201PCIWL03	१	कुलो	नयाँ	गुलिरवा	२०	४	गुलिरवा खेत	१००	९००,०००	वडा
४	४	गुलिरवा तल्लो कालतडा	7070201PCIWL04	१	कुलो	नयाँ	गुलिरवा	२०	५	गुलिरवा खेत	७०	६३०,०००	वडा
५	५	गोडिखेत बाझगडा	7070201PCIWL05	१	कुलो	नयाँ	गुलिरवा	२०	३	गुलिरवा खेत	४०	३६०,०००	वडा
६	६	गुलिरवा	7070201PCIWL06	१	कुलो	नयाँ	गुलिरवा	२०	४	गुलिरवा खेत	३३	२९७,०००	वडा
७	१	भालुछडा टुटुवा सि.कु.	7070202PCIWL01	२	कुलो	नयाँ	भालुछडा	०.१८	१२	साउद बस्ने डाडा	१०२	९१८,०००	वडा
८	२	टुनिखोला सुकिडाडा	7070202PCIWL02	२	कुलो	नयाँ	टुनीखोला	०.०४	१०	सुकीडाडा	८०	७२०,०००	वडा
९	३	टुनिखोला गैरासुख	7070202PCIWL03	२	कुलो	नयाँ	वल्लो धलौडी ख	०.४३	५	सुकीडाडा	४०	३६०,०००	वडा
१०	४	टुनिखोला सुकिडाडा बिच	7070202PCIWL04	२	कुलो	नयाँ	वल्लो धलौडी ख	०.४३	१५	सुकीडाडा	५०	४५०,०००	वडा

क्र.सं.	प्राथमिकता क्रम	प्रस्तावित सिंचाई योजनाको नाम	योजनाको कोड	वडा नं.	योजनाको प्रकार	योजनाको प्रकृति नया/मर्मत/पुनः निर्माण	प्रस्तावित स्रोतको नाम	बहाब लि/से	घरधुरी संख्या	सिंचाईसेवा क्षेत्र (खेतहरुको नाम)	सिंचित क्षेत्रफल (रोपनी)	योजनाको अनुमानित लागत	कार्यान्वयन गर्ने निकाय वडा/गा.पा.
११	५	रागोलोटेपगार सिमखेत	7070202PCIWL05	२	कुलो	नयाँ	रागोलोटे	०.८४	४	तल्लो मल्लो सल्लारुख	५०	४५०,०००	वडा
१२	६	जुकेपानि माडु	7070202PCIWL06	२	कुलो	नयाँ	जुगैपानी	०.२४	९	माडु	८०	७२०,०००	वडा
१३	७	घट्टेफुगा डाडा	7070202PCIWL07	२	कुलो	नयाँ	आसनतोला	०.११	३४	टुडेगाड	१००	९००,०००	वडा
१४	८	दर्नाधारा डाडा, चुचिपाटा	7070202PCIWL08	२	कुलो	नयाँ	दानधारा	०.२३	५०	चामलखेत	१५०	१,३५०,०००	वडा
१५	९	मुजाबगर पिपलरुख	7070202PCIWL09	२	कुलो	नयाँ	डुग्रीखोला	०.११५	२०	डाडाघर	४०	३६०,०००	वडा
१६	१	पागरखोला सि.पो.	7070203PCIWL03	३	कुलो	नयाँ	पागाबगरखोला	३.६९	५५	कालापानी	१५०	१,३५०,०००	वडा
१७	१	भान्जेमुला सि.कु.	7070203PCIWL04	३	कुलो	नयाँ	भान्जेमुल ख	०.७१	६४	दलेडी खेत	१००	९००,०००	वडा
१८	२	छहराखोला	7070203PCIWL05	३	कुलो	नयाँ	छडीखोला	०.३३	४०	कनलापानी खेत	१००	९००,०००	वडा
१९	१	सालिसैन सि.कु.	7070204PCIWL01	४	कुलो	नयाँ	सालीसैन	०.४६	१५	सडेगडा	४०	३६०,०००	वडा
२०	२	कतरेखोला सि.कु.	7070204PCIWL02	४	कुलो	नयाँ	कवरेखोला	१.१६	४०	भौतासैन	५०	४५०,०००	वडा
२१	३	जुकेपानी सि. कु.	7070204PCIWL03	४	कुलो	नयाँ			१६		७०	६३०,०००	वडा

क्र.सं.	प्राथमिकता क्रम	प्रस्तावित सिंचाई योजनाको नाम	योजनाको कोड	वडा नं.	योजनाको प्रकार	योजनाको प्रकृति नया/मर्मत/पुनःनिर्माण	प्रस्तावित स्रोतको नाम	बहाब लि/से	घरधुरी संख्या	सिंचाईसेवा क्षेत्र (खेतहरुको नाम)	सिंचित क्षेत्रफल (रोपनी)	योजनाको अनुमानित लागत	कार्यान्वयन गर्ने निकाय वडा/गा.पा.
२२	१	माडुखोला काप्रि	7070205PCIWL01	५	कुलो	नयाँ	खोलासुण्डे	०.३८८	४३	नेटाकोट	७५	६७५,०००	वडा
२३	२	छापरेइजर परम्परागत सि.कु	7070205PCIWL02	५	कुलो	नयाँ	कैलासखोला	१२००	७	सानानी गाउँ	२०	१८०,०००	वडा
२४	३	लडाबन्ड सि.कु	7070205PCIWL03	५	कुलो	नयाँ	कैलासखोला	१२००	१०	सानानी गाउँ	३०	२७०,०००	वडा
२५	४	माडु छेक्रि सि.कु	7070205PCIWL04	५	कुलो	नयाँ	कैलासखोला	१२००	९	छेक्री	२७	२४३,०००	वडा
२६	५	नागदेखि बहेखेति	7070205PCIWL05	५	कुलो	नयाँ	कैलासखोला	१२००	९	सानानी गाउँ	४५	४०५,०००	वडा
२७	६	छडिखोला	7070205PCIWL06	५	कुलो	नयाँ	मुसुरी	०.०८	१२	गत्वला	४०	३६०,०००	वडा
२८	७	बल्या ग सि.कु.	7070205PCIWL07	५	कुलो	नयाँ	गौडहाले	३५.२	५५	बल्या	१२५	१,१२५,०००	वडा
२९	८	बल्या घ	7070205PCIWL08	५	कुलो	नयाँ	गौडहाले	३५.२	५	बल्या	१५	१३५,०००	वडा
३०	९	रसुप्या सि.कु	7070205PCIWL09	५	कुलो	नयाँ	रसुच्या	१३००	१०	कैलास	३०	२७०,०००	वडा
३१	१०	रसुप्या ख	7070205PCIWL10	५	कुलो	नयाँ	रसुच्या	१३००	५	कैलास	२५	२२५,०००	वडा
३२	११	खालगडा किमसैन	7070205PCIWL11	५	कुलो	नयाँ	बाधेपानी	०.३९	५५	किमसैन खेत	१७५	१,५७५,०००	वडा

क्र.सं.	प्राथमिकता क्रम	प्रस्तावित सिंचाई योजनाको नाम	योजनाको कोड	वडा नं.	योजनाको प्रकार	योजनाको प्रकृति नया/मर्मत/पुनः निर्माण	प्रस्तावित स्रोतको नाम	बहाब लि/से	घरधुरी संख्या	सिंचाईसेवा क्षेत्र (खेतहरुको नाम)	सिंचित क्षेत्रफल (रोपनी)	योजनाको अनुमानित लागत	कार्यान्वयन गर्ने निकाय वडा/गा.पा.
३३	१२	भंदारि चाँड	7070205PCIWL12	५	कुलो	नयाँ	भंदारी मुल	०.०८८	२५	भांधरी	७५	६७५,०००	वडा
३४	१३	रोला ओखडफोडना	7070205PCIWL13	५	कुलो	नयाँ	ब्याग्ले मुल	५६.४८	४९	सौडाना	१५०	१,३५०,०००	वडा
३५	१४	बुढबाडा देकि सोडना	7070205PCIWL14	५	कुलो	नयाँ	ब्याग्ले मुल	५६.४८	१४	तल्लो सौडाना	७०	६३०,०००	वडा
३६	१५	भेराखोला भरेनिखेत	7070205PCIWL15	५	कुलो	नयाँ	भुलेगडा	०.१९	९	भेरेनीखेत	३०	२७०,०००	वडा
३७	१६	रागोलोटे गेराय	7070205PCIWL16	५	कुलो	नयाँ	नयावन	१.०५	१६	गेरायाखेत	८०	७२०,०००	वडा
३८	१	करेखोला सि.कु.	7070201PCIWL01	६	कुलो	नयाँ	करेखोला	१५	१५	गमखेत	४०	३६०,०००	वडा
३९	२	कैकाशखोला बासकाट्ने	7070201PCIWL02	६	कुलो	नयाँ	कैलासखोला	१२००	२०	रैनातडा	५०	४५०,०००	वडा
४०	३	माटोकोर्ने	7070201PCIWL03	६	कुलो	नयाँ	कैलासखोला	१२००	२०	माटोकोर्ने	४०	३६०,०००	वडा
४१	४	भम्क सि.कु.	7070201PCIWL04	६	कुलो	नयाँ	भम्क		१०	खालगडा	५०	४५०,०००	वडा
		जम्मा							८७३	०	२९५७	२६,६१३,०००	
		गाउँपालिकाको जम्मा							६०९६	०	१७५२७	१५७,७४३,०००	

अनुसूची - २३

गाँउपालिका स्तरीय प्रस्तावित लघु सिंचाई योजनाहरूको प्राथमिकता क्रम अनुसारको सुचि

क्र.सं.	प्राथमिकता क्रम	प्रस्तावित सिंचाई योजनाको नाम	योजनाको कोड	वडा नं.	योजनाको प्रकार	नयाँ योजनाको प्रकृति / मर्मत/पुनः निर्माण	प्रस्तावित स्रोतको नाम	बहाब लि/से	घरधुरी संख्या	लाभान्वित टोलहरूको नाम	सिंचित क्षेत्रफल (सेप्टी)	अनुमानित लागत	कार्यान्वयन गर्ने वडा/गा.पा
गुर्योजनाको समिक्षा, समायोजन तथा योजना तर्जुमा २०७५													
१	१	तुलधारा सि.पो.	7070207PMITRL01	७	सुधारिको पोखरी	नयाँ	तुलधारा	०.३०७	४	साविक ६	२०	१८०,०००	गापा
२	२	रजवारको धारा ल.सि.यो.	7070205PMITRL02	५	सुधारिको पोखरी	नयाँ	रजवारको धारा	०.२०३	४५	नेटाकोट	११०	९९०,०००	गापा
३	३	जुकेपानि सि.पो.	7070204PMITRL03	४	प्लास्टिक पोखरी	नयाँ	जुकेपानि	०.०१६	१६	देउबुडि, चाकाडिल	७	६३,०००	गापा
४	४	डाडाखेत सि.पो	7070203PMITRL04	३	प्लास्टिक पोखरी	नयाँ	डाडाखेत	०.२३५	३५	सारा,पसेला	४०	३६०,०००	गापा
५	५	बाझकारुख ल.सि.यो.	7070202PMITRL05	२	सुधारिको पोखरी	नयाँ	बाझका रुख	०.१३२	२८	माडु,काफलगौरा,बुढागडा	१५	१३५,०००	गापा
६	६	सुन्नारुख मुल ल.सि.	7070201PMITRL06	१	सुधारिको पोखरी	नयाँ	सुन्नारुख	०.०७१	४०	पोखरा,छाना	४०	३६०,०००	गापा
७	७	पत्थरिखोला ल.सि.	7070201PMITRL07	१	सुधारिको पोखरी	नयाँ	पत्थरिमुल	०.०१९	४०	पत्थरि टोल	५०	४५०,०००	गापा
८	८	सिल्किधारा ल.सि.यो.	7070202PMITRL08	२	सुधारिको पोखरी	नयाँ	सिल्किधारा	०.४१६	२१	मुखियाघर,कोलघरडाडा, सानखेत	८५	७६५,०००	गापा
९	९	करुणको धारा ल.सि.	7070203PMITRL09	३	प्लास्टिक पोखरी	नयाँ	गरुढको धारा	०.१३३	२४	मटेला	९	८१,०००	गापा

क्र.सं.	प्राथमिकता क्रम	प्रस्तावित सिंचाई योजनाको नाम	योजनाको कोड	बडा न.	योजनाको प्रकार	नया योजनाको प्रकृत / मर्मत/पुनः निर्माण	प्रस्तावित स्रोतको नाम	बहाब लि/से	घरधुरी संख्या	लाभान्वित टोलहरुको नाम	सिंचित क्षेत्रफल (रोपनी)	अनुमानित लागत	कार्यान्वयन गर्ने लिकाय बडा/गा.पा
१०	१०	मष्टाथान सि.पो.	7070204PMITRL10	४	प्लास्टिक पोखरी	नयाँ	मष्टाथान	०	१९	ठुलाघर,सुनपानि	१२	१०८,०००	गापा
११	११	सैनि ल.सि.यो.	7070205PMITRL11	५	सुधारिको पोखरी	नयाँ	धामिको धारा	०.०१३	१३	सैनि क,ख	१००	९००,०००	गापा
१२	१२	रानिगेरो सि.पो.	7070206PMITRL12	६	प्लास्टिक पोखरी	नयाँ	रानिगेरो मुल	०.०१	२१	साविक ६	१५	१३५,०००	गापा
१३	१३	तल्लो ब्रम्हा सि.पो.	7070207PMITRL13	७	प्लास्टिक पोखरी	नयाँ	तल्लो ब्रम्हा	०.०१९	५०	साविक ७	८०	७२०,०००	गापा
१४	१४	पुल्लि सेलाउने ल.सि.यो.	7070205PMITRL14	५	सुधारिको पोखरी	नयाँ	पुल्लि सेलाउने	०.०४१	३०	दुधचाम्ले,कोटबाडा	७०	६३०,०००	गापा
१५	१५	मनेड सि.पो.	7070204PMITRL15	४	प्लास्टिक पोखरी	नयाँ	मनेड	०.०२	१९	ढाकुरसैन	१८	१६२,०००	गापा
१६	१६	चुनढुंगा सि.पो.	7070203PMITRL16	३	प्लास्टिक पोखरी	नयाँ	चुनढुंगा दल्लारुख	०.९०८	२०	विडिगडा,चिउरा	२५	२२५,०००	गापा
१७	१७	घंसाधारा ल।सि.यो.	7070202PMITRL17	२	सुधारिको पोखरी	नयाँ	घंसाधारा	०.३१६	३३	ठाडागडा,चामलखेत,ताै सेमाडु,रावलवडा	१००	९००,०००	गापा
१८	१८	बसाते ल.सि.यो.	7070202PMITRL18	२	सुधारिको पोखरी	नयाँ	बसाते मुल	०.२१९	३३	कोलघरडाडा,चाज्पुञ्ज्रेगडा ,दुडेगडा	७५	६७५,०००	गापा
१९	१९	माैरेगडा सि.पो.	7070204PMITRL19	४	प्लास्टिक पोखरी	नयाँ	माैरेगडा	०.०३९	२५	थातला,चदाडा	५०	४५०,०००	गापा
२०	२०	गैरितोला ल.सि.यो.	7070205PMITRL20	५	सुधारिको पोखरी	नयाँ	गैरितोला	०.११३	३५	गैरा,तडिगैरा	१००	९००,०००	गापा
२१	२१	नियापानि सि.पो.	7070207PMITRL21	७	प्लास्टिक पोखरी	नयाँ	नियापानि	०.१	६४	साविक ७	९०	८१०,०००	गापा

क्र.सं.	प्राथमिकता क्रम	प्रस्तावित सिंचाई योजनाको नाम	योजनाको कोड	वडा नं.	योजनाको प्रकार	नया योजनाको प्रकृत / मर्मत/पुनः निर्माण	प्रस्तावित स्रोतको नाम	बहाब लि/से	घरधुरी संख्या	लाभान्वित टोलहरुको नाम	सिंचित क्षेत्रफल (रोपनी)	अनुमानित लागत	कार्यान्वयन गर्ने लिकाय वडा/गा.पा
२२	२२	धैपधेरो सि.पो.	7070207PMITRL22	७	प्लास्टिक पोखरी	नयाँ	धैपधेरो	०.०२४	३५	साविक ७	६०	५४०,०००	गापा
२३	२३	अल्लेडि ल.सि.यो.	7070205PMITRL23	५	सुधारिएको पोखरी	नयाँ	सुइडेनि धारा	०.२४	६०	अल्लेडि	१२०	१,०८०,०००	गापा
२४	२४	सिल्किरुख सि.पो.	7070204PMITRL24	४	प्लास्टिक पोखरी	नयाँ	सिल्किरुख	०.०२४	७	बसन्तपुर	१०	९०,०००	गापा
२५	२५	पटकानि सि.पो.	7070203PMITRL25	३	प्लास्टिक पोखरी	नयाँ	डाडाकुलो	०.११५	२०	कै.सेमाडु,बुडागडा	४०	३६०,०००	गापा
२६	२६	दगासैन सि.पो.	7070204PMITRL26	४	प्लास्टिक पोखरी	नयाँ	दगासैन	०.०७६	८	दगासैन,सिनिखोला	१०	९०,०००	गापा
२७	२७	नारेढुङ्गा ल.सि.यो.	7070205PMITRL27	५	सुधारिएको पोखरी		नारेढुङ्गा	०.१६२	१००	तल्लो पातल	८०	७२०,०००	गापा
२८	२८	पधेरिमुल सि.पो.	7070207PMITRL28	७	प्लास्टिक पोखरी	नयाँ	पधेरामुल	०.०१४	१८	साविक १	१८	१६२,०००	गापा
२९	२९	सानिकोभिटो सि.पो.	7070207PMITRL29	७	प्लास्टिक पोखरी	नयाँ	सानिकोभिटो	०.०१८	१८	साविक	१०	९०,०००	गापा
३०	३०	माडुधारा ल.सि.यो.	7070205PMITRL30	५	सुधारिएको पोखरी	मर्मत	बैजिधारा	०.०८९	६०	मुझेडा	१००	९००,०००	गापा
३१	३१	डोकोबुन्ने सि.पो.	7070204PMITRL31	४	प्लास्टिक पोखरी	नयाँ	डोकोबुन्नेमुल	०.२८	१०	डोकोबुन्ने	१०	९०,०००	गापा
३२	३२	दनिउडेखोला सि.पो.	7070204PMITRL32	४	प्लास्टिक पोखरी	नयाँ	दनुउडेमुल	०.०७	२५	ठाकुरसैन	४०	३६०,०००	गापा
३३	३३	काटेइजर ल.सि.यो.	7070205PMITRL33	५	सुधारिएको पोखरी	नयाँ	बाधापानि	४.१६	६०	थाम	१००	९००,०००	गापा

क्र.सं.	प्राथमिकता क्रम	प्रस्तावित सिंचाई योजनाको नाम	योजनाको कोड	वडा नं.	योजनाको प्रकार	नया योजनाको प्रकृत / मर्मत/पुनः निर्माण	प्रस्तावित स्रोतको नाम	बहाब लि/से	घरधुरी संख्या	लाभान्वित टोलहरुको नाम	सिंचित क्षेत्रफल (रोपनी)	अनुमानित लागत	कार्यान्वयन गर्ने लिकाय वडा/गा.पा
३४	३४	बुढातोला सि.पो.	7070207PMITRL34	७	प्लास्टिक पोखरी	नयाँ	बुढातोला मुल	०.१०९	३०	साविक ९	१५	१३५,०००	गापा
३५	३५	नियापानि सि.पो.	7070207PMITRL35	७	प्लास्टिक पोखरी	नयाँ	नियापानि मुल	०.१२	६५	साविक ६	६०	७२०,०००	गापा
३६	३६	आडेखाद ल.सि.पो.	7070205PMITRL36	५	सुधारिको पोखरी	नयाँ	दल्लारुख	०.०९३	३०	आडेगाद	४०	३६०,०००	गापा
३७	३७	काईलेगडा सि.पो.	7070204PMITRL37	४	प्लास्टिक पोखरी	नयाँ	काईलेगडा	३	४०	ठाकुरसैन	७	६३,०००	गापा
३८	३८	मुडग्रापानि सि.पो.	7070207PMITRL38	७	प्लास्टिक पोखरी	नयाँ	मुडग्रापानि	०.२३८	२०	साविक ८	२००	१,६००,०००	गापा
३९	३९	ठुलानाऊला सि.पो.	7070207PMITRL39	७	प्लास्टिक पोखरी	नयाँ	ठुलानाऊला	०	४०	साविक ८	४०	३६०,०००	गापा
४०	४०	गाडेगडा सि.पो.	7070204PMITRL40	४	प्लास्टिक पोखरी	नयाँ	गाडेगडा	०.०२४	२५	जुकेपानि,गडहाले	३०	२७०,०००	गापा
४१	४१	ठुलाढुङगा सि.पो.	7070207PMITRL41	७	प्लास्टिक पोखरी	नयाँ	ठुलाढुङगा मुल	०	६१	साविकको १,२	१८०	१,६२०,०००	गापा
४२	४२	कोलहाले सि.पो.	7070204PMITRL42	४	प्लास्टिक पोखरी	नयाँ	कोलहाले मुल	०.००५	२५	सुकिपानि गडा	१००	९००,०००	गापा
४३	४३	प्रितेनिगडा सि.पो.	7070204PMITRL43	४	प्लास्टिक पोखरी	नयाँ	प्रितेनिगडा मुल	०.३	२०	गडहाले	५०	४५०,०००	गापा
		जम्मा							१३९२	०	२४५१	२२०५९०००	

वडा स्तरीय प्रस्तावित लघु सिंचाई योजनाहरुको प्राथमिकता क्रम अनुसारको सूचि

क्र.सं.	प्राथमिकता क्रम	प्रस्तावित सिंचाई योजनाको नाम	योजनाको कोड	वडा नं.	योजनाको प्रकार	नयाँ योजनाको प्रकृत / मर्मत/पुनः निर्माण	प्रस्तावित स्रोतको नाम	बहाब लि/से	घरधुरी संख्या	लाभान्वित टोलहरुको नाम	सिंचित क्षेत्रफल (रोपनी)	अनुमानित लागत	कार्यान्वयन गर्ने लिकाय वडा/गा.पा
१	१	टुटुवा ल.सि.यो	7070202PMITWL03	२	सुधारिएको पोखरी	नयाँ	भालुछडा	०.१८१	१२	टुटुवा	३०	२७०,०००	वडा
२	१	ओखरको रुख सि.पो	7070203PMITWL02	३	सुधारिएको पोखरी	नयाँ	ओखरको रुख	०.६७	१५	धामबाडा	९	८१,०००	वडा
३	२	भम्कोधारा सि.पो.	7070203PMITWL08	३	सुधारिएको पोखरी	नयाँ	भम्को धारा	०.१३५	१२	भम्को खेत	११	९९,०००	वडा
४	३	मेलरुख धारा सि.पो.	7070203PMITWL09	३	सुधारिएको पोखरी	नयाँ	मेलरुख धारा	०.१६३	११	जाम्पाट,ठाकुराखेत	७	६३,०००	वडा
५	४	नागातोला सि.पो.	7070203PMITWL10	३	सुधारिएको पोखरी	नयाँ	नागातोला ख	०.१११	१३	नागातोला	५	४५,०००	वडा
६	१	जुकेपानि सि.पो.	7070204PMITWL01	४	सुधारिएको पोखरी	नयाँ	जुकेपानि	०.०१६	१६	देउबुडि,चाकाडिल	७	६३,०००	वडा
७	२	सेरेखोला ल।सि.	7070204PMITWL02	४	सुधारिएको पोखरी	नयाँ	सेरेखोला	०.००३	१०	साङ्गिगडा	३५	३१५,०००	वडा
८	३	मष्टाथान सि.पो.	7070204PMITWL03	४	सुधारिएको पोखरी	नयाँ	मष्टाथान		१०	ठुलाघर,सुनपानि	१२	१०८,०००	वडा
९	४	मनेड सि.पो.	7070204PMITWL04	४	सुधारिएको पोखरी	नयाँ	मनेड	०.०२	१९	ठाकुरसैन	८	७२,०००	वडा
१०	५	माँरेगडा सि.पो.	7070204PMITWL05	४	सुधारिएको पोखरी	नयाँ	माँरेगडा	०.०३९	२५	थातला,चदाडा	५०	४५०,०००	वडा
११	६	डोलिमुल	7070204PMITWL06	४	सुधारिएको पोखरी	नयाँ	डोलिमुल	०.०४२	४०	देउबुडि,चाकाडिल	१००	९००,०००	वडा
१२	७	जुकेपानि सि.पो.	7070204PMITWL07	४	सुधारिएको पोखरी	नयाँ	जुकेपानि	०.९३	६	नारे,बसन्तपुर	१०	९०,०००	वडा

क्र.सं.	प्राथमिकता क्रम	प्रस्तावित सिंचाई योजनाको नाम	योजनाको कोड	वडा नं.	योजनाको प्रकार	नयाँ योजनाको प्रकृत / मर्मत/पुनः निर्माण	प्रस्तावित स्रोतको नाम	बहाब लि/से	घरधुरी संख्या	लाभान्वित टोलहरुको नाम	सिंचित क्षेत्रफल (रोपनी)	अनुमानित लागत	कार्यान्वयन गर्ने लिकाय वडा/गा.पा
१३	८	दगासैन सि.पो.	7070204PMITWL08	४	सुधारिएको पोखरी	नयाँ	दगासैन	०.०७६	८	दगासैन,सिनिखोला	१०	९०,०००	वडा
१४	९	डोकोबुन्ने सि.पो.	7070204PMITWL09	४	सुधारिएको पोखरी	नयाँ	डोकोबुन्नेमुल	०.२८	१०	डोकोबुन्ने	१०	९०,०००	वडा
१५	१०	दनिउडेखोला सि.पो.	7070204PMITWL10	४	सुधारिएको पोखरी	नयाँ	दनुउडेमुल	०.०६	२५	ठाकुरसैन	४०	३६०,०००	वडा
१६	११	काइलेगडा	7070204PMITWL11	४	सुधारिएको पोखरी	नयाँ	काइलेगडा	३	७	ठाकुरसैन	४०	३६०,०००	वडा
१७	१२	गाडेगडा सि.पो.	7070204PMITWL12	४	सुधारिएको पोखरी	नयाँ	गाडेगडा	०.०२४	२५	जुकेपानि,गडहाले	३०	२७०,०००	वडा
१८	१३	बागमारे	7070204PMITWL13	४	सुधारिएको पोखरी	नयाँ	बागमारे	०.२	१५	जुरटोल	४०	३६०,०००	वडा
१९	१४	कोलहाले सि.पो.	7070204PMITWL14	४	सुधारिएको पोखरी	नयाँ	कोलहाले मुल	०.००६	२५	सुकिपानि गडा	१००	९००,०००	वडा
२०	१५	हाडेडुङ्गा	7070204PMITWL15	४	सुधारिएको पोखरी	नयाँ	हाडेडुङ्गा	०.०९	१५	गडहाले	५०	४५०,०००	वडा
२१	१६	पिरत्यानिगडा	7070204PMITWL16	४	सुधारिएको पोखरी	नयाँ	पिरत्यानिगडा	०.३	२०	गडहाले	५०	४५०,०००	वडा
२२	१७	जुरधारा	7070204PMITWL17	४	सुधारिएको पोखरी	नयाँ	जुरधारा	०.१०६	१५	पालेवन,चैनपुर	५०	४५०,०००	वडा
२३	१८	तल्लो सिल्किधारा	7070204PMITWL18	४	थोपा सिचाई	नयाँ	सिल्किधारा	०.११	७०	बालिसैन,धारगाउ	५०	४५०,०००	वडा
२४	१९	तल्लो साकुले	7070204PMITWL19	४	सुधारिएको पोखरी	नयाँ	तल्लो साकुले	०.२	१५	देउबुडि,चाकाडिल	४०	३६०,०००	वडा

क्र.सं.	प्राथमिकता क्रम	प्रस्तावित सिंचाई योजनाको नाम	योजनाको कोड	वडा नं.	योजनाको प्रकार	नयाँ योजनाको प्रकृत / मर्मत/पुनः निर्माण	प्रस्तावित स्रोतको नाम	बहाब लि/से	घरधुरी संख्या	लाभान्वित टोलहरुको नाम	सिंचित क्षेत्रफल (रोपनी)	अनुमानित लागत	कार्यान्वयन गर्ने लिकाय वडा/गा.पा
२५	२०	कुकरे मुल	7070204PMITWL20	४	सुधारिएको पोखरी	नयाँ	कुकरे	०.०२	१२	कोलचाका	४०	३६०,०००	वडा
२६	२१	काउलेपडा	7070204PMITWL21	४	सुधारिएको पोखरी	नयाँ	काउलेपडा	०.०१४	१०	रसुखेत	५०	४५०,०००	वडा
२७	१	सालिसैन।ल.सि.यो.	7070205PMITWL04	५	सुधारिएको पोखरी	नयाँ	सालिसैन	०.२१९	९	सडेगडा	२५	२२५,०००	वडा
२८	२	आडेगाद ल.सिङ.यो.	7070205PMITWL10	५	सुधारिएको पोखरी	नयाँ	दल्लारुख	०.०९३	३०	आडेगाद	४०	३६०,०००	वडा
२९	३	सालिसैन सि।पो.	7070205PMITWL13	५	सुधारिएको पोखरी	नयाँ	सालिसैन	०.२१९	९	सडेगडा	२५	२२५,०००	वडा
३०	१	गैरिखेत	7070206PMITWL01	६	सुधारिएको पोखरी	मर्मत			१४	गाउखेत	१०	९०,०००	वडा
३१	२	लोलपानि	7070206PMITWL02	६	सुधारिएको पोखरी	नयाँ	लोलपानि		१३	लोल	१०	९०,०००	वडा
३२	३	लाटेकोमाडु सि.पो.	7070206PMITWL03	६	सुधारिएको पोखरी	नयाँ			३०	लाटेमाडु	५०	४५०,०००	वडा
३३	४	गलसैन सि.पो.	7070206PMITWL04	६	सुधारिएको पोखरी	नयाँ			४०	चात्रा	१००	९००,०००	वडा
३४	५	अडामखोला सि.पो।	7070206PMITWL05	६	सुधारिएको पोखरी	नयाँ			१३	अडाम	४०	३६०,०००	वडा
३५	६	बुडाखोला मडिल्ला	7070206PMITWL06	६	सुधारिएको पोखरी	नयाँ			८	मडिल्ला	२५	२२५,०००	वडा
३६	७	पानिमुल	7070206PMITWL07	६	सुधारिएको पोखरी	नयाँ			७१	पानिमुला किले	८०	७२०,०००	वडा

क्र.सं.	प्राथमिकता क्रम	प्रस्तावित सिंचाई योजनाको नाम	योजनाको कोड	वडा नं.	योजनाको प्रकार	नयाँ योजनाको प्रकृत / मर्मत/पुनः निर्माण	प्रस्तावित स्रोतको नाम	बहाब लि/से	घरधुरी संख्या	लाभान्वित टोलहरुको नाम	सिंचित क्षेत्रफल (रोपनी)	अनुमानित लागत	कार्यान्वयन गर्ने लिकाय वडा/गा.पा
३७	८	छिमछिमे	7070206PMITWL08	६	सुधारिएको पोखरी	नयाँ			६०	राकिन	८०	७२०,०००	वडा
३८	९	गेरुखोला	7070206PMITWL09	६	सुधारिएको पोखरी	नयाँ			११	गेरुपानि	४०	३६०,०००	वडा
३९	१०	दल्लेडि	7070206PMITWL10	६	सुधारिएको पोखरी	नयाँ			१७	देउतोला	४०	३६०,०००	वडा
४०	१	बुडिसिल्क सु.पो.	7070207PMITWL01	७	सुधारिएको पोखरी	नयाँ			७	साबिको ८	२०	१८०,०००	वडा
४१	२	नाना नाउला क्रियापुल्लि	7070207PMITWL02	७	सुधारिएको पोखरी	नयाँ			१२	साविक ७	१५	१३५,०००	वडा
४२	३	बारगाटा सि.पो.	7070207PMITWL03	७	सुधारिएको पोखरी	नयाँ	बारगाटा	०.०१३५	४	साविक ६	२०	१८०,०००	वडा
४३	४	पहिराको खोला	7070207PMITWL04	७	सुधारिएको पोखरी	नयाँ	पहिराको खोला	०.०९७	१२	साविक ७	१५	१३५,०००	वडा
४४	५	सानिको भिट्टा मुल	7070207PMITWL05	७	सुधारिएको पोखरी	नयाँ	सानिको भिट्टा	०.०१८५	१८	साबिको ९	१०	९०,०००	वडा
४५	६	नाउला सि.पो.	7070207PMITWL06	७	सुधारिएको पोखरी	नयाँ	नाउला	०.०३४	१०	साबिकको १,	२०	१८०,०००	वडा
४६	७	बुढाको धारो	7070207PMITWL07	७	सुधारिएको पोखरी	नयाँ	बुढाको धारो	०.०१३४	१३	साबिको १	२०	१८०,०००	वडा
४७	८	पधेरा मुल	7070207PMITWL08	७	सुधारिएको पोखरी	नयाँ	पधेरामुल	०.८३५	५	साबिको १	८	७२,०००	वडा
४८	९	कोस्चेमुल	7070207PMITWL09	७	सुधारिएको पोखरी	नयाँ	कोस्चेमुल	०.०२१	५	साबिको ८	६०	५४०,०००	वडा

क्र.सं.	प्राथमिकता क्रम	प्रस्तावित सिंचाई योजनाको नाम	योजनाको कोड	वडा नं.	योजनाको प्रकार	नयाँ योजनाको प्रकृत / मर्मत/पुनः निर्माण	प्रस्तावित स्रोतको नाम	बहाब लि/से	घरधुरी संख्या	लाभान्वित टोलहरुको नाम	सिंचित क्षेत्रफल (रोपनी)	अनुमानित लागत	कार्यान्वयन गर्ने लिकाय वडा/गा.पा
४९	१०	जुकेपानि सि.पो.	7070207PMITWL10	७	सुधारिअको पोखरी	नयाँ	जुकेपानि	०.०२६	१२	साबिको८	६०	५४०,०००	वडा
५०	११	कालापानि ढुङ्गेधारा	7070207PMITWL11	७	सुधारिअको पोखरी	नयाँ	कालापानि	०.०४४	८	साविक ८	२००	१,८००,०००	वडा
५१	१२	दोगडाखोला	7070207PMITWL12	७	सुधारिअको पोखरी	नयाँ	दोगडाखोला	०.१९३	२	साविक ८	२०	१८०,०००	वडा
५२	१३	पधेरा सि.पो	7070207PMITWL13	७	सुधारिअको पोखरी	नयाँ	पधेरामुल	०.०३६	२	साबिकको १	२०	१८०,०००	वडा
		जम्मा							८९६		१९३७	१७,४३३,०००	
गाउँपालिकाको जम्मा									२२८८		४३८८	३९,४९२,०००	

अनुसूची - २४

गाँउपालिका स्तरीय प्रस्तावित लघुजलबिद्युत् योजनाहरुको प्राथमिकता क्रम अनुसारको सुचि

क्र.सं.	प्राथमिकता क्रम	प्रस्तावित सिंचाई योजनाको नाम	योजनाको कोड	वडा नं.	योजनाको प्रकार	नयाँ निर्माण योजनाको प्रकृति / मर्मत / पुनः	प्रस्तावित स्रोतको नाम	बहाब लि/से	लाभान्वित टोलहरुको नाम	घरधुरी संख्या	योजनाको अनुमानित लागत	कार्यान्वयन गर्ने निकाय वडा/गा.पा.
१	१	कैलाशखोला ल.ज.बि.	7070207PMITRL01	३	MHP	मर्मत	कैलाशखोला	१३००	हालको वडा नं ३ सबै	७३३	५८,६४०,०००	गा.पा.
२	२	गोगनछडा ल.ज.बि.	7070207PMITRL02	४	MHP	मर्मत	गगनछडा	११६	साबिकका ३,५,६,७,८,का सबै	७१४	५७,९२०,०००	गा.पा.
३	३	अपर कैलाशखोला ल.ज.बि.	7070207PMITRL03	५	MHP	मर्मत	कैलाशखोला	१३००	साबिकका ३,५,६,७,८,का सबै	११००	८८,०००,०००	गा.पा.
४	४	कैलाशखोला ल.ज.बि.	7070207PMITRL04	२	MHP	मर्मत	कैलाशखोला	१३००	साबिकको २न.सबै	२७५	२२,०००,०००	गा.पा.
५	५	कैलाशखोला ल.ज.बि. (पाचौ)	7070207PMITRL05	६	MHP	मर्मत	कैलाशखोला	१३००	भटकाटिया सबै	८७८	७०,२४०,०००	गा.पा.
६	६	प्रथम कैलाशखोला ल.ज.बि.	7070207PMITRL06	५	MHP	मर्मत	कैलाशखोला	१३००	साबिकको १,२	१५०	९२,०००,०००	गा.पा.
७	७	बगलापानि पेल्ट्रिक सेट	7070207PMITRL07	७	MHP	नयाँ	छरकने मुल	१,२५	साबिक वडा ९	११	८८०,०००	गा.पा.
८	८	नानिखोला ल.ज.यो.	7070207PMITRL08	७	MHP	मर्मत	नानिखोला		सिमखेत, अयडिवाडा, मासगा उ.कुडिखेत, काध, काडागाउ	४००	३२,०००,०००	गा.पा.

क्र.सं.	प्राथमिकता क्रम	प्रस्तावित सिंचाई योजनाको नाम	योजनाको कोड	वडा नं.	योजनाको प्रकार	नयाँ योजनाको प्रकृति / पुनः निर्माण / मर्मत	प्रस्तावित स्रोतको नाम	बहाब लि/से	लाभान्वित टोलहरूको नाम	घरधुरी संख्या	योजनाको अनुमानित लागत	कार्यान्वयन गर्ने निकाय वडा/गा.पा
९	९	गुल्फखोला ल.ज.यो.	7070207PMITRL09	७	MHP	मर्मत	गुल्फखोला		चापुगाउ,मेलकाटिया,किमतो ला,स्याउले,हाडेढुङ्गा	६५०	५२,०००,०००	गा.पा.
१०	१०	तडेरवा ल.ज.यो.	7070207PMITRL10	४	MHP	मर्मत	तडेरवा	५०	साबिको वडा १,२,९	२०३	१६,२४०,०००	गा.पा.
गाउँपालिकाको जम्मा										५११४	४०९,१२०,०००	

अनुसूची - २५

गाँपालिकास्तरीय प्रस्तावित सुधासरएको पानीघट्ट योजनाहरुको प्राथमिकता क्रम अनुसराको सुचि

क्र.सं.	प्राथमिकता क्रम	प्रस्तावित सुधारिएको पानीघट्ट योजनाको नाम	योजनाको कोड	वडा नं.	योजनाको प्रकार	नया योजनाको प्रकृति /समस्त /पुनः निर्माण	प्रस्तावित स्रोतको नाम	बहाब लि/से	लाभान्वित टोलहरुको नाम	घरधुरी संख्या	योजनाको अनुमानित लागत	कार्यान्वयन गर्ने तिकाय वडा/गा.पा
गुरुयोजनाको समिक्षा, समायोजन तथा योजना तर्जुमा २०७५												
१	१	मानिकेपानि सु.घ.	7070207PIWMRL01	७		नयाँ	मनकेपानी	०.८०	साविकको ३	७६	२००,०००	गापा
२	२	कैलाशखोला बिधुतिय मिल	7070206PIWMRL02	६		नयाँ	कैलासखोला	१२००.००	साविक ३,४,५	१५०	२००,०००	गापा
३	३	बक्सड सु.घ.	7070205PIWMRL03	५		नयाँ	कैलासखोला	१०५.००	दगाड बस्ती	२५	२००,०००	गापा
४	४	घट्टेखोला सु.घ	7070204PIWMRL04	४		नयाँ	घट्टेखोला	२०.००	खातला, ओल्लोमधये र गौयुयासेन	३८२	२००,०००	गापा
५	५	पागरखोला सु.घ	7070203PIWMRL05	३		नयाँ	पागरखोला	२.९५	डोग्रा	४३	२००,०००	गापा
६	६	डोग्रिखोला सु.घ क-ट सम्म	7070202PIWMRL06	२		नयाँ	डोग्राखोला	८०.००	चिलेत्रा	२०	२००,०००	गापा
७	७	घट्टेखोला सु.घ	7070201PIWMRL07	१		नयाँ	गोडीखेत	२,७५	टाकुराखेत पुङगेना तल्ला	५७	२००,०००	गापा
८	८	घट्टेखोला तोलि सो.घ	7070201PIWMRL08	१		नयाँ	घट्टेखोला	१३.२७	पोखारा, दुलागेरा	१५०	२००,०००	गापा
९	९	डोग्रिखोला सु.घ	7070202PIWMRL09	२		नयाँ	डोग्राखोला	८५.००	टुटुवा, चिलेत्रा	३२	२००,०००	गापा

क्र.सं.	प्राथमिकता क्रम	प्रस्तावित सुधारिएको पानीघट्ट योजनाको नाम	योजनाको कोड	वडा नं.	योजनाको प्रकार	योजनाको प्रकृति /समर्त /पुनः निर्माण	प्रस्तावित स्रोतको नाम	बहाब लि/से	लाभान्वित टोलहरुको नाम	घरधुरी संख्या	योजनाको अनुमानित लागत	कार्यान्वयन गर्ने तिकाय वडा/गा.पा
१०	१०	भान्जेमुलो सु.घ ग	7070205PIWMRL10	५		नयाँ	भन्जेमुलो	४२.००	जाम्मपाटा	२७	२००,०००	गापा
११	११	घट्टेखोला सु.घ	7070204PIWMRL11	४		नयाँ	घट्टेखोला	२०.००	साविक ५,७,८ र ३	२३१	२००,०००	गापा
१२	१२	अल्लेडि सु.घ.यो.	7070203PIWMRL12	३		नयाँ	कुन्याखोला	५.८८	अल्लेडी	१००	२००,०००	गापा
१३	१३	कैलाश सु.घ	7070202PIWMRL13	२		नयाँ	कैलाशखोला	१२००.००	साविक ५ र ६	१२०	२००,०००	गापा
१४	१४	भेरेखोला सु.घ.	7070201PIWMRL14	१		नयाँ	भेरेखोला	७.२०	साविक ३	७६	२००,०००	गापा
		जम्मा								१४८९	२,८००,०००	

वडा स्तरीय प्रस्तावित सुधारिएको पानीघट्ट योजनाहरुको प्राथमिकता क्रम अनुसारको सुचि

१	१	गजड सु.घ	7070201PIWMWL01	१		नयाँ					२००,०००	वडा
२	२	मुम्रा सु.घ	7070201PIWMWL02	१		नयाँ					२००,०००	वडा
३	१	डोग्रिखोला सुधारिएको घट्ट ग	7070202PIWMWL01	२		नयाँ	डोग्रिखोला	७५.००	पुरानागाउँ	४	२००,०००	वडा
४	२	डोग्रिखोला सुधारिएको घ	7070202PIWMWL02	२		नयाँ	डोग्रिखोला	९०.००	तुडेगाडा	१२	२००,०००	वडा

क्र.सं.	प्राथमिकता क्रम	प्रस्तावित सुधारिएको पानीघट्ट योजनाको नाम	योजनाको कोड	बडा न.	योजनाको प्रकार	नयाँ योजनाको प्रकृति /मर्मत /पुनः निर्माण	प्रस्तावित स्रोतको नाम	बहाब लि/से	लाभान्वित टोलहरुको नाम	घरधुरी संख्या	योजनाको अनुमानित लागत	कार्यान्वयन गर्ने तिकाय बडा/गा.पा
५	३	डोग्रिखोला सुधारिएको ड	7070202PIWMWL03	२		नयाँ	डोग्रिखोला	८०.००	मुखिया घर	३३	२००,०००	बडा
६	४	डोग्रिखोला सुधारिएको च	7070202PIWMWL04	२		नयाँ	डोग्रिखोला	९५.००	साना खेत	१५	२००,०००	बडा
७	५	डोग्रिखोला सुधारिएको घट्ट छ	7070202PIWMWL05	२		नयाँ	डोग्रिखोला	८०.००	कोलघर	२२	२००,०००	बडा
८	६	डोग्रिखोला सुधारिएको घट्ट ज	7070202PIWMWL06	२		नयाँ	डोग्रिखोला	८५.००	गिरसेन	४१	२००,०००	बडा
९	७	डोग्रिखोला सुधारिएको घट्ट ज	7070202PIWMWL07	२		नयाँ	डोग्रिखोला	८७.००	मांडू	३७	२००,०००	बडा
१०	८	डोग्रिखोला सुधारिएको घट्ट ट	7070202PIWMWL08	२		नयाँ	डोग्रिखोला	८४.००	कप्रारुख	२८	२००,०००	बडा
११	९	कैलाशखोला मुजाबगर सुधारिएको घट्ट क	7070202PIWMWL09	२		नयाँ	कैलाशखोला	१२००.००	डाडा	४३	२००,०००	बडा
१२	१०	कैलाशखोला मुजाबगर सुधारिएको घट्ट ख	7070202PIWMWL10	२		नयाँ	कैलाशखोला	१२००.००	तीलेमुजा	१४	२००,०००	बडा
१३	११	कैलाशखोला मुजाबगर सुधारिएको घट्ट ग	7070202PIWMWL11	२		नयाँ	कैलाशखोला	१२००.००	चामल खेत	२१	२००,०००	बडा
१४	१२	कैलाशखोला मुजाबगर सुधारिएको घट्ट घ	7070202PIWMWL12	२		नयाँ	कैलाशखोला	१२००.००	चिप्ले घाट	४६	२००,०००	बडा
१५	१	कैलाशखोला सुधारिएको घट्ट	7070203PIWMWL01	३		नयाँ	कैलाशखोला	१२००.००	सान्तंडा	३०	२००,०००	बडा

क्र.सं.	प्राथमिकता क्रम	प्रस्तावित सुधारिएको पानीघट्ट योजनाको नाम	योजनाको कोड	बडा न.	योजनाको प्रकार	नयाँ योजनाको प्रकृति /सर्त /पुनः निर्माण	प्रस्तावित स्रोतको नाम	बहाब लि/से	लाभान्वित टोलहरुको नाम	घरधुरी संख्या	योजनाको अनुमानित लागत	कार्यान्वयन गर्ने तिकाय बडा/गा.पा
१६	३	पैरामुल सुधारिएको घट्ट	7070203PIWMWL03	३		नयाँ	पैरामुल	१.४४	कालापानी	२८	२००,०००	बडा
१७	४	भान्जेमुला सुधारिएको घट्ट	7070203PIWMWL04	३		नयाँ	भान्जेमुला	६.०५	डोग्रा	५०	२००,०००	बडा
१८	५	घट्टेखोला सुधारिएको घट्ट	7070203PIWMWL05	३		नयाँ	घट्टेखोला	२४.२०	धाममडा	१४८	२००,०००	बडा
१९	१	माथिल्लो बाघछडा सुधारिएको घट्ट	7070204PIWMWL01	४		नयाँ	बागछाडा	४.३०	साबिक ४	८५	२००,०००	बडा
२०	२	चावरखोला सुधारिएको घट्ट	7070204PIWMWL02	४		नयाँ	चावारखोला	०.४६		६२	२००,०००	बडा
२१	३	मल्लो सिलकिधारा सुधारिएको घट्ट	7070204PIWMWL03	४		नयाँ	सिलकीधारा	०.५५	साबिक ३	५०	२००,०००	बडा
२२	१	नेटाकोट सुधारिएको घट्ट	7070205PIWMWL01	५		नयाँ	जिउनेखोला	५.८८	नेटाकोट	५००	२००,०००	बडा
२३	२	जातोला सुधारिएको घट्ट	7070205PIWMWL02	५		नयाँ	तोडो बोया	१०५.००	मैटामाडु	४१	२००,०००	बडा
२४	३	मैटामाडु मैनपकाउने सु.घ.यो.सुधारिएको घट्ट	7070205PIWMWL03	५		नयाँ	मैनापाकाउने	५.८८	डाडा	१५०	२००,०००	बडा
२५	४	औलाघाट सुधारिएको घट्ट	7070205PIWMWL04	५		नयाँ	औलाघाट	५६.३८	आडेखाद	६०	२००,०००	बडा
२६	५	बगड सुधारिएको घट्ट	7070205PIWMWL05	५		नयाँ	कैलशखोला	१२००.००	तल्लो पाताल	१००	२००,०००	बडा

क्र.सं.	प्राथमिकता क्रम	प्रस्तावित सुधारिएको पानीघट्ट योजनाको नाम	योजनाको कोड	बडा न.	योजनाको प्रकार	योजनाको प्रकृति नयाँ / मर्मत / पुनः निर्माण	प्रस्तावित स्रोतको नाम	बहाब लि/से	लाभान्वित टोलहरुको नाम	घरधुरी संख्या	योजनाको अनुमानित लागत	कार्यान्वयन गर्ने तिकाय बडा/गा.पा
२७	१	करेखोला सुधारिएको घट्ट	7070206PIWMWL01	६		नयाँ	करेखोला		साबिक २,८	१००	२००,०००	बडा
२८	२	करेखोला सुधारिएको घट्ट	7070206PIWMWL02	६		नयाँ	करेखोला		साबिक ९	५७	२००,०००	बडा
२९	३	कैलाशखोला पाचौ विधुतीय मिल योजना	7070206PIWMWL03	६		नयाँ			साबिक ८,९		२००,०००	बडा
३०	४	कैलाशखोला चौथो विधुतीय मिल योजना	7070206PIWMWL04	६		नयाँ			साबिक १,२		२००,०००	बडा
३१	१	गुत्सुखोला सुधारिएको घट्ट	7070207PIWMWL01	७		नयाँ	गुत्सुखोला	१२७.००	साबिक ३	७६	२००,०००	बडा
		जम्मा								१८५३	६,२००,०००	
गाउँपालिकाको जम्मा										३,३४२	९,०००,०००	

अनुसूची - २६

गाउँपालिका स्तरीय प्रस्तावित वातावरण तथा पर्यावरण सम्बन्धि योजनाहरुको प्राथमिकता क्रम अनुसारको सुचि

क्र.स.	प्राथमिकता क्रम	प्रस्तावित योजनाको नाम	योजनाको कोड	वडा न.	योजनाको प्रकार	लैया योजनाको प्रकृति /मर्मत /पुनः निर्माण)	प्रस्तावित स्रोतको नाम (स्रोत सुधार भए)	बहाब लि/से	लाभान्वित टोलहरुको नाम	घरघुरी संख्या	योजनाको अनुमानित लागत	कार्यान्वयन गर्ने तिकाय वडा/गा.पा
गुरुयोजनाको समिक्षा, समायोजन तथा योजना तर्जुमा २०७५												
१	१	मालातिकोट बहुउद्देशिय नर्सरी	7070201PORL01	१	बहुउद्देशिय नर्सरी स्थापना	नयाँ			वडा नं. १ सबै		३००,०००	गापा
२	२	चाफामान्डा नर्सरी योजना	7070202PORL02	२	बहुउद्देशिय नर्सरी स्थापना	नयाँ			वडा नं.२ सबै		३००,०००	गापा
३	३	शान्तडा बहुउद्देशिय योजना	7070203PORL03	३	बहुउद्देशिय नर्सरी स्थापना	नयाँ			वडा नं.३ सबै		३००,०००	गापा
४	४	बादुलासैन बहुउद्देशिय नर्सरी	7070204PORL04	४	बहुउद्देशिय नर्सरी स्थापना	नयाँ			वडा नं.४ सबै		३००,०००	गापा
५	५	रामारोशन नर्सरी योजना	7070205PORL05	५	बहुउद्देशिय नर्सरी स्थापना	नयाँ			वडा . ५ सबै		३००,०००	गापा
६	६	भटाकाटिया नर्सरी योजना	7070206PORL06	६	बहुउद्देशिय नर्सरी स्थापना	नयाँ			वडा नं. ६ सबै		३००,०००	गापा
७	७	सुतार नर्सरी योजना	7070207PORL07	७	बहुउद्देशिय नर्सरी स्थापना	नयाँ			वडा नं.७ सबै		३००,०००	गापा
८	८	सिल्किधारा ब्रिछारोपण	7070207PORL08	७	वृक्षारोपण तथा पहिरो नियन्त्रण	नयाँ			साबिक ८		३००,०००	गापा

क्र.स.	प्राथमिकता क्रम	प्रस्तावित योजनाको नाम	योजनाको कोड	वडा न.	योजनाको प्रकार	योजनाको प्रकृति (नया /मर्मत /पुनः निर्माण)	प्रस्तावित स्रोतको नाम (स्रोत सुधार भए)	बहाब लि/से	लाभान्वित टोलहरुको नाम	घरधुरी संख्या	योजनाको अनुमानित लागत	कार्यान्वयन गर्ने तिकाय वडा/गा.पा
९	९	पधेरापानि स्रोत संरक्षण	7070207PORL09	७	मूल संरक्षण तथा सुधार	नयाँ	पधेरापानि		साबिक ८		३००,०००	गापा
१०	१०	उनिसैन नदि नियन्त्रण	7070206PORL10	६	तटबन्ध तथा भू-क्षय नियन्त्रण	नयाँ			उनिसैनी		३००,०००	गापा
११	११	कुलेढुङ्गा नदि नियन्त्रण	7070206PORL11	६	तटबन्ध तथा भू-क्षय नियन्त्रण	नयाँ			साबिक २	५५	३००,०००	गापा
१२	१२	बल्या माछेमूल तटबन्धन	7070205PORL12	५	तटबन्ध तथा भू-क्षय नियन्त्रण	नयाँ			सैनी	१००	३००,०००	गापा
१३	१३	जिउनेरवा जालिपोले तटबन्धन	7070205PORL13	५	तटबन्ध तथा भू-क्षय नियन्त्रण	नयाँ			जिउनेरवा	४५	३००,०००	गापा
१४	१४	चावर पहिरोनियन्त्रण योजना	7070204PORL14	४	वृक्षारोपण तथा पहिरो नियन्त्रण	नयाँ			जुगाता	१८	३००,०००	गापा
१५	१५	उदेगडा पहिरो नियन्त्रण	7070204PORL15	४	वृक्षारोपण तथा पहिरो नियन्त्रण	नयाँ			नारे	३६	३००,०००	गापा
१६	१६	कुलिबाध नदि नियन्त्रण	7070203PORL16	३	तटबन्ध तथा भू-क्षय नियन्त्रण	नयाँ			सानतडा	२३	३००,०००	गापा
१७	१७	गुन्छाखोला तटबन्धन	7070203PORL17	३	तटबन्ध तथा भू-क्षय नियन्त्रण	नयाँ			दमाईवडा	१४	३००,०००	गापा
१८	१८	डोग्रिखोला तटबन्धन	7070202PORL18	२	तटबन्ध तथा भू-क्षय नियन्त्रण	नयाँ			ठाडेगडा	६४	३००,०००	गापा

क्र.सं.	प्राथमिकता क्रम	प्रस्तावित योजनाको नाम	योजनाको कोड	वडा नं.	योजनाको प्रकार	नया योजनाको प्रकृति (नया/मर्मत/पुनःनिर्माण)	प्रस्तावित स्रोतको नाम (स्रोत सुधार भए)	बहाब लि/से	लाभान्वित टोलहरुको नाम	घरघुरी संख्या	योजनाको अनुमानित लागत	कार्यान्वयन गर्ने तिकाय वडा/गा.पा
१९	१९	साङ्गघाट तटबन्धन	7070202PORL19	२	तटबन्ध तथा भू-क्षय नियन्त्रण	नयाँ			तलीमुजा	२७	३००,०००	गापा
२०	२०	मुग्राछडा घटिखोला स्रोत संरक्षण	7070201PORL20	१	मुल संरक्षण तथा सुधार	नयाँ			चनासेन	२२	३००,०००	गापा
२१	२१	सेराखोला तटबन्धन	7070201PORL21	१	तटबन्ध तथा भू-क्षय नियन्त्रण	नयाँ			तल्लोसेरा	३४	३००,०००	गापा
२२	२२	कालतडा तटबन्धन	7070201PORL22	१	तटबन्ध तथा भू-क्षय नियन्त्रण	नयाँ			छाडेखेत	४०	३००,०००	गापा
२३	२३	सिलाने आमरुख तटबन्धन	7070202PORL23	२	तटबन्ध तथा भू-क्षय नियन्त्रण	नयाँ			चुचिपाटा	३१	३००,०००	गापा
२४	२४	भान्जेमुला स्रोत संरक्षण	7070203PORL24	३	मुल संरक्षण तथा सुधार	नयाँ	भान्जेमुला		मगरटोल	५५	३००,०००	गापा
२५	२५	मुलपधेरा तटबन्धन	7070204PORL25	४	तटबन्ध तथा भू-क्षय नियन्त्रण	नयाँ			पिसना	७	३००,०००	गापा
२६	२६	सोइना तटबन्धन	7070205PORL26	५	तटबन्ध तथा भू-क्षय नियन्त्रण	नयाँ			सोइना	३०	३००,०००	गापा
२७	२७	कैलाशखोला नदि नियन्त्रण	7070206PORL27	६	तटबन्ध तथा भू-क्षय नियन्त्रण	नयाँ			साबिक ३	९०	३००,०००	गापा
२८	२८	वल्लो टोल नाउलो संरक्षण	7070207PORL28	७	मुल संरक्षण तथा सुधार	नयाँ			साबिक ८	३०	३००,०००	गापा

क्र.स.	प्राथमिकता क्रम	प्रस्तावित योजनाको नाम	योजनाको कोड	वडा न.	योजनाको प्रकार	नया योजनाको प्रकृति (नया/मर्मत/पुनः निर्माण)	प्रस्तावित स्रोतको नाम (श्रोत सुधार भए)	बहाब लि/से	लाभान्वित टोलहरुको नाम	घरधुरी संख्या	योजनाको अनुमानित लागत	कार्यान्वयन गर्ने तिकाय वडा/गा.पा
२९	२९	दोबिलाखोला नियन्त्रण	7070206PURL29	६	तटबन्ध तथा भू-क्षय नियन्त्रण	नयाँ			साबिक ३	९०	३००,०००	गापा
३०	३०	रुपादेवि बिद्यालय तटबन्दन	7070205PURL30	५	तटबन्ध तथा भू-क्षय नियन्त्रण	नयाँ			बिद्ध्यालय		३००,०००	गापा
३१	३१	पशुपति प्रा.बि.संरक्षण	7070204PURL31	४	मुल संरक्षण तथा सुधार	नयाँ			बिद्ध्यालय		३००,०००	गापा
३२	३२	डोग्रिखोला तटबन्धन	7070202PURL32	२	तटबन्ध तथा भू-क्षय नियन्त्रण	नयाँ			चिप्लापट	४३	३००,०००	गापा
३३	३३	आसन्तोला तटबन्दन	7070201PURL33	१	तटबन्ध तथा भू-क्षय नियन्त्रण	नयाँ			टाकुरा खेत	५७	३००,०००	गापा
३४	३४	त्रिखुलेबगर गजड तटबन्दन	7070201PURL34	१	तटबन्ध तथा भू-क्षय नियन्त्रण	नयाँ			गजड बजार	३६	३००,०००	गापा
३५	३५	ऐडिबाडा ढल निकाश	7070207PURL35	७	तटबन्ध तथा भू-क्षय नियन्त्रण	नयाँ			साबिक ८	५०	३००,०००	गापा
३६	३६	त्रिखेतखोला नियन्त्रण	7070207PURL36	७	तटबन्ध तथा भू-क्षय नियन्त्रण	नयाँ			साबिक २	३०	३००,०००	गापा
३७	३७	मैकाखेत तटबन्धन	7070206PURL37	६	तटबन्ध तथा भू-क्षय नियन्त्रण	नयाँ			साबिक ३	६०	३००,०००	गापा
३८	३८	रातापैरा तडिगैरा तटबन्दन	7070205PURL38	५	तटबन्ध तथा भू-क्षय नियन्त्रण	नयाँ			सलिसेन	२००	३००,०००	गापा

क्र.सं.	प्राथमिकता क्रम	प्रस्तावित योजनाको नाम	योजनाको कोड	वडा नं.	योजनाको प्रकार	योजनाको प्रकृति (नया /मर्मत /पुनः निर्माण)	प्रस्तावित स्रोतको नाम (श्रोत सुधार भए)	बहाब लि/से	लाभान्वित टोलहरुको नाम	घरधुरी संख्या	योजनाको अनुमानित लागत	कार्यान्वयन गर्ने तिकाय वडा/गा.पा
३९	३९	तोशी सुधारिएको चुलो निर्माण योजना	7070207PORL39	७	सुधारिएको चुलो निर्माण	नयाँ			जडा हाले	७	३००,०००	गापा
४०	४०	सिल्किधारा मुल संरक्षण	7070202PORL40	२	मुल संरक्षण तथा सुधार	नयाँ	सिल्किधारा मुल		मुखिया घर	१७	३००,०००	गापा
४१	४१	बाँटा देखि दवाखाँला तटबन्धन	7070205PORL41	५	मुल संरक्षण तथा सुधार	नयाँ			नेटाकोट	१५०	३००,०००	गापा
४२	४२	मुग्रातडा तटबन्धन	7070206PORL42	६	तटबन्ध तथा भू-क्षय नियन्त्रण	नयाँ			साबिक ३	६०	३००,०००	गापा
४३	४३	जुकेपानि मुल संरक्षण	7070202PORL43	२	मुल संरक्षण तथा सुधार	नयाँ	जुकेपानि मुल		माडु	२२	३००,०००	गापा
४४	४४	गलौ,दवाखाँला नेटाकोट	7070205PORL44	५	वृक्षारोपण तथा पहिरो नियन्त्रण	नयाँ			नेटाकोट	१२०	३००,०००	गापा
४५	४५	गोरेखोला नदि नियन्त्रण	7070206PORL45	६	तटबन्ध तथा भू-क्षय नियन्त्रण	नयाँ			साबिक २	५०	३००,०००	गापा
४६	४६	घासेधारा मुल संरक्षण	7070202PORL46	२	मुल संरक्षण तथा सुधार	नयाँ			चामल खेत	५२	३००,०००	गापा
४७	४७	बैशरुखपानि मुल संरक्षण	7070202PORL47	२	मुल संरक्षण तथा सुधार	नयाँ	बैसरुख मुल		डाँडा	४३	३००,०००	गापा
४८	४८	अल्लेडि गेरुपानि तटबन्धन	7070205PORL48	५	तटबन्ध तथा भू-क्षय नियन्त्रण	नयाँ			साना खेत	१३०	३००,०००	गापा

क्र.सं.	प्राथमिकता क्रम	प्रस्तावित योजनाको नाम	योजनाको कोड	वडा नं.	योजनाको प्रकार	योजनाको प्रकृति (नया /मर्मत /पुनः निर्माण)	प्रस्तावित स्रोतको नाम (श्रोत सुधार भए)	बहाब लि/से	लाभान्वित टोलहरुको नाम	घरधुरी संख्या	योजनाको अनुमानित लागत	कार्यान्वयन गर्ने तिकाय वडा/गा.पा
४९	४९	सालिसैन मुल संरक्षण	7070205PORL49	५	मुल संरक्षण तथा सुधार	नयाँ	सालिसैन		अल्लेडी	९	३००,०००	गापा
५०	५०	दर्नाधारा मुल संरक्षण	7070202PORL50	२	मुल संरक्षण तथा सुधार	नयाँ	दर्नाधारा मुल		सेडागडा	३६	३००,०००	गापा
५१	५१	नास्पते मुल संरक्षण	7070202PORL51	२	मुल संरक्षण तथा सुधार	नयाँ	नस्पतेको मुल		बिर्सेन	४३	३००,०००	गापा
५२	५२	धियामुल दल्याना संरक्षण	7070205PORL52	५	मुल संरक्षण तथा सुधार	नयाँ	धिया मुल		थाम	६	३००,०००	गापा
५३	५३	माथिल्लो ऐडिबस्ने मुल संरक्षण	7070205PORL53	५	मुल संरक्षण तथा सुधार	नयाँ	माथिल्लो ऐडिबस्ने		राधेब	१५	३००,०००	गापा
५४	५४	ऐरिपथेरा धारा मुल संरक्षण	7070205PORL54	५	मुल संरक्षण तथा सुधार	नयाँ	ऐरिपथेरा		धिरकोट	१५	३००,०००	गापा
५५	५५	पटकानि धारा मुल संरक्षण	7070205PORL55	५	मुल संरक्षण तथा सुधार	नयाँ	पटकानि धारा		धारा टोल	३०	३००,०००	गापा
५६	५६	मुसेखोला मुल संरक्षण	7070205PORL56	५	मुल संरक्षण तथा सुधार	नयाँ	मुसेखोला		धावाखोला	४०	३००,०००	गापा
५७	५७	पिउरेल्ल खा.पा वल्लो मुल संरक्षण	7070205PORL57	५	मुल संरक्षण तथा सुधार	नयाँ	पिउरेल्ल वल्लो		धिकोर्ट	१०	३००,०००	गापा
५८	५८	तल्लो गेरुपानि मुल संरक्षण	7070205PORL58	५	मुल संरक्षण तथा सुधार	नयाँ	तल्लो गेरुपानि		गेरुपनि	१५	३००,०००	गापा

क्र.सं.	प्राथमिकता क्रम	प्रस्तावित योजनाको नाम	योजनाको कोड	वडा नं.	योजनाको प्रकार	योजनाको प्रकृति (नयाँ/सर्जित/पुनः निर्माण)	प्रस्तावित स्रोतको नाम (श्रोत सुधार भए)	बहाब लि/से	लाभान्वित टोलहरुको नाम	घरधुरी संख्या	योजनाको अनुमानित लागत	कार्यान्वयन गर्ने तिकाय वडा/गा.पा
५९	५९	सुइडेनि मुल संरक्षण	7070205PORL59	५	मुल संरक्षण तथा सुधार	नयाँ	सुइडेनि		सुइडेनि	२०	३००,०००	गापा
६०	६०	तडिगैरा धारा मुल संरक्षण	7070205PORL60	५	मुल संरक्षण तथा सुधार	नयाँ	तडिगैरा धारा		तडीगैर	२०	३००,०००	गापा
६१	६१	गोपनि धारा मुल संरक्षण	7070205PORL61	५	मुल संरक्षण तथा सुधार	नयाँ	गोपनि		गोपनि	१२	३००,०००	गापा
६२	६२	धिरकोट धारा मुल संरक्षण	7070205PORL62	५	मुल संरक्षण तथा सुधार	नयाँ	धिरकोट धारा			१५	३००,०००	गापा
६३	६३	छेक्डिधारा मुल संरक्षण	7070205PORL63	५	मुल संरक्षण तथा सुधार	नयाँ	छेक्डि धारा मुल		विरकोट	६०	३००,०००	गापा
६४	६४	पैराधारा मुल संरक्षण	7070203PORL64	३	मुल संरक्षण तथा सुधार	नयाँ	पैयाधारा मुल		मटेला	११	३००,०००	गापा
६५	६५	पानिमुल संरक्षण	7070203PORL65	३	मुल संरक्षण तथा सुधार	नयाँ	पानिमुल		कोलडाँडा	४	३००,०००	गापा

वडा स्तरीय प्रस्तावित वातावरण तथा पर्यावरण सम्बन्धि योजनाहरुको प्राथमिकता क्रम अनुसारको सुची

१	१	मष्टामान्डा प्रा.बि.	7070201POWL01	१	वृक्षारोपण तथा पहिरो नियन्त्रण	नयाँ					३००,०००	वडा
२	२	रिठाखेत पहिरो नियन्त्रण	7070201POWL02	१	वृक्षारोपण तथा पहिरो नियन्त्रण	नयाँ			मलातीकोट	२४	३००,०००	वडा

क्र.स.	प्राथमिकता क्रम	प्रस्तावित योजनाको नाम	योजनाको कोड	बडा न.	योजनाको प्रकार	नया योजनाको प्रकृति (नया/मर्मत/पुनः निर्माण)	प्रस्तावित स्रोतको नाम (श्रोत सुधार भए)	बहाब लि/से	लाभान्वित टोलहरुको नाम	घरघुरी संख्या	योजनाको अनुमानित लागत	कार्यान्वयन गर्ने तिकाय बडा/गा.पा
३	३	बाघदुला ब्रिछारोपण	7070201POWL03	१	वृक्षारोपण तथा पहिरो नियन्त्रण	नयाँ			नौलाघर	१७	३००,०००	बडा
४	४	सिमलरुख पाहिरो नियन्त्रण	7070201POWL04	१	वृक्षारोपण तथा पहिरो नियन्त्रण	नयाँ			डाडागडा	१३	३००,०००	बडा
५	५	छोरेखेत पहिरो नियन्त्रण	7070201POWL05	१	वृक्षारोपण तथा पहिरो नियन्त्रण	नयाँ			अगासे	१०	३००,०००	बडा
६	६	हुन्देवडम्मरा पहिरो नियन्त्रण	7070201POWL06	१	वृक्षारोपण तथा पहिरो नियन्त्रण	नयाँ			फापरखोला	६	३००,०००	बडा
७	१	जुकेपानि भावर वन ब्रिछारोपण	7070202POWL01	२	वृक्षारोपण तथा पहिरो नियन्त्रण	नयाँ			बडागडा	२६	३००,०००	बडा
८	२	गोठेपिनि ब्रिछारोपण	7070202POWL02	२	वृक्षारोपण तथा पहिरो नियन्त्रण	नयाँ			सानाखेत	४६	३००,०००	बडा
९	३	नाउलेमाडु पैरा खोलिखेत	7070202POWL03	२	वृक्षारोपण तथा पहिरो नियन्त्रण	नयाँ			चिपलाबाटा	२३	३००,०००	बडा
१०	४	रागोलोटेपगार ब्रिछारोपण	7070202POWL04	२	वृक्षारोपण तथा पहिरो नियन्त्रण	नयाँ			कोलघरडाडा	२४	३००,०००	बडा
११	५	पानिमुला ब्रिछारोपण	7070202POWL05	२	वृक्षारोपण तथा पहिरो नियन्त्रण	नयाँ			कोलघरडाडा	२६	३००,०००	बडा
१२	६	भुकाडि सालघाडि ब्रिछारोपण	7070202POWL06	२	वृक्षारोपण तथा पहिरो नियन्त्रण	नयाँ			बसैन	५०	३००,०००	बडा

क्र.सं.	प्राथमिकता क्रम	प्रस्तावित योजनाको नाम	योजनाको कोड	वडा नं.	योजनाको प्रकार	योजनाको प्रकृति (नया /मर्मत /पुनः निर्माण)	प्रस्तावित स्रोतको नाम (श्रोत सुधार भए)	बहाब लि/से	लाभान्वित टोलहरुको नाम	घरघुरी संख्या	योजनाको अनुमानित लागत	कार्यान्वयन गर्ने तिकाय वडा/गा.पा
१३	१	नाउला सुधार	7070203POWL01	३	मूल संरक्षण तथा सुधार	नयाँ					३००,०००	वडा
१४	२	नागातोला प.नि.	7070203POWL02	३	वृक्षारोपण तथा पहिरो नियन्त्रण	नयाँ			कार्की टोल	७४	३००,०००	वडा
१५	३	ढोडखोला ब्रिछारोण	7070203POWL03	३	वृक्षारोपण तथा पहिरो नियन्त्रण	नयाँ			दलित टोल	५२	३००,०००	वडा
१६	४	मालझुला	7070203POWL04	३	वृक्षारोपण तथा पहिरो नियन्त्रण	नयाँ			दलित टोल	७७	३००,०००	वडा
१७	५	कालिका प्रा.बि.	7070203POWL05	३	वृक्षारोपण तथा पहिरो नियन्त्रण	नयाँ			विद्यालय		३००,०००	वडा
१८	६	ब्रमस्थान प्रा.बि.	7070203POWL06	३	वृक्षारोपण तथा पहिरो नियन्त्रण	नयाँ			विद्यालय		३००,०००	वडा
१९	७	मन्दाकिनि प्रा.बि.	7070203POWL07	३	वृक्षारोपण तथा पहिरो नियन्त्रण	नयाँ			विद्यालय		३००,०००	वडा
२०	८	आलेधारा,तेलपारा	7070203POWL08	३	वृक्षारोपण तथा पहिरो नियन्त्रण	नयाँ			साविक वडा नं. ४	७४	३००,०००	वडा
२१	९	भट्टेचोरे ब्रिछारोपण	7070203POWL09	३	वृक्षारोपण तथा पहिरो नियन्त्रण	नयाँ			कुसेडी	३५	३००,०००	वडा
२२	१०	लामारान	7070203POWL10	३	वृक्षारोपण तथा पहिरो नियन्त्रण	नयाँ			गाउँ	४१	३००,०००	वडा

क्र.सं.	प्राथमिकता क्रम	प्रस्तावित योजनाको नाम	योजनाको कोड	वडा नं.	योजनाको प्रकार	नया योजनाको प्रकृति (नया/मर्मत/पुनःनिर्माण)	प्रस्तावित स्रोतको नाम (श्रोत सुधार भए)	बहाब लि/से	लाभान्वित टोलहरुको नाम	घरधुरी संख्या	योजनाको अनुमानित लागत	कार्यान्वयन गर्ने तिकाय वडा/गा.पा
२३	११	सेलिखोला	7070203POWL11	३	वृक्षारोपण तथा पहिरो नियन्त्रण	नयाँ			भणरी	६३	३००,०००	वडा
२४	१२	सुर्यचन्द्र बा.बि.के.	7070203POWL12	३	वृक्षारोपण तथा पहिरो नियन्त्रण	नयाँ			विद्यालय		३००,०००	वडा
२५	१३	बिरभट्टे	7070203POWL13	३	वृक्षारोपण तथा पहिरो नियन्त्रण	नयाँ			राजीघर	२५	३००,०००	वडा
२६	१४	बालकल्याण प्रा.वि.	7070203POWL14	३	वृक्षारोपण तथा पहिरो नियन्त्रण	नयाँ			विद्यालय		३००,०००	वडा
२७	१५	सुगुरखोला वन	7070203POWL15	३	वृक्षारोपण तथा पहिरो नियन्त्रण	नयाँ			साविक वडा नं.३		३००,०००	वडा
२८	१६	खानडाडा प.नि.	7070203POWL16	३	वृक्षारोपण तथा पहिरो नियन्त्रण	नयाँ			बहुन टोल	२५	३००,०००	वडा
२९	१	भकारेखोला प.नि.	7070204POWL01	४	वृक्षारोपण तथा पहिरो नियन्त्रण	नयाँ			माभघर	३१	३००,०००	वडा
३०	२	गाउधारा मुल सं	7070204POWL02	४	मुल संरक्षण तथा सुधार	नयाँ	गाउधारा		पूताना	२०	३००,०००	वडा
३१	४	खोला प.नि.	7070204POWL04	४	वृक्षारोपण तथा पहिरो नियन्त्रण	नयाँ			खोला	४३	३००,०००	वडा
३२	५	कोलगडा प.नि.	7070204POWL05	४	वृक्षारोपण तथा पहिरो नियन्त्रण	नयाँ			रसुखेत	२३	३००,०००	वडा

क्र.सं.	प्राथमिकता क्रम	प्रस्तावित योजनाको नाम	योजनाको कोड	बडा नं.	योजनाको प्रकार	योजनाको प्रकृति (नया /मर्मत /पुनः निर्माण)	प्रस्तावित स्रोतको नाम (श्रोत सुधार भए)	बहाब लि/से	लाभान्वित टोलहरुको नाम	घरधुरी संख्या	योजनाको अनुमानित लागत	कार्यान्वयन गर्ने तिकाय बडा/गा.पा
३३	६	सिमसेलो प.नि.	7070204POWL06	४	वृक्षारोपण तथा पहिरो नियन्त्रण	नयाँ			लाटीखेलना	१०	३००,०००	बडा
३४	७	कपिलसैन प.नि.	7070204POWL07	४	वृक्षारोपण तथा पहिरो नियन्त्रण	नयाँ			रसुखेत	९	३००,०००	बडा
३५	८	डाडागडा भिदो मुल सं	7070204POWL08	४	मुल संरक्षण तथा सुधार	नयाँ			सैनीगाउँ	२२	३००,०००	बडा
३६	९	काउलेगडा मु.स.	7070204POWL09	४	मुल संरक्षण तथा सुधार	नयाँ			रसुखेत	९	३००,०००	बडा
३७	१०	कुडिकाट्या	7070204POWL10	४	वृक्षारोपण तथा पहिरो नियन्त्रण	नयाँ			कुटकाट्या	६	३००,०००	बडा
३८	११	खरिखोला	7070204POWL11	४	मुल संरक्षण तथा सुधार	नयाँ			देउकुटी	९	३००,०००	बडा
३९	१२	सिमखोला	7070204POWL12	४	मुल संरक्षण तथा सुधार	नयाँ			सिमखोला	२२	३००,०००	बडा
४०	१	धनेसल्ला रोला ब्रिछारोपण	7070205POWL01	५	वृक्षारोपण तथा पहिरो नियन्त्रण	नयाँ			धनेसल्ला		३००,०००	बडा
४१	२	अपरकैलाश दल्लयाना ब्रिछारोपण	7070205POWL02	५	वृक्षारोपण तथा पहिरो नियन्त्रण	नयाँ			खामा	१००	३००,०००	बडा
४२	३	वडाचाम्लदेखि खालगडा	7070205POWL03	५	वृक्षारोपण तथा पहिरो नियन्त्रण	नयाँ			सविक ६,८,९	२००	३००,०००	बडा

क्र.स.	प्राथमिकता क्रम	प्रस्तावित योजनाको नाम	योजनाको कोड	वडा न.	योजनाको प्रकार	योजनाको प्रकृति (नया /मर्मत /पुनः निर्माण)	प्रस्तावित स्रोतको नाम (श्रोत सुधार भए)	बहाब लि/से	लाभान्वित टोलहरुको नाम	घरधुरी संख्या	योजनाको अनुमानित लागत	कार्यान्वयन गर्ने तिकाय वडा/गा.पा
४३	४	गोत्वाला	7070205POWL04	५	वृक्षारोपण तथा पहिरो नियन्त्रण	नयाँ			सानानिलाउ	३०	३००,०००	वडा
४४	५	मुसुरिपैरा ब्रिछारोपण	7070205POWL05	५	वृक्षारोपण तथा पहिरो नियन्त्रण	नयाँ			कोरवाटा	६०	३००,०००	वडा
४५	६	चिसापानि कबुलियति वन	7070205POWL06	५	वृक्षारोपण तथा पहिरो नियन्त्रण	नयाँ			रवा का ख	५०	३००,०००	वडा
४६	७	गोयलि धारा मुल संरक्षण	7070205POWL07	५	मुल संरक्षण तथा सुधार	नयाँ	गोयलि धारा		धिकोर्ट	१०	३००,०००	वडा
४७	१	पतलखर्क	7070206POWL01	६	वृक्षारोपण तथा पहिरो नियन्त्रण	नयाँ			पातलखर्क	७२	३००,०००	वडा
४८	२	सेराका भिट्टा	7070206POWL02	६	वृक्षारोपण तथा पहिरो नियन्त्रण	नयाँ			साविक वडा न.. १	७१	३००,०००	वडा
४९	३	दुधबिल्ला	7070206POWL03	६	वृक्षारोपण तथा पहिरो नियन्त्रण	नयाँ			साविक २	८०	३००,०००	वडा
५०	४	सुनिवन	7070206POWL04	६	वृक्षारोपण तथा पहिरो नियन्त्रण	नयाँ			साविक ६	६५	३००,०००	वडा
५१	५	दलदले	7070206POWL05	६	वृक्षारोपण तथा पहिरो नियन्त्रण	नयाँ			साविक ८	४५	३००,०००	वडा
५२	६	चिन्ने	7070206POWL06	६	वृक्षारोपण तथा पहिरो नियन्त्रण	नयाँ					३००,०००	वडा

क्र.सं.	प्राथमिकता क्रम	प्रस्तावित योजनाको नाम	योजनाको कोड	वडा नं.	योजनाको प्रकार	योजनाको प्रकृति (नया /मर्मत /पुनः निर्माण)	प्रस्तावित स्रोतको नाम (श्रोत सुधार भए)	बहाब लि/से	लाभान्वित टोलहरुको नाम	घरधुरी संख्या	योजनाको अनुमानित लागत	कार्यान्वयन गर्ने तिकाय वडा/गा.पा
५३	७	भैरि	7070206POWL07	६	वृक्षारोपण तथा पहिरो नियन्त्रण	नयाँ			भैरी	२३	३००,०००	वडा
५४	८	रानिवन	7070206POWL08	६	वृक्षारोपण तथा पहिरो नियन्त्रण	नयाँ			सविक ९	३२	३००,०००	वडा
५५	९	सालिमेला	7070206POWL09	६	वृक्षारोपण तथा पहिरो नियन्त्रण	नयाँ			सविक ९	२८	३००,०००	वडा
५६	१०	भत्काखेत	7070206POWL10	६	वृक्षारोपण तथा पहिरो नियन्त्रण	नयाँ			सविक ४	८६	३००,०००	वडा
५७	११	कोलगैरा	7070206POWL11	६	वृक्षारोपण तथा पहिरो नियन्त्रण	नयाँ			सविक ४	६५	३००,०००	वडा
५८	१२	बुढाखोला	7070206POWL12	६	वृक्षारोपण तथा पहिरो नियन्त्रण	नयाँ			सविक ४	७७	३००,०००	वडा
५९	१३	डाडाखेत	7070206POWL13	६	वृक्षारोपण तथा पहिरो नियन्त्रण	नयाँ			सविक ४	८१	३००,०००	वडा
६०	१४	जैका वन	7070206POWL14	६	वृक्षारोपण तथा पहिरो नियन्त्रण	नयाँ			सविक ४	९५	३००,०००	वडा
६१	१५	कुवापानि ब्रि	7070206POWL15	६	वृक्षारोपण तथा पहिरो नियन्त्रण	नयाँ			सविक ४	६१	३००,०००	वडा
६२	१६	डेडुका माडु	7070206POWL16	६	वृक्षारोपण तथा पहिरो नियन्त्रण	नयाँ			सविक ४	६२	३००,०००	वडा

क्र.स.	प्राथमिकता क्रम	प्रस्तावित योजनाको नाम	योजनाको कोड	वडा न.	योजनाको प्रकार	नया योजनाको प्रकृति (नया/मर्मत/पुनः निर्माण)	प्रस्तावित स्रोतको नाम (श्रोत सुधार भए)	बहाब लि/से	लाभान्वित टोलहरुको नाम	घरधुरी संख्या	योजनाको अनुमानित लागत	कार्यान्वयन गर्ने तिकाय वडा/गा.पा
६३	१७	थापिदाबि	7070206POWL17	६	वृक्षारोपण तथा पहिरो नियन्त्रण	नयाँ			साविक ३		३००,०००	वडा
६४	१८	तौलेवन	7070206POWL18	६	वृक्षारोपण तथा पहिरो नियन्त्रण	नयाँ					३००,०००	वडा
६५	१९	बसन्ति स्मिति वन	7070206POWL19	६	वृक्षारोपण तथा पहिरो नियन्त्रण	नयाँ			साविक वडा नं. ३,७		३००,०००	वडा
६६	२१	मुडा मुल	7070206POWL21	६	मुल संरक्षण तथा सुधार	नयाँ			डाडा	२१	३००,०००	वडा
६७	२२	गगनपानि मुल	7070206POWL22	६	मुल संरक्षण तथा सुधार	नयाँ			कोकडा	३६	३००,०००	वडा
६८	२३	तामधारा	7070206POWL23	६	मुल संरक्षण तथा सुधार	नयाँ			तौल्यान	२४	३००,०००	वडा
६९	२४	गगनमुल	7070206POWL24	६	मुल संरक्षण तथा सुधार	नयाँ			टुडेसैन	१५	३००,०००	वडा
७०	२५	तोरेखोला	7070206POWL25	६	मुल संरक्षण तथा सुधार	नयाँ			टुडेसैन	१५	३००,०००	वडा
७१	२६	भम्कपानि मुल	7070206POWL26	६	मुल संरक्षण तथा सुधार	नयाँ			सिमलरुख	१६	३००,०००	वडा
७२	२७	सेरा तल्लो मुल	7070206POWL27	६	मुल संरक्षण तथा सुधार	नयाँ			सेरा	१५	३००,०००	वडा

क्र.स.	प्राथमिकता क्रम	प्रस्तावित योजनाको नाम	योजनाको कोड	वडा न.	योजनाको प्रकार	योजनाको प्रकृति (नया /मर्मत /पुनः निर्माण)	प्रस्तावित स्रोतको नाम (श्रोत सुधार भए)	बहाब लि/से	लाभान्वित टोलहरुको नाम	घरधुरी संख्या	योजनाको अनुमानित लागत	कार्यान्वयन गर्ने तिकाय वडा/गा.पा
७३	२९	पल्लो पानि मुल	7070206POWL29	६	मुल संरक्षण तथा सुधार	नयाँ			राखनी	२५	३००,०००	वडा
७४	३०	डोल्नेपानि	7070206POWL30	६	वृक्षारोपण तथा पहिरो नियन्त्रण	नयाँ			टुडीसैन	१६	३००,०००	वडा
७५	३१	माछेको मुल	7070206POWL31	६	मुल संरक्षण तथा सुधार	नयाँ			मल्लो टोल	१५	३००,०००	वडा
७६	३२	नन्देको पानि	7070206POWL32	६	मुल संरक्षण तथा सुधार	नयाँ			बुडागडा	५	३००,०००	वडा
७७	३३	पातको नाउला	7070206POWL33	६	मुल संरक्षण तथा सुधार	नयाँ			चिप्लेपाटा	१२	३००,०००	वडा
७८	३४	भिटोबस्ने मुल	7070206POWL34	६	मुल संरक्षण तथा सुधार	नयाँ			ओखलडाडा	१६	३००,०००	वडा
७९	३५	सिमकाट्ने मुल	7070206POWL35	६	मुल संरक्षण तथा सुधार	नयाँ			दलित टोल	११	३००,०००	वडा
८०	३७	हडेपानि मुल	7070206POWL37	६	मुल संरक्षण तथा सुधार	नयाँ			भुसेडा	११	३००,०००	वडा
८१	३८	सिलकिधारा	7070206POWL38	६	मुल संरक्षण तथा सुधार	नयाँ			नैतोला	१५	३००,०००	वडा
८२	३९	बाधाखोला	7070206POWL39	६	मुल संरक्षण तथा सुधार	नयाँ			गौरा	१५	३००,०००	वडा

क्र.स.	प्राथमिकता क्रम	प्रस्तावित योजनाको नाम	योजनाको कोड	वडा न.	योजनाको प्रकार	योजनाको प्रकृति (नया /मर्मत /पुनः निर्माण)	प्रस्तावित स्रोतको नाम (श्रोत सुधार भए)	बहाब लि/से	लाभान्वित टोलहरुको नाम	घरधुरी संख्या	योजनाको अनुमानित लागत	कार्यान्वयन गर्ने तिकाय वडा/गा.पा
८३	४०	तुषारपानि	7070206POWL40	६	मुल संरक्षण तथा सुधार	नयाँ			पोखरा	३०	३००,०००	वडा
८४	४१	मडिल्ला	7070206POWL41	६	मुल संरक्षण तथा सुधार	नयाँ			मडिल्ला	१०	३००,०००	वडा
८५	१	बासिझुल ढुंगाधारा मुल सं	7070207POWL01	७	मुल संरक्षण तथा सुधार	नयाँ			बिस्कृना	२०	३००,०००	वडा
८६	२	बासखेत ब्रिछारोपण	7070207POWL02	७	मुल संरक्षण तथा सुधार	नयाँ			देउतला	३०	३००,०००	वडा
८७	३	ममताबाध ब्रिछारोपण	7070207POWL03	७	मुल संरक्षण तथा सुधार	नयाँ			साविक वडा नं. ६		३००,०००	वडा
८८	४	हपल्लो पानि बाध	7070207POWL04	७	वृक्षारोपण तथा पहिरो नियन्त्रण	नयाँ			साविक वडा नं. ६		३००,०००	वडा
८९	५	चडमुल ब्रि	7070207POWL05	७	वृक्षारोपण तथा पहिरो नियन्त्रण	नयाँ			साविक वडा नं. ५		३००,०००	वडा
९०	६	रानामुल ब्रि	7070207POWL06	७	वृक्षारोपण तथा पहिरो नियन्त्रण	नयाँ			साविक वडा नं. १		३००,०००	वडा
९१	७	कोटधारा ब्रि	7070207POWL07	७	वृक्षारोपण तथा पहिरो नियन्त्रण	नयाँ			साविक वडा नं. ९		३००,०००	वडा
९२	८	कोटगैरा प.नि.	7070207POWL08	७	वृक्षारोपण तथा पहिरो नियन्त्रण	नयाँ			साविक वडा नं. ९		३००,०००	वडा

क्र.स.	प्राथमिकता क्रम	प्रस्तावित योजनाको नाम	योजनाको कोड	वडा न.	योजनाको प्रकार	योजनाको प्रकृति (नया /मर्मत /पुनः निर्माण)	प्रस्तावित स्रोतको नाम (श्रोत सुधार भए)	बहाब लि/से	लाभान्वित टोलहरुको नाम	घरधुरी संख्या	योजनाको अनुमानित लागत	कार्यान्वयन गर्ने तिकाय वडा/गा.पा
९३	९	लडाहाल्ले प.नि.	7070207POWL09	७	वृक्षारोपण तथा पहिरो नियन्त्रण	नयाँ			साविक वडा नं. ९		३००,०००	वडा
९४	१०	मानिका पानि प.नि.	7070207POWL10	७	वृक्षारोपण तथा पहिरो नियन्त्रण	नयाँ			साविक वडा नं. ३		३००,०००	वडा
९५	११	रिठेखेत प.नि.	7070207POWL11	७	वृक्षारोपण तथा पहिरो नियन्त्रण	नयाँ			साविक वडा नं. ३		३००,०००	वडा
९६	१२	ढाडेखोला प.नि.	7070207POWL12	७	वृक्षारोपण तथा पहिरो नियन्त्रण	नयाँ			साविक वडा नं. ३		३००,०००	वडा
९७	१३	गुत्सुखोला प.नि.	7070207POWL13	७	वृक्षारोपण तथा पहिरो नियन्त्रण	नयाँ			साविक वडा नं. ३		३००,०००	वडा
९८	१४	डाडागाउ भकखोला	7070207POWL14	७	मूल संरक्षण तथा सुधार	नयाँ			साविक वडा नं. ६		३००,०००	वडा
गाउँपालिकाको जम्मा										५०१०	४८,९००,०००	