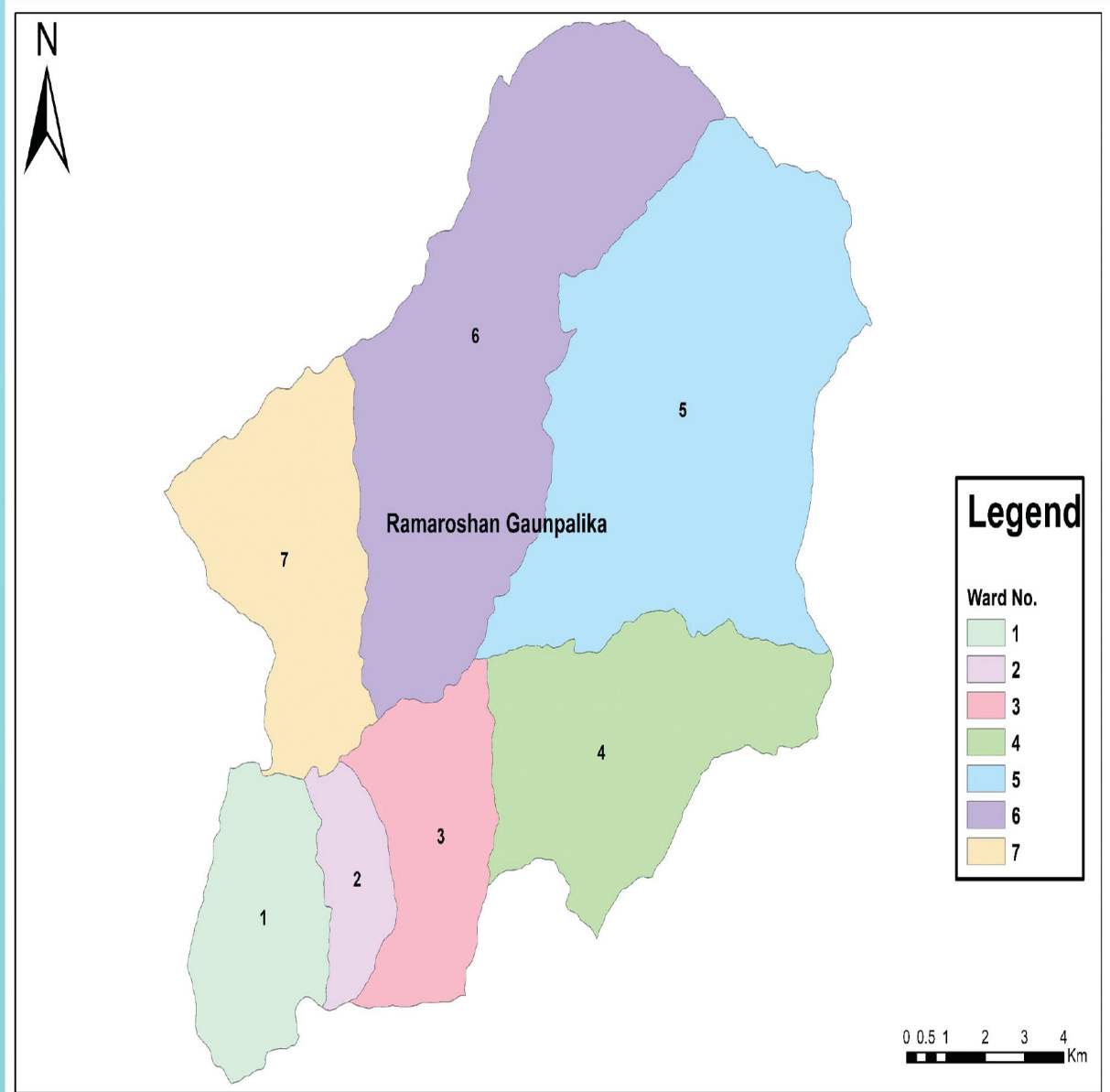


रामारोशन गाउँपालिकाको बस्तुगत विवरण

(पार्श्वचित्र)-२०७५

(Ramarosan Rural Municipality Profile-2018)



प्रकाशक :



रामारोशन गाउँपालिका
गाउँ कार्यपालिकाको कार्यालय

शान्तडा, अछाम

शुभकामना



मिति : २०७५/०३/३०

नेपालको संविधानको मर्म र भावना अनुरूप राज्यको पुनःसंरचना भई प्रदेश तथा स्थानीय तहमा अधिकारको वाँडफाँड भइसकेको परिवेशमा अछाम जिल्लाको रामारोशन गाउँपालिकाले सात वटै वडाहरूको तथ्याङ्कलाई समेटेर गाउँपालिकाको वस्तुगत विवरण (पार्श्वचित्र)-२०७५ प्रकाशन गर्न लागेकोमा खुशी लागेको छ ।

हालै गरिएको सर्भेक्षणको विवरणलाई आधार मानि विश्लेषण गरिएको यो पार्श्वचित्रले रामारोशन गाउँपालिकाका सबै वडाहरू तथा समग्र गाउँपालिकाको अवस्था छर्लङ्ग पारेको छ । गाउँपालिकाको सामाजिक, आर्थिक लगायत समग्र विकास अवस्थाको चित्रण गरेको छ । यसले धेरै हदसम्म तथ्याङ्कको आवश्यकतालाई परिपूर्ति गर्नेछ । स्थानीय तहको समग्र विकास, योजना तर्जुमा, कार्यान्वयन एवं अनुगमन तथा मूल्याङ्कन कार्यको लागि पार्श्वचित्र अपरिहार्य भएकोले यसको आधारमा भविष्यमा योजना बनाई रामारोशन गाउँपालिका विकासको मार्गमा अग्रसर हुने आशा गरेको छु ।

गाउँपालिकाको वस्तुगत विवरण (पार्श्वचित्र) तयार गर्ने कार्यमा योगदान गर्नुहुने रामारोशन गाउँपालिकाका जनप्रतिनिधिहरू तथा कर्मचारीहरूलाई धन्यवाद दिन चाहन्छु । यो पार्श्वचित्र तयार गर्न आवश्यक प्राविधिक एवं व्यवस्थापकीय सहयोग गर्ने सेवा प्रदायक संस्था ग्रामीण विकास केन्द्र (रुडेक)-नेपाल प्रति धन्यवाद प्रकट गर्दछु ।

यो पार्श्वचित्र स्थानीय तह, लगानीकर्ता, नीति निर्माता, योजनाकार, अनुसन्धानकर्ता लगायत सरोकारवाला सबैलाई उपयोगी बन्ने अपेक्षा सहित पूर्ण सफलताको हार्दिक शुभकामना व्यक्त गर्दछु ।

धन्यवाद !

भीम रावल

सदस्य, प्रतिनिधि सभा, अछाम-१

सदस्य, स्थायी कमिटी, नेपाल कम्युनिष्ट पार्टी

पुर्व उप-प्रधानमन्त्री, रक्षा, गृह र पर्यटन तथा

नागरिक उड्ययन मन्त्री

शेर बहादुर कुँवर
सदस्य, राष्ट्रिय सभा
संघीय-संसद, नेपाल
अछाम



Sher Bahadur Kunwar
Member
National Assembly
Federal Parliament, Nepal
Achham

शुभकामना



मिति : २०७५/०३/३०

रामारोशन गाउँपालिका अछामले आफ्नो "बस्तुगत विवरण (पार्श्वचित्र)-२०७५" निर्माण गरि प्रकाशन गर्न लागेको खबर पाउदा खुशी लागेको छ। देश संघीय संरचनामा अगाडी बढेको छ। पहिले सरकारको केन्द्र केवल सिंहदरबार थियो भने आज सो अधिकार तल तल सदैँ गाउँ सम्म पुगेको छ। नेपालको संविधान २०७२ ले संघ, प्रदेश र स्थानीय तह गरि तिन तहको सरकारको व्यवस्था गरेको छ। स्थानीय तह(सरकार)लाई कानून बनाउन सक्ने देखि लिएर थुप्रै अधिकार प्रत्यायोजन गरेको छ। यो व्यवस्थावाट सधैँ सिंहदरवारको मात्र मुख ताकेर बसेका ग्रामिण जनता घर आगनमै सरकारको अनुभुती गरि रहेका छन भने विकास निर्माणको लागी माथिको मुख ताक्नु पर्ने अवस्थाको अन्त्य भएको छ।

प्राप्त अधिकारको सदुपयोग गर्दै जनताको पक्षमा उभिनु स्थानीय सरकारको महत्वपूर्ण जिम्मेवारी भएको छ। स्थानीय साधन स्रोतको खोजी गर्दै, प्राप्त स्रोतको उचित सदुपयोग गरि स्थानीय जनताको हितमा उपयोग गर्नुपर्ने हुन्छ। स्थानीय स्रोतको व्यवस्थापन गरि आन्तरिक आम्दानीमा बृद्धि गरि साधन स्रोत सम्पन्न बनाउन सकेको खण्डमा मात्रै जनताले सरकारको अनुभुती गर्ने भएकाले यस विषयमा गाउँपालिका गम्भिर बन्न सकोस भन्ने आग्रह गर्दछु।

पर्यटकिय क्षेत्र रामारोशनमा अवस्थित गाउँपालिकाको पार्श्वचित्र जिल्ला भरिकै नमुना बन्न सकोस। पार्श्वचित्रले समग्र गाउँपालिकाको भुगोल, जनसंख्या, शिक्षा, सामाजिक, सांस्कृतिक, आर्थिक लगायत जनताको यर्थात अवस्था के छ भन्ने छर्लङ्ग पार्नेछ। यसमा उल्लेख भएका तथ्याङ्कहरु तथ्यपरक, बस्तुपरक हुन भन्ने शुभकामना व्यक्त गर्दछु।

यो पार्श्वचित्र तयार गर्न सेवा प्रदायक संस्थाको रुपमा कार्य गर्ने ग्रामीण विकास केन्द्र (रुडेक)-नेपाल र त्यसका पदाधिकारी एवं कर्मचारीहरु र यस कार्यलाई पुरा गर्ने गराउने रामारोशन गाउँपालिकाका जनप्रतिनिधिहरु तथा कर्मचारीहरु प्रती धन्यवाद सहित नगरपालिका आफ्नो लक्ष्य प्राप्तीमा अगाडी बढि रहेास भन्ने हार्दिक शुभकामना दिन चाहन्छु।

शेर बहादुर कुँवर
सदस्य, राष्ट्रिय सभा
संघीय-संसद, नेपाल



प्रदेश सरकार

फोन नं.: ०९१-५२०१०७

०९१-५२५२४५

E-Mail: moeap7@gmail.com

आर्थिक मामिला तथा योजना मन्त्रालय

प्रदेश नं. ७

धनगढी, कैलाली, नेपाल

पत्र संख्या:

चलानी नम्बर:



मिति : २०७५/०३/३०

नेपालको संविधान २०७२ को उद्देश्य अनुरूप राज्यको पुर्नसंरचना भई प्रादेशिक तथा स्थानीय तहमा अधिकार विकेन्द्रीत भएको सन्दर्भमा अछाम जिल्लाको रामारोशन गाउँपालिकाले ७ वटै वडाहरूको तथ्यांकलाई समेटेर समग्र गाउँपालिकाको "वस्तुगत विवरण (पार्श्वचित्र)-२०७५" प्रकाशन गर्न लागेकोमा मलाई खुशी लागेको छ।

हालै गरेको सर्वेक्षणको विवरणलाई आधारमानी विश्लेषण गरिएको यो पार्श्वचित्रले रामारोशन गाउँपालिकाको पुरै वडा तथा समग्र गाउँपालिकाको वस्तुस्थिती स्पष्ट पारेको छ। स्थानीय तहको समग्र विकास, योजना तर्जुमा, कार्यान्वयन एवं अनुगमन तथा मुल्यांकन कार्यको लागि यो विवरण कोशेढुंगा सावित हुनको साथै भविष्यमा योजना बनाई विकासको जग बसाउन रामारोशन गाउँपालिकालाई अति उपयोगि हुने कुरामा म विश्वस्त रहेको छु।

पार्श्वचित्र तयार गर्ने रामारोशन गाउँपालिकाका जनप्रतिनिधि एवं कर्मचारीहरू प्रति आभार गर्न चाहन्छु। यस कार्यलाई पुरा गर्न आवश्यक प्राविधिक एवं व्यवस्थापकिय सहयोग गर्ने सेवा प्रदायक संस्था ग्रामीण विकास केन्द्र (रुडेक)-नेपाल प्रति धन्यवाद व्यक्त गर्न चाहन्छु।

यो पार्श्वचित्र स्थानीय तह, लगानी कर्ता, आम जनता, प्रदेश र संघीय सरकार, नीति निर्माण कर्ता, योजनाकार, अनुसन्धान कर्ता लगायत सरोकारवाला सबै पक्षलाई बहुउपयोगी हुनेछ भन्ने कुराको अपेक्षा गरेको छु। रामारोशन गाउँपालिकाको निरन्तर प्रगतीको कामना सहित पुर्ण सफलताको लागि हार्दिक मंगलमय शुभकामना व्यक्त गर्दछु।

भूपट वहादुर वोहरा

मन्त्री

आर्थिक मामिला तथा योजना मन्त्रालय

आर्थिक मामिला तथा योजना मन्त्रालय
प्रदेश नं. ७, प्रदेश सरकार
धनगढी, कैलाली, नेपाल



जिल्ला समन्वय समितिको कार्यालय

मंगलसेन, अछाम
७ नं. प्रदेश, नेपाल

शुभकामना



मिति : २०७५/०३/३०

नेपालको संविधान २०७२ को मर्म र भावना अनुरूप राज्यको पुनर्संरचना भई प्रादेशिक तथा स्थानीय तहमा अधिकारहरु विकेन्द्रीत भएको परिवेशमा अछाम जिल्लाको रामारोशन गाउँपालिकाले ७ वटै वडाहरुको तथ्यांकलाई समेटेर समग्र गाउँपालिकाको "बस्तुगत विवरण (पार्श्वचित्र)-२०७५" प्रकाशन गर्न लागेकोमा खुशी लागेको छ।

हालै गरेको सर्वेक्षणको विवरणलाई आधारमानि विश्लेषण गरिएको यो बस्तुगत विवरण (पार्श्वचित्र)ले रामारोशन गाउँपालिकाको ७ वटै वडाहरु तथा समग्र गाउँपालिकाको अवस्था छर्लङ्ग पारेको छ। स्थानीय तहको समग्र विकास, योजना तर्जुमा, कार्यान्वयन एवं अनुगमन तथा मुल्यांकन कार्यको लागि पार्श्वचित्र अपरिहार्य हुने भएकाले यसको आधारमा भविष्यमा योजना बनाई विकासको खुटकिला रामारोशन गाउँपालिकाले अगाडी बढाउने छ भन्ने आशा गरेको छ।

स्थानीय तहहरुको विवरण पूर्ण नरहेको अवस्थामा यसले धेरै हदसम्म तथ्यांकको आवश्यकतालाई परिपूर्ति गर्नेछ। बस्तुगत विवरण तयार गर्ने रामारोशन गाउँपालिका जनप्रतिनिधिहरु तथा कर्मचारीहरु प्रति आभार एवं कृतज्ञता सहित धन्यवाद प्रकट गर्न चाहन्छु। यो बस्तुगत विवरण तयार गर्न आवश्यक प्राविधिक एवं व्यवस्थापकिय सहयोग गर्ने सेवा प्रदायक संस्था ग्रामीण विकास केन्द्र (रुडेक)-नेपाल प्रति धन्यवाद प्रकट गर्दछु।

यो पार्श्वचित्र स्थानीय तहका, लगानी कर्ता, नीति निर्माण कर्ता, योजनाकार, अनुसन्धान कर्ता लगायत सरोकारवाला सबै पक्षलाई उपयोगी बन्न सकोस साथै यसले गाउँपालिकाको सामाजिक, आर्थिक लगायत समग्र विकासको अवस्थाको चित्रण गर्न सफल हुने विश्वास सहित पुर्ण सफलताको लागी हार्दिक शुभकामना व्यक्त गर्दछु।

नर बहादुर कुँवर
संयोजक
जिल्ला समन्वय समिति, अछाम

नर बहादुर कुँवर
प्रमुख -



रामारोशन गाउँपालिका गाउँ कार्यपालिकाको कार्यालय



मन्तव्य

मिति : २०७५/०३/३०

स्थानीय तह निर्धारण तथा सिफारिस अयोगको २०७३ सालको सिफारिसका आधारमा नेपाल सरकारले देश भरी ७५३ तह घोषणा गर्दा अछाम जिल्लाका साविकका मलातीकोट, चाफामाण्डौ, शान्तडा, बाटुलासेन, रामारोशन, भटाकाटिया र सुतार गा.वि.स.हरूलाई समेटेी रामारोशन गाउँपालिका स्थापना गरिएको थियो। अछाम जिल्लामा रहेका तत्कालिन ७५ वटा गाविसलाई संघीय पुर्नसंरचना अनुसार ४ नगरपालिका र ६ गाउँपालिकामा विभाजन गरिएको स्थानीय तह मध्ये रामारोशन गाउँपालिका पनि एक हो। यस गाउँपालिकालाई ७ वटा वडाहरूमा विभाजन गरिएको छ। यो गाउँपालिका पर्यटकीय स्थल रामारोशनको नामले प्रख्यात छ। लामो समय सम्म निर्वाचित जन प्रतिनिधि विहित भई संचालनमा रहेका स्थानीय निकायहरूको पुर्नसंरचना सगै स्थानीय तहको निर्वाचन समेत सम्पन्न भैसकेको छ। २०७३ असार १४ गते सम्पन्न स्थानीय तह निर्वाचनबाट गाउँपालिकाको प्रमुखको पदमा मलाई निर्वाचित गरी पालिकाको विकास निर्माणको अभिभारा सुम्पनु हुने सम्पूर्ण पालिका वासी आमावुवा, दाजुभाई तथा दिदिबहिनीहरूलाई हार्दिक धन्यवाद दिन चाहन्छु। सर्वप्रथम, महानजनयुद्ध, ऐतिहासिक १९ दिने जनआन्दोलन लगायत इतिहासका विभिन्न कालखण्डमा भएका राजनीतिक आन्दोलनमा न्याय र समानता स्थापनाका लागि आफ्नो जीवन उत्सर्ग गर्ने महान ज्ञात-अज्ञात सहीदहरू प्रति हृदय देखि भावपूर्ण हार्दिक श्रद्धाञ्जली अर्पण गर्दै ति त्यस्ता महान छोराछोरी जन्म दिने आदर्शिय आमावुवा प्रति सहानुभुति प्रकट गर्दछु, साथै जनयुद्ध र जनआन्दोलनका क्रममा घाइते अपाङ्ग र बेपत्ता योद्धाहरूको स्वास्थ्य लाभको कामना गर्दै सम्मान प्रकट गर्दछु। अछाम जिल्लाकै सर्वोच्च धरोहर पाटन, जिल्लाकै सबैभन्दा बढी उपभोग गर्न सकिने र उपयोग भइरहेको कैलाशखोलाको मुहान, उपभोग्य हिसाबले बनक्षेत्रले बढी ओगटेको, छापा बरदान दिने धार्मिक आस्थाको धरोहर नन्दामाता लगायत दर्जनौ धार्मिक स्थलहरू, बहुकला र साँस्कृतिक पहिचान भल्किएको क्षेत्र र देशकै अग्रणी बहुसंभावना बोकेको रामारोशन प्राकृतिक पर्यटकीय क्षेत्र हाम्रै गाउँपालिका भित्र रहनुलाई हामी शौभाग्यशाली ठान्नु पर्छ। विगत एकात्मक र केन्द्रीकृत राज्य व्यवस्थाले सदरमुकामदेखि टाढा, ठूला ठूला डाँडाकाँडा र भौगोलिक रूपमा विकट, पहुँचको अभावले राज्यको सेवा सुविधा, साधन श्रोतबाट बञ्चित गरिदा यस क्षेत्रको विकासले गति लिन नसकेको हो। विगतले यस क्षेत्रलाई हेर्ने दृष्टिकोण भिन्ना भिन्नै भएता पनि वर्तमानमा यस गाउँपालिकाको भाग्य र स्वर्णम भविष्य कोर्ने अधिकार र अवसर स्थानीय सरकारकै काँधमा सुम्पिएको छ।। संविधानले सुनिश्चित गरेका प्रावधानलाई अक्षरस पालना गरी यस गाउँपालिकाको विकास निर्माणमा सधै हातेमालो गर्दै रामारोशन गाउँपालिका-‘नमूना गाउँपालिका’ रामारोशन गाउँपालिका-‘पर्यटकीय गाउँपालिका’को रूपमा विकास गर्न यहाँहरूको सक्रिय सहयोग र समर्थनका लागि हार्दिक आग्रह गर्दछु।

२०७४ साल वैशाख २६ गते नेपाल सरकार (सचिव स्तर) को सबै स्थानिय तहहरूले वस्तुगत विवरण तयार गर्ने निर्णय अनुसार यस रामारोशन गाउँपालिकाले समग्र विकासका योजना निर्माण गर्न सहायक सिद्ध हुने गरी गाउँपालिकाको वस्तुगत विवरण तयार पार्ने कार्य सम्पन्न भएकोछ। यस गाउँपालिकाले निर्माण गरेको वस्तुगत विवरणले गाउँपालिकाको जनसंख्याको अवस्था, प्राकृतिक स्रोत साधानको सम्भावना, मानवीय संसाधनको अवस्था लगायतका विविध पक्षको शुक्ष्म अध्ययन गरेकाले विकासका योजना निर्माण कार्यलाई निकै प्रभावकारी र वस्तुनिष्ठ बनाउने छ भन्ने आशा लिएको छु। पालिका पार्श्वचित्र निर्माण गर्ने कार्य यो हाम्रो पहिलो खुटकिला हो। यसै गरी आगामी दिनहरूमा पालिकाको विकासमा आवश्यक सबै खुटकिलाहरू उक्लने प्रयत्न गरिरहने छौ। यस कार्यका लागि जनताले दिएको जिम्मेवारी प्रति कहिँ कतै विचलित नभई, थकान महशुस नगरी गन्तव्यमा पुर्‍याई छाड्ने साहस र दृढ ईच्छा शक्तिका साथ कार्य गर्ने कुरा आम पालिका वासीहरूलाई विश्वास दिलाउन चाहन्छु। पालिकाको समस्या र पालिका वासीको समस्या योजनाबद्ध संगतबाट सम्बोधन गरी वडाका वासिन्दाहरूले सबै खालको सेवा वडाबाटै पाउने सुनिश्चितता, यातायातमा पहुँच, आधारभूत शिक्षा र स्वास्थ्यसेवा, समग्र कृषि र पशु क्षेत्रमा लगानी मार्फत आर्थिक समृद्धि लगायत बालमैत्री स्थानीय शासन, लैंगिक समानता र सामाजिक समावेशीकरण मार्फत सबैखाले विभेद न्यूनिकरण, बातावरण मैत्री विकास लगायतका विविध अर्न्तसम्बन्धीत सवालहरू समेत सम्बोधन गर्नको लागि यो पार्श्वचित्र आधार स्तम्भको रूपमा रहने कुरामा विश्वस्त छु र यस महान लक्ष्य प्राप्तीको कार्यमा हातेमालो गर्नका लागि पालिका बासी, सम्पुर्ण राजनितिक दलहरू, नीति निर्माणकर्ता, योजनाकार, कार्यक्रम संचालनकर्ता, अनुसन्धानकर्ता, प्राध्यापक, शिक्षक, विद्यार्थीहरू र सर्वसाधारण तथा पालिकामा कार्य गर्ने सम्पूर्ण गैर सरकारी संघ संस्थाहरूलाई समेत आवश्यक योजना सहित गाउँपालिकालाई सहयोग गर्न समेत म अपिल गर्दछु।

साथै यो कार्य गर्न प्रोत्साहन तथा सहयोग गर्नु हुने सम्पूर्ण कर्मचारी साथीहरू र प्राविधिक सहयोग गर्ने सेवा प्रदायक संस्था ग्रामीण विकास केन्द्र (रुडेक)-नेपाललाई धन्यवाद दिन चाहन्छु। आगामी दिनमा यो प्रोफाईल अध्यावधिक गर्दै समेत लिईने छ। साथै अब निर्माण हुने गाउँपालिकाको योजनामा आ-आफ्नो क्षेत्रबाट हामीलाई सहयोग र सल्लाह सुभाषका लागि यहाँ स्थित राजनीतिक दलहरू, सरकारी तथा गैरसरकारी संघ संस्थाहरू, लगायत आम गाउँवासीहरूलाई अनुरोध सहित हार्दिक धन्यवाद दिन चाहन्छु।

भकर बहादुर साउँद

अध्यक्ष

रामारोशन गाउँपालिका, अछाम



रामारोशन गाउँपालिका
गाउँ कार्यपालिकाको कार्यालय
शान्तबा, बछाङ
मन्तव्य

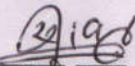


मिति : २०७५/०३/३०

अछाम जिल्लाकै सर्वोच्च धरोहर पाटन, जिल्लाकै सबैभन्दा बढी उपभोग गर्न सकिने र उपयोग भइरहेको कैलाशखोलाको मुहान, उपभोग्य हिसावले बनक्षेत्रले बढी ओगटेको, छापा बरदान दिने धार्मिक आस्थाको धरोहर नन्दामाता लगायत दर्जनौं धार्मिक स्थलहरु, बहुकला र साँस्कृतिक पहिचान भल्किएको क्षेत्र र देशकै अग्रणी बहु संभावना बोकेको रामारोशन गाउँपालिकाले विकासको आधार स्तम्भ मानिने प्रारम्भिक अध्ययन रामारोशन गाउँपालिकाको बस्तुगत विवरण-२०७५ प्रकाशन गर्न लागिएको छ । कुनै पनि कार्यको प्रारम्भ गर्नुपूर्व त्यस ठाँउको भौगोलिक, सामाजिक, आर्थिक, राजनीतिक, शैक्षिक अवस्थाको बारेमा विस्तृत जानकारी प्राप्त गर्नु प्रधान हुने भएकाले यसैको परिपूर्ति गर्नाका लागि रामारोशन गाउँपालिकाको यो बस्तुगत विवरण तयार गरिएको छ । प्रस्तुत बस्तुगत विवरणमा गरिएको वस्तुगत अध्ययन विश्लेषणले रामारोशन गाउँपालिकाको विकासका लागि आधार बन्नेमा विश्वस्त छु । गाउँपालिकाको जनसंख्याकी अवस्था, प्राकृतिक स्रोत साधनको सम्भावना, मानवीय संसाधनको अवस्था लगायतका विविध पक्षको शुष्म अध्ययन गरेकाले विकासका योजना निर्माण कार्यलाई निकै प्रभावकारी र बस्तुनिष्ठ बनाउन यो बस्तुगत विवरण सहयोगी हुनेछ भने सरोकारवाला पक्षहरुलाई समेत आफ्ना कार्यक्रम तय गर्न सजिलो बन्ने देखिन्छ ।

करिव दुई दशकदेखि जनप्रतिनिधी विहिन रहेका स्थानीय तहमा हामीलाई निर्वाचित गरेर पठाउनु भएको छ । म आफु रामारोशन गाउँपालिकाको उपाध्यक्ष पदमा निर्वाचित भएर आए देखि सुन्दर र समुन्नत रामारोशन गाउँपालिकाको स्वर्णिम योजनालाई चरितार्थ बनाउदै पालिकावासीले हामीलाई सुम्पेको जिम्मेवारी इमान्दारी ढंगबाट पुरागर्ने दिशामा निरन्तर लागी परेको छु । सार्वजनिक सेवाप्रवाहलाई व्यवस्थित र सुलभ बनाउन हामीलाई सेवाग्राही मैत्री प्रशासन बनाउने देखि जनजिविकाका सवाललाई समेत सम्बोधन गर्ने चुनौती हाम्रा सामु छ । हाम्रो आर्थिक सामाजिक अवस्थालाई जरा देखि नै सुधार गर्नाका लागि सम्पूर्ण पालिका वासी, व्यापारी, बुद्धिजिवी, संचार माध्यम, कर्मचारी, राजनैतिक दलले सहकार्य र सहमतीका आधारमा विकासको गतिलाई द्रुतता दिनु आजको आवश्यकता हो । परम्परागत/जिवन निर्वाहमुखी रुपमा रहेको विद्यमान अवस्थामा कृषिलाई व्यवसायीक र उत्पादनमुलक बनाउनु पर्ने छ भने विभिन्न कुरीति र कु-संस्कारले जेलिएको समाजलाई सभ्य र सु-संस्कृत बनाई एक्काइसौ शताब्दी अनुकुलको समाज निर्माण गर्नु छ । चुलो चौको भित्र सिमित महिलालाई संविधानले व्यवस्था गरेको मापदण्डका आधारमा राजनैतिक प्रतिनिधित्व स्थापित भएको अवस्थामा समावेशी समाज निर्माणको जग तयार भएको सुनौलो अवसरको सदुपयोग गर्दै समाज निर्माणमा हामी सबैको एकता हुने कुरामा आशा एवं विश्वास रहेको छ । महिलालाई सामाजिक, आर्थिक र राजनैतिक रुपमा अगुवाई गर्न सक्षम बनाउने योजना हाम्रा प्राथमिक योजनाका रुपमा रहेका छन् । यस गाउँपालिकाको बस्तुगत विवरण पुस्तक कागजी प्रतिवेदन मात्र नभएर समग्र गाउँपालिकाको वस्तुस्थिती भल्कने ऐना बन्ने बिस्वास लिएको छु । बस्तुगत विवरणमा उल्लेख भएका तथ्याङ्कका आधारमा समस्यालाई प्राथमिकिकरण र समाधानका लागि ठोस कार्यक्रम तय गरेर कार्यान्वयन गर्ने कार्यमा जनप्रतिनिधीहरु, कर्मचारीहरु एवं सरोकारवालाहरुबाट सहयोग हुनेछ ।

अन्तमा, रामारोशन गाउँपालिकाको ऐनाका रुपमा रहेको बस्तुगत विवरण पुस्तक तयार गर्ने क्रममा अहोरात्र परिश्रम गर्ने सेवा प्रदायक संस्था ग्रामीण विकास केन्द्र (रुडेक)-नेपालको टिम, गाउँपालिकाका कर्मचारीहरु, गाउँपालिकाका जनप्रतिनिधिहरु, प्रत्यक्ष वा अप्रत्यक्ष रुपमा संलग्न सबैलाई हार्दिक धन्यवाद व्यक्त गर्दछु । बस्तुगत विवरण पुस्तक केवल कागजी दस्तावेज मात्र नभएर रामारोशन गाउँपालिकाको विकासका लागि मार्गदर्शन गर्ने महत्वपूर्ण दस्तावेज बन्ने कुरामा विश्वस्त छु ।


सरस्वती रावल
उपाध्यक्ष
रामारोशन गाउँपालिका, अछाम



रामारोशन गाउँपालिका
गाउँ कार्यपालिकाको कार्यालय
७ नं. प्रान्ता प्रवेश



प्रकाशकिय

मिति : २०७५/०३/३०

स्थानीय तहमा उपलब्ध भएको तथ्याङ्क/सूचनाको महत्व र प्रयोगलाई मनन् गरी यस रामारोशन गाउँपालिकाले पहिलो पटक स्थानीय तहहरूको वस्तुगत विवरण तयार गरि प्रकाशित गरेको छ । भरखरै देश केन्द्रीकृत शासन प्रणालीबाट प्रादेशिक (संघात्मक) प्रणालीमा गएपछि प्रशासनिक तथा राजनैतिक स्वरूपमै आमूल परिवर्तन भएकोले स्थानीय तहको सूचनाको माग हुनु स्वभाविकै हो । यस रामारोशन गाउँपालिकाको वस्तुगत विवरण (पार्श्वचित्र)-२०७५ ले तथ्याङ्कको आवश्यकतालाई परिपूर्ती गर्नेछ भन्ने औशा लिएको छ ।

भरखरै स्थापना भएको स्थानीय तहहरूको विवरण लगभग शून्य प्रायः रहेको परिप्रेक्षमा गाउँपालिकाबाट हालै गरिएको सर्वेक्षणको आधारमा जनसांख्यिक तथा आर्थिक सामाजिक तथ्याङ्कहरू प्रस्तुत गर्ने प्रयास गरिएको छ । स्थानीय तहको समग्र विकास, योजना तर्जुमा, कार्यान्वयन एवं अनुगमन तथा मुल्यांकन गर्न आवधिक योजना निर्माण कार्यको लागि तथ्याङ्क अपरिहार्य हुन्छ । विकेन्द्रित शासन व्यवस्था लागु भईसकेको अवस्थामा स्थानीय स्तरमा तथ्याङ्कको महत्व आवश्यकता महशुस गरी यस वस्तुगत विवरण पुस्तिकाले स्थानीय तहका नीति निर्माणकर्ता, योजनाकार, कार्यक्रम संचालनकर्ता, अनुसन्धानकर्ता, प्राध्यापक, शिक्षक, विद्यार्थीहरू समेतलाई तथ्याङ्किय विवरण उपलब्ध गराउन सहयोग पुग्ने छ ।

यो वस्तुगत विवरणको पुस्तिका तयार गर्न आवश्यक तथ्याङ्क उपलब्ध गराई सहयोग गर्नु हुने सम्पूर्ण जिल्ला स्थित सरकारी कार्यालय, संघसंस्था तथा विभिन्न निकाय एवं व्यक्तिहरू प्रति धन्यवाद सहित हार्दिक कृतज्ञता व्यक्त गर्न चाहान्छु । यस वस्तुगत विवरण तयार गर्ने कार्यमा गाउँपालिकाको तर्फबाट खट्ने तथा आवश्यक सहयोग गर्ने सम्पूर्ण कर्मचारीहरू र सेवा प्रदायक संस्था ग्रामीण विकास केन्द्र (रुडेक)-नेपाललाई विशेष धन्यावाद दिन चाहान्छु । गाउँपालिकावासी तथा सरोकारवालाहरूबाट निरन्तर सहयोगको अपेक्षा समेत गरेको छु । अन्त्यमा, यहाँहरूको अमूल्य सुझाव, सल्लाह एवं सहयोगको अपेक्षा गर्दछु । साथै यस रामारोशन गाउँपालिकाको वस्तुगत विवरण-२०७५ ले आगामी नीति तथा योजनामा ठुलो सहयोग पुग्ने छ भन्ने कुरामा विश्वास लिएको छु ।

केशव राज शर्मा
नि. प्रशासकिय अधिकृत
रामारोशन गाउँपालिका, अछाम



ग्रामीण विकास केन्द्र (रुडेक)-नेपाल

Rural Development Center (RuDeC)-Nepal



दुई शब्द


मिति : २०७५/०३/३०

रामारोशन गाउँपालिकाको बस्तुगत विवरण (पार्श्वचित्र)-२०७५ पालिकाको चिनारीको रूपमा रहने छ । यो बस्तुगत विवरणले रामारोशन गाउँपालिकाको विकासका लागि आधार स्तम्भको भूमिका निर्वाह गर्नेछ । गाउँपालिकाको जनसांख्यिकी अवस्था प्राकृतिक स्रोत साधनको सम्भाव्यता विश्लेषण, मानव संसाधको चित्रणका आधारमा आगामी दिनमा विकासका लागि योजना निर्माण, कार्यान्वयन र मुल्यांकन गर्नमा मद्दत गर्नेछ । हालको तथ्याङ्कबाट निकालिएका सूचकबाट तुलनात्मक रूपले पालिका समग्ररूपमा कहाँ, कुन अवस्थामा छ भन्ने निष्कर्ष निकाल्दै आगामी वर्षहरूमा यसका लागि के, कसरी लैजान सकिन्छ भन्ने कुराहरु तर्फ डोर्याउन इंगित गर्ने छ । यो पार्श्व चित्र हालै तयार गर्न लागिएको पालिकाको योजना तर्जुमाका लागि समेत उपयोगी हुनेछ । यसका अतिरिक्त पालिका स्थित विभिन्न सरकारी गैरसरकारी कार्यालयहरुको योजना तर्जुमा, कार्यान्वयन र विविध विकास कार्यक्रमहरुमा समेत उपयोग गर्न सकिने छ । यसका अतिरिक्त गाउँपालिका सम्बन्धि खोज, अनुसन्धानका साथै निजि, राष्ट्रिय, अन्तर्राष्ट्रिय स्तरबाट गाउँपालिकाको विकासका लागि प्राप्त हुन सक्ने लगानीलाई समेत सकारात्मक प्रभाव पार्न सक्नेछ । रामारोशन गाउँपालिकाका विभिन्न विषयको सम्भाव्यता अध्ययन, तर्जुमा लागि समेत उपयोगी हुन सक्ने हुन्छ । उपयुक्त समयमा तयार गरिएको यो बस्तुगत विवरणका विविध जानकारी एवं तथ्याङ्ककै कारणले पनि पालिकामा सरकारी, दातृसंस्था, निजी क्षेत्रको सहभागिता सहित विकास कार्यमा आगामी वर्षहरूमा लगानी उल्लेख्य मात्रामा बढ्न सक्ने सम्भावना देखिन्छ ।

विगत लामो समय देखि अछाम जिल्लाका साविकका ५५ ओटा गा.वि.स.को गाउँ विकास आवधिक योजना, तिन ओटा गा.वि.स.को जलवायु अनुकूलन योजना र कमलबजार नगरपालिकाको जल उपयोग गुरुयोजना निर्माणमा यस संस्थाले सेवा प्रदायक संस्थाको भूमिका निर्वाह गरी काम सम्पन्न गरेको अवगत गराउन चाहान्छु र माथि उल्लेखित कार्यमा निरन्तर प्राविधिक सहयोग, सुझाव सल्लाह र पृष्ठपोषण दिने हेल्मेटास स्विस् इन्टरकोअपरेशन नेपाल संस्था प्रति पनि हार्दिक धन्यवाद दिन चाहान्छु र आगामि दिनमा सहयोग निरन्तरताको अपेक्षा राखेको छु ।

रामारोशन गाउँपालिकाको बस्तुगत विवरण-२०७५ तयार पार्नका लागि ग्रामीण विकास केन्द्र (रुडेक)-नेपाललाई जिम्मेवारी दिएर सेवा प्रदायक संस्थाको रूपमा छनोट गरि यो काम गर्ने अवसर दिनु भएकोमा गाउँपालिका अध्यक्ष, उपाध्यक्ष, गाउँ कार्यपालिकाका सदस्यहरु, प्रमुख प्रशासकिय अधिकृत र कर्मचारीहरु प्रति हार्दिक धन्यवाद दिन चाहान्छु । यो बस्तुगत विवरण बनाउन एकल प्रयासबाट मात्र सम्भव नहुने हुदा यसको पूर्ण रूप दिनका लागि विविध पक्षबाट सहयोग एवं सहभागिता लिईएको छ । प्राथमिक स्तरका तथ्यांक संकलनमा जनप्रतिनिधिहरु, गाउँपालिकाका सम्पूर्ण कर्मचारीहरु र यो बस्तुगत विवरणको पुरारूप दिनका लागि घर घरमा गएर तथ्यांक संकलन गर्ने गणकहरुको विशेष योगदानका लागि उहाहरुलाई धन्यवाद दिन चाहान्छु । गाउँपालिका स्थित सरकारी एवं गैर सरकारी संस्था, राजनैतिक दलका प्रमुख एवं प्रतिनिधि, शिक्षक, बुद्धिजीवीहरुहरुको महत्वपूर्ण योगदानका लागि धन्यवाद टक्रचाउछु ।

पार्श्वचित्र तयार गर्ने सेवा प्रदायक संस्थाको टिमको तर्फबाट


 टंक प्रसाद हुगाना
 अध्यक्ष
 रुडेक-नेपाल, अछाम

विषय-सूची

खण्ड-(१) भूमिका

१.१. पृष्ठभूमि	१
१.२. पार्श्वचित्रको उद्देश्यहरु	२
१.२.१. दीर्घकालिन उद्देश्य	२
१.२.२. तत्कालिन उद्देश्य	२
१.३. पार्श्वचित्र तयारीको विधि एवं प्रक्रिया	२
१.४. अध्ययनको सीमा	३

खण्ड-(२) गाउँपालिकाको बस्तुस्थिति विश्लेषण

२.१. गाउँपालिकाको परिचय	४
२.१.१. ऐतिहासिक पृष्ठभूमि	४
२.१.२. गाउँपालिकाको नामाकरण	५
२.२. गाउँपालिकाको भौगोलिक स्थिति	५
२.२.१. अवस्थिति (सिमाना)	५
२.२.२. क्षेत्रफल	५
२.२.३. गाउँपालिकाको भौगोलिक स्वरूप	५
२.२.४. गाउँपालिकाको कार्यालय देखि विभिन्न वडा सम्मको दुरी	५
२.३. भू-उपयोग सम्बन्धी विवरण	५
२.३.१. धरातलीय स्वरूप	६
२.३.२. जमिनको उपयोगिताको अवस्था	६
२.३.३. माटोको वनावट र उर्वराशक्ति	७
२.३.४. जलवायु	७
२.३.५. वन क्षेत्रको विवरण	८
२.३.५.१. सामुदायिक वनको विवरण	९
२.३.५.२. कवुलियति वनको विवरण	९
२.३.५.३. संरक्षित वनको विवरण	१०
२.४. जनसांख्यिक विश्लेषण	१०
२.४.१. जनसंख्या विवरणको अवस्था	१०
२.४.२. वडा अनुसार जनसंख्याको विवरण	१०
२.४.३. उमेर तथा लिङ्गका आधारमा जनसंख्याको विवरण	१२
२.४.४. आर्थिक रूपले सक्रिय जनसंख्याको विवरण	१३
२.४.५. धर्मको आधारमा जनसंख्याको विवरण	१४
२.४.६. जातियताको आधारमा जनसंख्याको विवरण	१५
२.४.७. लिङ्ग र उमेरका आधारमा घरमुलीको विवरण	१८
२.४.८. महिला पुरुषको पहिलो पटक विवाह गरेको उमेरको विवरण	१९
२.४.९. अपांगताको आधारमा जनसंख्याको विवरण	२०
२.४.१०. अपांगता परिचय पत्र लिएका बालबालिकाहरुको विवरण	२०
२.५. पहुँच तथा प्रयोगको विवरण	२०
२.५.१. छानाको प्रकारको आधारमा घरधुरीको विवरण	२०
२.५.२. स्वामित्वको आधारमा घरपरिवारको वसोवासको अवस्था	२१

२.५.३. खानेपानीको श्रोतको आधारमा घरपरिवार सम्बन्धी विवरण	२२
२.५.४ इन्धनको प्रयोगको आधारमा घरपरिवारको विवरण	२३
२.५.५ बत्ती प्रयोगको आधारमा घरपरिवारको विवरण	२३
२.५.६ उपलब्ध सेवा सुविधाको आधारमा घरपरिवारको विवरण	२४
२.५.७ शौचालय प्रयोगको आधारमा घरपरिवारको विवरण	२४
२.६. भूस्वामित्व तथा कृषि सम्बन्धी विवरण	२५
२.६.१. खाद्यान्न आत्मनिर्भरताको अवस्था	२५
२.६.२. स्वामित्वको प्रकारको आधारमा महिला घरमुली सम्बन्धी विवरण	२५
२.६.३. जग्गा जमिन भए नभएको विवरण	२६
२.६.४. परिवारको स्वामित्वमा रहेको जग्गाको विवरण	२६
२.६.५. सुकुम्वासीको विवरण	२६
२.६.६. अल्पसंख्यक/सिमान्तकृत वर्गको विवरण	२६
२.६.७. घरभाडामा बस्नेहरूको विवरण	२६
२.६.८. विशेष व्यवसायिक खेती र उत्पादन हुने मुख्य कृषि बालीको विवरण	२७
२.६.८.१. पकेट क्षेत्रगत विभिन्न बालीले ढाकेको क्षेत्रफल	२७
२.६.८.२. गाउँपालिकाभित्र कृषिजन्य बालीको व्यवसायिक कार्यक्रम संचालनको संभावित क्षेत्रहरू	२७
२.६.८.३. गाउँपालिकामा वीउं विजन उत्पादन तथा प्रशोधन स्थिति	२७
२.६.८.४. गाउँपालिकामा पशु पकेट क्षेत्रगत सम्बन्धी विवरण	२७
२.६.९. वार्षिक कृषि उत्पादन सम्बन्धी विवरण	२७
२.६.१०. पशुधन तथा सो बाट हुने उत्पादनको अवस्था सम्बन्धी विवरण	२८
२.६.११. गाउँपालिका भित्र रहेका एगोभेट सम्बन्धी विवरण	२८
२.६.१२. गाउँपालिका भित्र रहेका दुध डेरी सम्बन्धी विवरण	२८
२.६.१३. गाउँपालिका भित्र रहेका कृषि उपज संकलन केन्द्र सम्बन्धी विवरण	२८
२.६.१४. गाउँपालिका भित्र रहेका अनुभवी अगुवा कृषक (सिप परिक्षण भएका) सम्बन्धी विवरण	२८
२.७. पञ्जिकरणको विवरण	२९
२.७.१. आर्थिक वर्ष २०७३/०७४ को पञ्जिकरणको विवरण	२९
२.७.२. जन्मदत्ता भएका बालबालिकाको विवरण	३०
२.७.३. बसाईसराई सम्बन्धी विवरण	३०
२.७.४. आर्थिक वर्ष २०७३/०७४ मा भएको नागरिकता तथा अन्य शिफारिसहरूको विवरण	३०
२.७.५. जेष्ठ नागरिक तथा एकल महिलाहरूको विवरण (आ.व. २०७३/०७४)	३१
२.७.६. वडा अनुसार सामाजिक सुरक्षा भत्ता पाउनेको विवरण	३१
२.८. शैक्षिक संस्थाहरूको विवरण	३१
२.८.१. आधारभुत तहको विवरण	३१
२.८.२. माध्यामिक तहको विवरण	३३
२.८.३. उच्च माध्यामिक तहको विवरण	३३
२.८.४. प्राविधिक तथा खुला विद्यालयको विवरण	३३
२.८.५. बालविकास केन्द्रहरूको विवरण	३३
२.८.६. निजी विद्यालयहरूको विवरण	३४
२.८.७. विश्व विद्यालय तथा कलेजहरूको विवरण	३४
२.९. शैक्षिक अवस्था	३५
२.९.१. लिङ्ग र तहको आधारमा शैक्षिक अवस्थाको विवरण	३५
२.९.२. साक्षरताको आधारमा जनसंख्याको विवरण	३६
२.९.३. विद्यालयमा अध्ययन गरिरहेका छात्रछात्राको विवरण	३६

२.९.४. बालविकास केन्द्र र बालबालिकाहरुको विवरण	३९
२.९.५. विद्यालयमा भर्ना नभएका तथा विद्यालय छाडेका बालबालिकाहरुको विवरण	३९
२.९.६. कुल साक्षरता दरमा महिलाहरुको हिस्साको विवरण	३९
२.९.७. विशेष शिक्षा तर्फ स्रोत कक्षामा अध्ययनरत छात्र/छात्राको विवरण	४०
२.९.८. विद्यालयहरुमा शौचालयको विवरण	४०
२.९.९. तहगत शिक्षक विवरण	४२
२.९.१०. शिक्षक तथा कक्षा कोठाको पर्याप्तताको विवरण	४३
२.१०. स्वास्थ्य सेवाहरुको विवरण	४४
२.१०.१. गाउँपालिकामा विद्यमान स्वास्थ्य सेवाहरुको विवरण	४४
२.१०.२. खोप सेवाको विवरण	४४
२.१०.३. खोप सेवा छोड्ने बालबालिकाको अवस्था	४६
२.१०.४. विगत ३ वर्षमा पोषणको अवस्था	४७
२.१०.५. कुपोषणको अवस्था सम्बन्धी विवरण	४९
२.१०.६. दीर्घ रोगको कारणले मृत्यु भएका बालबच्चा सम्बन्धी विवरण	४९
२.१०.७. स्वास्थ्य सम्बन्धी सूचकांकहरु	५०
२.११. बालबालिकाको विवरण	५०
२.११.१. लिङ्ग अनुसार बाल विवाह सम्बन्धी विवरण (१८ वर्ष मुनिका)	५०
२.११.२. कमादारको रुपमा घर/परिवारबाट घर बाहिर गएका बालबालिकाहरुको विवरण	५०
२.११.३. श्रमिक बालबालिकाहरुको प्रकारको विवरण	५०
२.११.४. बाल कल्बहरुको विवरण	५१
२.११.५. वडागत बाल कल्ब/युवा कल्बहरुको विवरण	५१
२.११.६. बाल सञ्जालको अवस्था	५१
२.११.७. बालकल्ब तथा बाल समुहले प्रतिनिधित्व गरेका संघ संस्थाहरुको विवरण	५२
२.११.८. डि.सि.डब्लु.वि.मा दर्ता भई गा.पा. अन्तरगत रहेका बालकल्बहरुको संख्या	५२
२.१२. हिंसा सम्बन्धी विवरण	५३
२.१२.१ महिला हिंसा सम्बन्धी विवरण	५३
२.१२.२ बालबालिकाहरुको हत्या अपहरण सम्बन्धी विवरण	५३
२.१२.३ परिवार बिहिन बालबालिकाको विवरण	५३
२.१३ वातावरण तथा सरसफाइ	५४
२.१३.१. खुल्ला क्षेत्र घोषणाको विवरण	५४
२.१३.२. शौचालयको विवरण	५४
२.१३.३. सार्वजनिक शौचालयको विवरण	५४
२.१३.४. वातावरण तथा सरसफाईको विवरण	५४
२.१३.५. फोहोर मैला व्यवस्थापनको विवरण	५५
२.१३.६. विद्यमान सतह ढलको अवस्थाको विवरण	५५
२.१३.७. सिचाईका स्रोतहरुको विवरण	५५
२.१४. सेवा प्रवाह विवरण	५८
२.१४.१. गाउँपालिकामा बाहन सम्बन्धी विवरण	५८
२.१४.२. कृषि सेवा केन्द्र, उपकेन्द्र, कृषक समुहहरुको विवरण	५८
२.१४.३. पशु सेवा केन्द्र, उपकेन्द्र कृषक समुहहरुको विवरण	६०
२.१४.३.१. व्यवसायिक बाखा फार्महरुको विवरण	६०
२.१४.३.२. व्यवसायिक कुखुरा फार्मको विवरण	६१
२.१४.४. हुलाक सेवा केन्द्रहरुको विवरण	६१

२.१४.५. गाउँपालिकाका हालका भवनहरूको विवरण	६१
२.१४.६. बसपार्क वा बस स्टेशनहरूको विवरण	६२
२.१४.७. बैंक तथा वित्तीय संस्थाहरूको विवरण	६२
२.१४.८. खुला क्षेत्रहरूको विवरण	६२
२.१५. सडक तथा यातायात अवस्थाको विवरण	६२
२.१५.१. सडक सञ्जालको विद्यमान अवस्थाको विवरण	६२
२.१५.२. निर्माणाधीन सडकहरूको विवरण	६२
२.१५.३. गाउँपालिका क्षेत्र भित्र रुट परमिट लिएर संचालन भएका सवारी साधनहरूको विवरण	६३
२.१५.४. गाउँपालिका क्षेत्रमा चल्ने सवारी साधनहरूको विवरण	६३
२.१५.५. भोलुङ्गे पुल/पुलेसा सम्बन्धी विवरण	६३
२.१६. बिपद् व्यवस्थापन पूर्व तयारी सम्बन्धी विवरण	६४
२.१६.१. प्रकोपबाट भएको क्षति सम्बन्धी विवरण	६४
२.१६.२. बिपद् व्यवस्थापन पूर्व तयारी सम्बन्धी विवरण	६४
२.१६.३. गाउँपालिकामा गठन भएका समितिहरूको विवरण	६५
२.१६.४. सामुदायिक मेलमिलाप सम्बन्धी समिति गठन र क्रियाकलापहरूको विवरण	६६
२.१७. आर्थिक विकासको विवरण	६६
२.१७.१. मुख्य पेशा सम्बन्धी विवरण	६६
२.१७.२. औसत मासिक पारिवारिक आम्दानी विवरण	६७
२.१७.३. विप्रेषण (रेमिटान्स)को विवरण	६७
२.१७.४. औसत मासिक पारिवारिक बचत विवरण	६७
२.१७.५. औद्योगिक तथा व्यापार, व्यावसाय (निर्माण व्यावसायी समेत)को विवरण	६८
२.१७.६. जनचेतना मुलक तालिम प्राप्त गरेको जनसंख्या विवरण	६८
२.१७.७. बेरोजगारहरूको विवरण	६९
२.१८. सार्वजनिक भवन तथा स्थानहरूको विवरण	६९
२.१८.१. सामुदायिक भवनहरूको विवरण	६९
२.१८.२. सार्वजनिक पार्टी पौवा र चौतारा सम्बन्धी विवरण	६९
२.१८.३. खेल मैदान सम्बन्धी विवरण	६९
२.१८.४. विमान स्थलको विवरण	७०
२.१८.५. सुरक्षा ईकाइहरूको विवरण	७०
२.१८.६. व्यापारिक केन्द्रहरूको विवरण	७०
२.१८.७. शवदाह पशु बधशालाको विवरण	७०
२.१८.८. पार्क, बनस्पति तथा उद्यान सम्बन्धी विवरण	७०
२.१८.९. सरकारी तथा सार्वजनिक जग्गाहरूको विवरण	७०
२.१८.१०. गाउँपालिका भित्र रहेका विशेष सुरक्षित स्वायत्त क्षेत्रहरूको विवरण	७०
२.१९. सार्वजनिक संघ संस्थाहरूको विवरण	७१
२.१९.१. संस्थाहरूको विवरण	७१
२.१९.२. सहकारी संस्थाहरूको विवरण	७१
२.१९.३. शहरी बिद्युतीकरणको विवरण	७१
२.१९.४. दुर संचार सम्बन्धी विवरण	७२
२.१९.५. गाउँपालिका स्तरिय राजनैतिक दलहरूको विवरण	७२
२.१९.६. राष्ट्रिय तथा अन्तर्राष्ट्रिय गैरसरकारी संघसंस्थाको विवरण र वार्षिक बजेट	७२
२.१९.७. गाउँपालिका क्षेत्र भित्र गठन भएका टोल विकास संस्थाहरूको विवरण	७२
२.१९.८. वडा नागरिक मञ्च तथा नागरिक सचेतना केन्द्र सम्बन्धी विवरण	७२

२.२०. प्राकृतिक श्रोत तथा धार्मिक र पर्यटकीय स्थलहरूको विवरण	७३
२.२०.१. धार्मिक स्थलहरूको विवरण	७३
२.२०.२. पर्यटकीय स्थलहरूको विवरण	७४
२.२०.३. प्राकृतिक श्रोत (खानी, खनिज आदी)को विवरण	७६
२.२०.४. गाउँपालिकाको क्षेत्र भित्र पाईने पशुपंक्षी/वन्य जन्तुको विवरण	७६
२.२०.५. ताल तलैया र प्राकृतिक पोखरीको विवरण (सिमसार/रामसार क्षेत्र समेत)	७६
२.२०.६. गाउँपालिकाबाट बाहिर निकाशी हुने बस्तुहरूको विवरण (वन पैदावार सहित)	७६

खण्ड-(३) गाउँपालिकाका अन्य सुचनाहरू

३.१. विगत वर्ष न्यूनतम शर्त मापन तथा कार्य सम्पादन मुल्याङ्कन स्तरको विवरण	७७
३.२. विगत आर्थिक वर्षको आय व्यायको विवरण	७७
३.३. गाउँपालिकाको २ वर्षको आन्तरिक राजस्वको विवरण	७७
३.४. अचल सम्पत्तिको विवरण	७७
३.५. गाउँपालिका आफैले बनाएका नियम/विनियमहरूको विवरण	७८
३.६. पत्रपत्रिका र एफ.एम./रेडियो स्टेशनहरूको विवरण	७८
३.७. गाउँपालिकासंग साभेदार गरेका संघ संस्थाहरूको विवरण	७८
३.८. गाउँपालिकाको भगिनी सम्बन्ध रहेको संस्थाहरूको विवरण	७९
३.९. विद्युत/सौर्य उर्जा आयोजनाहरूको विवरण	७९
३.१०. गाउँपालिकाले संचालन गरेका प्रमुख कार्यक्रम तथा योजनाहरूको विवरण	७९
३.११. गाउँपालिकाको संगठनात्मक ढाँचा	८१
३.१२. गाउँ कार्यपालिकाको विवरण	८२
३.१३. वडा सदस्यहरूको विवरण	८२
३.१४. गाउँपालिकाको कार्यालयमा हाल कार्यरत कर्मचारीहरूको विवरण	८३
३.१५. गाउँपालिकाको स्थापना काल देखि हाल सम्मका प्रमुखहरूको विवरण	८५
३.१६. सरकारी कार्यालयहरूको नाम टेलिफोन सम्बन्धी विवरण	८५
३.१७. गाउँपालिका स्तरमा भएका मतदान स्थलहरूको विवरण	८६
३.१८. गाउँपालिकाको टाढाको बस्तीबाट सम्बन्धीत केन्द्र पुग्न लाग्ने अनुमानित समयको विवरण	८६
३.१९. गाउँपालिकाको मुख्य मुख्य स्थानको समुन्द्री सतह देखिको उचाई	८७
३.२०. गाउँपालिकाको बस्तुगत विवरण (पार्श्वचित्र) तयारी कार्यमा संलग्न जनशक्ति विवरण	८९

खण्ड-(४) समस्या, अवसर, चुनौती र विकासका सम्भावनाहरू

४.१. गाउँपालिकाका समस्या, अवसर र चुनौती	९०
४.१.१. आर्थिक विकास	९०
४.१.२. सामाजिक विकास	९१
४.१.३. पूर्वाधार विकास	९२
४.१.४. वातावरण तथा बिपद् व्यवस्थापन	९३
४.१.५. सुशासन तथा संस्थागत विकास	९३
४.२. गाउँपालिकाका विकासका सम्भावनाहरू	९४

खण्ड-(५) नक्शा तथा मुख्यमुख्य चिनारी

५.१. गाउँपालिकाको नक्शा	१००
५.२. गाउँपालिकाको मुख्यमुख्य चिनारीहरू	१०३

रामारोशन गाउँपालिकाको बस्तुगत विवरण (पार्श्वचित्र)-२०७५ (Ramaroshan Rural Municipality Profile-2018)

खण्ड-(१)

भूमिका

१.१. पृष्ठभूमि :

नेपालमा वि.सं. २०१३ साल देखि योजनाबद्ध रूपले विकासको थालनी भएता पनि स्थानीय अग्रसरतामा दीर्घकालिन सोच सहित योजनाबद्ध विकासको अभ्यास गर्ने परिपाटीले मूर्तरूप लिन सकेको देखिदैन । वि.सं. २०४६ सालमा देशमा भएको राजनीतिक परिवर्तन पश्चात् स्थानीय स्रोत, साधन तथा क्षमता प्रबर्द्धन गर्ने उद्देश्यले विकेन्द्रीकरणलाई आत्मसाथ गर्दै स्थानीय निकायमा जनताहरूको सहभागितामा योजना तर्जुमा, कार्यान्वयन, अनुगमन तथा मूल्याङ्कन गर्ने अभ्यासको थालनी गर्न खोजिएको थियो । स्थानीय स्वायत्त शासन ऐन २०५५ र नियमावली २०५६ लागु भएपछि स्थानीय निकायहरूमा विकास निर्माण सम्बन्धी कार्यको उत्तरदायित्व र जिम्मेवारी वहन गर्नुपर्ने दायित्व सृजना भएता पनि देश केन्द्रीकृत शासन प्रणालीबाट संचालन भैरहेकको र स्थानीय निकायमा लामो समय सम्म निर्वाचित जनप्रतिनिधि विहिन रहेको अवस्थाले गर्दा यसले सार्थकता पाउन सकिरहेको थिएन ।

देश केन्द्रीकृत शासन प्रणालीबाट प्रादेशिक (संघात्मक) प्रणालीमा गएपछि प्रशासनिक तथा राजनैतिक स्वरूपमै आमूल परिवर्तन अपरिहार्य हुने हुन्छ । सोही अनुरूप विगतमा रहेको केन्द्र, विकास क्षेत्र, जिल्ला, गाउँ विकास समिति तथा नगरपालिकाको संरचनामा परिवर्तन भई संघीय लोकतान्त्रिक गणतन्त्रात्मक नेपालको राजनीतिक संरचना अनुसार संघ, प्रदेश र स्थानीय गरि तिन तह रहने व्यवस्था अनुसार संघ १, प्रदेश ७, जिल्ला ७७ र स्थानीय तह ७५३ वटा निर्धारण गरिएको छ । जस अनुसार स्थानीय तहमा महानगरपालिका ६, उप महानगरपालिका ११, नगरपालिका २७६, गाउँपालिका ४६० र जम्मा वडा संख्या ६७४३ रहेका छन् । परिवर्तित नयाँ संरचना अनुसार स्थानीय तह, प्रदेश र संघको लागी जन प्रतिनिधिहरूको निर्वाचन समेत सम्पन्न भई निर्वाचित जनप्रतिनिधि मार्फत संघीय लोकतान्त्रिक गणतन्त्रात्मक शासन व्यवस्थाको अभ्यास भैरहेको छ ।

अछाम जिल्ला प्रदेश नं. ७ मा पर्दछ भने यस जिल्लामा ४ वटा नगरपालिका र ६ वटा गाउँपालिका गरि जम्मा १० वटा स्थानीय तह रहेका छन् । यस जिल्लाका १० वटा स्थानीय तह मध्येको रामारोशन गाउँपालिका रामारोशन पर्यटकिय क्षेत्रमा अवस्थित एक गाउँपालिका हो जसलाई ७ वटा वडाहरूमा विभाजन गरिएको छ । स्थानीय तहको योजना तथा विकास निर्माणको लागी सामाजिक तथा जनसांख्यिक विवरण अपरिहार्य रहेको र स्थानीय तहहरूको वास्तविक विवरण पूर्ण नरहेको अवस्थामा सोको परिपुर्तिको लागी यस रामारोशन गाउँपालिकाले गरेको निर्णय एवं मिति: २०७४ साल बैशाख २६ गतेको नेपाल सरकार (सचिव स्तर)को निर्णय अनुसार स्थानीय तहले वस्तुगत विवरण (पार्श्वचित्र) तयार गरि आ-आफ्नो वेबसाइटमा राख्नुपर्ने निर्देशन अनुसार स्थानीय सरकार संचालन ऐन-२०७४ भित्र रहि यस गाउँपालिकाको वस्तुगत विवरण (पार्श्वचित्र)-२०७५ तयार गरिएको छ ।

यसरी तयार भएको गाउँपालिका वस्तुगत विवरण (पार्श्वचित्र)ले गाउँपालिकाको हालको यथार्थ अवस्थाको चित्र प्रस्तुत गर्ने भएकाले आगामी दिनमा गाउँपालिकाको सर्वाङ्गिक विकास गर्न दीर्घकालीन सोच बनाई सोही अनुरूप आवधिक, वार्षिक एवं विषयगत योजना तर्जुमा गर्न सहायक सिद्ध हुनेछ । यसले स्थानीय तहका नीति निर्माणकर्ता, योजनाकार, सरकारी तथा गैर सरकारी कार्यक्रम संचालनकर्ता, अनुसन्धानकर्ता, प्राध्यापक, शिक्षक, विद्यार्थीहरू एवम् सर्वसाधारण समेतलाई सहयोग पुग्नेछ ।

१.२. पार्श्वचित्रको उद्देश्यहरु :

यस गाउँपालिका संग सम्बन्धित आर्थिक, सामाजिक, राजनैतिक, भौगोलिक देखि लिएर गाउँपालिकाको समग्र बस्तुस्थिति चित्रण गर्नु नै यसको मुख्य उद्देश्य रहेको छ ।

१.२.१. दीर्घकालिन उद्देश्य :

- क) गाउँपालिकाको समग्र विषयगत क्षेत्रहरुका लागि गाउँपालिका बासीका आवश्यकताहरुबारे जानकारी लिन र त्यस अनुसारका योजनाहरु तर्जुमा र कार्यान्वयनमा सहयोग पुर्याउने ।
- ख) गाउँपालिकाको समग्र विकासका लागि दीर्घकालिन सोच एवम् रणनीतिहरुलाई मध्यनजर गरी बस्तुस्थिती भल्कने तथ्यांक एवम् सुचनामा आधारित यथार्थपरक गाउँपालिकाको आवधिक, वार्षिक एवं विषयगत योजना तर्जुमा गर्न योगदान पुर्याउने ।

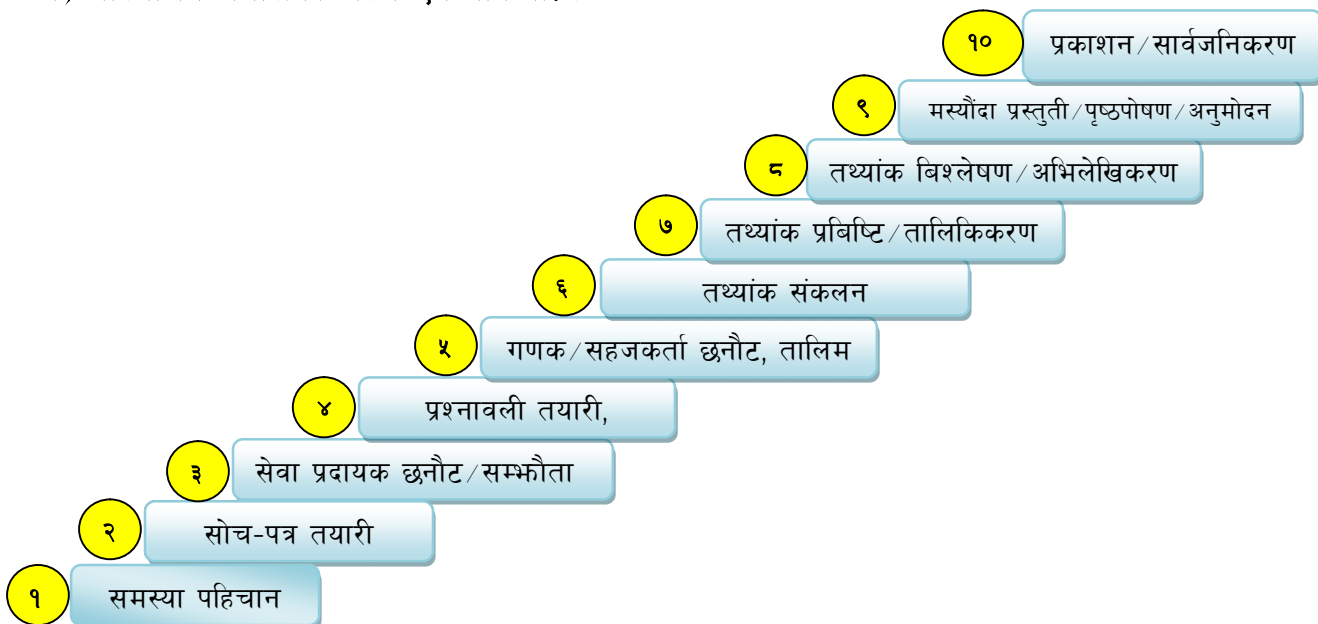
१.२.२. तत्कालिन उद्देश्य :

- क) गाउँपालिकाको आर्थिक, सामाजिक तथा भौतिक स्थितिको आकलन तथा चित्रण गर्ने ।
- ख) गाउँपालिकाको विभिन्न श्रोत तथा साधनहरुको स्थिति देखाउने ।
- ग) गाउँपालिकाको समग्र राजनीतिक, सामाजिक, आर्थिक, धार्मिक, सांस्कृतिक, वातावरणीय एवम् भौतिक पूर्वधारहरु तथा गाउँपालिकाको क्षमता विकास बारे जानकारी गर्ने ।
- घ) गाउँपालिकाको विषयगत तथ्याङ्कलाई एकीकृत तथ्यांकीय भण्डारणको रुपमा प्रस्तुत गर्ने ।
- ङ) सरोकारवाला निकाय तथा गाउँपालिका बासीको सुचनामा पहुँच पुर्याउने ।

१.३. पार्श्वचित्र तयारीको विधि एवं प्रक्रिया :

रामारोशन गाउँपालिकाको समग्र विवरण रहेको यो बस्तुगत विवरण (पार्श्वचित्र) यस कार्यालयबाट पहिलो पटक प्रकाशन गरिएको हो । गाउँपालिका भित्र रहेका विभिन्न क्षेत्रसँग सम्बन्धीत सूचनाहरुलाई समेटि सकेसम्म तथ्यांक प्रयोग मुलक एवं जानकारी मुलक बनाउने कोशिस गरिएको छ । यसको तयारीका लागी निम्नानुसार विधि एवं प्रकृयाहरुको अवलम्बन गरिएको छ ।

क) पार्श्वचित्र तयारीका चरण एवं प्रक्रियाहरु :



ख) सूचनाको संकलन :

☞ प्राथमिक श्रोत :

- घरधुरी तहको सूचना संकलन गर्नका लागि तथ्यांक संकलन फारमहरूको ढाँचा निर्माण ।
- गाउँपालिका क्षेत्र भित्रका वडा वस्तीहरूको घरधुरी सर्वेक्षण फाराम प्रयोग गरि तथ्यांक संकलन ।
- विषयगत कार्यालयहरूसँग सम्बन्धित सूचना संकलन ।
- गाउँपालिकाको प्रशासनिक, भौगोलिक, सामाजिक सूचनाहरू पालिकाको अभिलेख, विभिन्न तह एवम् पक्षसंगको परामर्शबाट संकलन ।
- प्राप्त सूचनालाई विभिन्न चरणमा वडा तथा पालिका तहका जननिर्वाचित पदाधिकारी, राजनीतिक दलहरूका प्रतिनिधि, कर्मचारी, विषयगत निकाय तथा अन्य सरोकारवालाहरूसँग परामर्श गरि प्राप्त सुझाव सल्लाह बमोजिम थपघट सहित वडा तथा कार्यपालिका तहबाट अनुमोदन गरि पूर्णता दिने कार्य ।

☞ द्वितीय श्रोत :

- घरधुरी तहबाट प्राप्त हुन नसकेका कार्यालय एवं सरोकारवाला पक्षसंग सम्बन्धित सूचनाहरू विभिन्न कार्यालयबाट प्रकाशित प्रतिवेदन, स्मारिका पुस्तक, अध्ययन प्रतिवेदन, विषयगत कार्यालयको रेकर्ड, सोधपुछ आदिबाट लिइएको ।
- राष्ट्रिय भौगोलिक सूचना महाशाखा मिनभवन, काठमाण्डौबाट प्राप्त जि.आई.एस. डाँटा प्रयोग गरि गाउँपालिकाको नक्शा तयार ।

१.४. अध्ययनको सीमा :

रामारोशन गाउँपालिकाले गरेको निर्णय एवं मिति: २०७४ साल वैशाख २६ गतेको नेपाल सरकार (सचिव स्तर)को निर्णय अनुसार स्थानीय तहले बस्तुगत विवरण (पार्श्वचित्र) तयार गरि आ-आफ्नो वेबसाइटमा राख्नुपर्ने निर्देशन अनुसार स्थानीय सरकार संचालन ऐन-२०७४ भित्र रहि गाउँपालिकाको बस्तुगत विवरण (पार्श्वचित्र)-२०७५ तयार गरिएको छ । यो प्रारम्भिक तथ्यांकमा आधारित रहेको छ । घरधुरी तहबाट प्राप्त हुन नसकेका कार्यालय एवं सरोकारवाला पक्षसंग सम्बन्धित सूचनाहरू विभिन्न कार्यालयबाट प्रकाशित प्रतिवेदन, स्मारिका पुस्तक, अध्ययन प्रतिवेदन, विषयगत कार्यालयको रेकर्ड, सोधपुछ आदिबाट द्वितीय श्रोतको रूपमा प्रयोग गरिएको छ । यसमा वर्तमान अवस्थाको मात्र चित्रण गरिएको छ । राष्ट्रिय जनगणना-२०६८ को लामो समय वित्ति सकेकाले तत्कालिन अवस्थामा घरधुरी, जनसंख्या लगायत थुप्रै कुराहरूमा राष्ट्रिय जनगणनाको तथ्यांक संग फरक पर्ने देखिन्छ । यस गाउँ कार्यपालिकाको निर्णय अनुसार बस्तुगत विवरण (पार्श्वचित्र) तयार गर्नका लागि अछाम स्थित सेवा प्रदायक गैर सरकारी संस्था ग्रामीण विकास केन्द्र (रुडेक)-नेपालले सेवा प्रदायक संस्थाको रूपमा प्राविधिक, सामाजिक, जनशक्ति परिचालन, व्यवस्थापनको जिम्मेवारी पुरा गरि गाउँपालिकाको लागी तयार गरिएको हो । यो गाउँ कार्यपालिकाबाट अनुमोदन भई आधिकारिक मान्यता सहित गाउँपालिकाको सम्पत्तिको रूपमा रहको छ । यसलाई आवश्यकताका आधारमा प्रयोग एवं उपयोग गरिनेछ । यसको ३ देखि ४ वर्षको समयको अन्तरालमा अध्यावधिक गर्दै लगिने छ । यसलाई व्याख्या गर्ने अधिकार गाउँ कार्यपालिकामा रहने हुँदा उल्लेखित सूचनाहरूको प्रयोग एवं उपयोगको लागी गाउँपालिकाको मञ्जुरी एवं स्विकृती आवश्यक रहनेछ ।

यस अध्ययनमा विविध क्षेत्रका विभिन्न सूचना एवं तथ्यांकलाई समेटेर एकिकृत तथ्यांक प्रणालीको खुट्किलाको रूपमा तयार गर्ने पहिलो अभ्यासको रूपमा लिएता पनि विषयगत सूचनाका लागि विषयगत निकायहरूकै क्षमतामा भर पर्नु परेकोले गाउँपालिकाले निम्नानुसारका कठिनाई भेल्नु परेको अवस्था बिद्यमान रहेको छ ।

- विषयगत निकायहरूबाट प्राप्त सूचना खण्डीकृत एवं अध्यावधि गर्नुपर्ने आवश्यकता महशुस भएकोछ ।
- गाउँपालिका स्थित विषयगत कार्यालयहरूमा तथ्यांक सूचनालाई व्यवस्थित गरी राख्ने परिपाटी एवं क्षमता अभावमा बहुवर्षीय सूचनाहरू प्राप्त गर्न कठिनाई रहेको छ ।
- गाउँपालिकामा सेवा दिने विषयगत निकायहरूमा कर्मचारी उपलब्धता नहुँदा सम्बन्धित सूचना प्राप्त गर्न कठिनाई रहेको छ ।

खण्ड-(२)
गाउँपालिकाको बस्तुस्थिति विश्लेषण

२.१. गाउँपालिकाको परिचय :

२.१.१. ऐतिहासिक पृष्ठभूमि :

वि.सं. २०७३ साल फागुन २७ गते नेपाल सरकारले स्थानीय तहहरूलाई नेपाल राजपत्रमा सूचना प्रकाशित भए बमोजिम स्थानीय तह निर्धारण तथा शिफारिस आयोगको २०७३ सालको शिफारिसका आधारमा नेपाल सरकारले देशभरी ७५३ र अछाम जिल्लामा १० वटा स्थानीय तह घोषणा गर्दा रामारोशन गाउँपालिकालाई ७ वटा वडामा विभाजन गरिएको छ । रामारोशन पर्यटकीय क्षेत्र समेत रहेको साविकका मलातीकोट, चाफामाण्डौ, शान्तडा, बाटुलासेन, रामारोशन, भटाकाटिया र सुतार मिलाएर रामारोशन गाउँपालिका घोषणा गरे अनुसार २०७३ साल आषाढ २३ गते विधिवत रूपमा स्थापना भएको हो । रामारोशन गाउँपालिकालाई साविकका ७ वटा गा.वि.स.लाई नै ७ वटा वडामा विभाजित गरिएको छ । जसमा रामारोशन गाउँपालिकाको वडा विभाजन तपशिल बमोजिम गरिएको छ ।

हालको वडा नं.	साविकका गा.वि.स.को नाम	साविकका वडाहरू	कैफियत
१	मलातीकोट	१ देखि ९	साविक वडा नं. १ मलातीकोट २ पडेश्रा ३ मलाता, गैराघर, टुप्पाघर, कोलडाँडा ४ मलाता, नौलाघर, पथ्यरीखला ५ चाका ताली ६ मष्टामाण्डौ, खड्तोला, बुढाखोला ७ चित्रेपाटा ८ बण्डालीमाडु ९ चानसैन
२	चाफामाण्डौ	१ देखि ९	साविक वडा नं. १ चुचीपाटा २ पिपलरुख, ठाडागडा, चाउडेखेत, चिफ्लाघाट ३ लामालथाडा, राउतेवाडा, थ्याईतवाडा ४ बुडागडा, घाडी, ढकाल टोल, ल्वारवाडा ५ काफलगैरा ६ बिरसैन, माडु ७ देबकोटीगाउँ, चानबुन्ने गडा, सनखेत, ८ टुडेगडा ९
३	शान्तडा	१ देखि ९	साविक वडा नं. १ माथिल्लो पसेला २ मेलरुख, तल्लो पसेला ३ धाम्बाडा, डाँडा ४ कालापानी ५ डोग्रा, मटेला ६ पल्लो धाम्बाडा ७ सारा ८. शान्तडा ९ जाम्पाटा
४	बाटुलासेन	१ देखि ९	साविक वडा नं. १ तल्लो हुडेतोला २ देउबुडी ३ सैन तातापानी, खिराकाँटने, करकलेपडा ४ छडेना ५ जेठरी, रिडने खाल, ६ गाँन्जी, गडहाले ७ भाँता ८ भिरगाउँ ९ माथिल्लो हुडेतोला
५	रामारोशन	१ देखि ९	साविक वडा नं. १ सैनी, सनानीगाउँ २ नेटाकोट, दवाखोला ३ सल्लीसैन, कोटवाडा ४ सेरा, जिउनीरवा, सडेगडा ५ तडीगैरा, दल्लेना, लामापडा, मेल्लेसैन ६ अल्लेडी ७ तल्लो पातल ८ दवगाउँ, भितडा, जात्तोला ९ मुथि रुम्टा, आडेकाँद, धनेसल्ला, सोडना, गैनीरवा
६	भटाकाटिया	१ देखि ९	साविक वडा नं. १ रोल्ते २ परिवन, बुढा गौडा, ३ सेरा, खलाकाटने, गलेसैन ४ अरेना ५ नाईतोला, डाँडाचौर ६ गाँखेत, उनी रवा, पटकानी ७ अडाम, छेपाडे ८ भैरी, देउतला ९ राख्नी, टुडीसैन
७	सुतार	१ देखि ९	साविक वडा नं. १ किमतोला, कोलपरीटोल २ ढोलीवाडा ३ चाफागाउँ ४ कामीवाडा, काँद, धम्बाडा ५ हपल्लोगाउँ, सिमखेत ६ कुडिखेत ७ बिचगाउँ, काडागाउँ, घोडेहुङ्गा ८ अयडीवाडा, भरता ९ मेलकाटिया, मल्लो भेलकाटिया, घोडे हुंगा

२.१.२. गाउँपालिकाको नामाकरण :

हरेक स्थान र ठाउँको नामाकरण कुनै न कुनै प्रसंगबाट मिलाएर राखेको पाइन्छ । कतै प्राकृतिक सम्पदाका नामबाट नामाकरण गरिएको छ भने कतै देवी देवताका नामबाट नामाकरण गरिएको पाइन्छ । कुनै पनि स्थानको पूर्ण अध्ययनका लागि ऐतिहासिक पृष्ठभूमिको विश्लेषण गर्न जरुरी रहन्छ । रामारोशन गाउँपालिकाको नामाकरणका सन्दर्भमा निम्नानुसार भनाईहरू रहेको पाइन्छ ।

“रामारोशन क्षेत्र भित्र आधा घण्टाको फरकमा रामे र रोशन नामका दुई वटा मैदान छन । रामे नामको गोठालाले सबै भन्दा पहिले रामे मैदानमा गोठान बनाएकाले त्यो ठाउँको नाम रामे र अर्को मैदान रमाईलो, रसिलो भएकोले त्यसको नाम रसुन रहन गएको भन्ने भनाई स्थानियको रहेको छ । त्यहि दुईवटै मैदानलाई जोडेर रामेरसुन भन्न थालियो । पछिल्लो समयमा त्यहि रामेरसुनबाट अप्रभंश हुदै रामारोशन नामकरण रहन गएको हो भन्ने छ भने अर्को थरीको भनाई अनुसार परापूर्व कालमा हालको रामारोशन पर्यटकिय क्षेत्र भएको स्थानमा भगवान शिव र पार्वतीले रोशन र रामको रूपमा बाँस गरेको हुदा त्यसको नामबाट राम र रोशनलाई जोडेर रामारोशन रहन गएको हो भन्ने रहेको छ । त्यहि प्रचलनमा रहेको नामका आधारमा स्थानीय तह निर्धारण तथा शिफारिस समितिले साविकका मलातीकोट, चाफामाण्डौ, शान्तडा, बाटुलासेन, रामारोशन, भटाकाटिया र सुतार गा.वि.स.लाई समेटेर रामारोशन गाउँपालिका घोषणा गरेको थियो ।

२.२. गाउँपालिकाको भौगोलिक स्थिति :

२.२.१. अवस्थिति (सीमाना) :

यो गाउँपालिका २९°१०'७०" उत्तरी अक्षांस र ८१°२३'१३" पूर्वी देशान्तरमा फैलिएको छ । समुन्द्री सतहको न्यूनतम ६९१ मिटरको उचाई देखि अधिकतम ३७९२ मिटर सम्मको उचाईमा रहेको यस गाउँपालिकाको कार्यालय १०१० मिटरको उचाईमा रहेको छ । रामारोशन गाउँपालिकाको सीमाना पूर्वमा कालिकोट जिल्ला, पश्चिममा मंगलसेन नगरपालिका र बान्नीगढी जयगढ गाउँपालिका, उत्तरमा मेल्लेख गाउँपालिका र बाजुरा जिल्ला र दक्षिणमा पञ्चदेवल विनायक नगरपालिका छन् ।

२.२.२. क्षेत्रफल :

रामारोशन गाउँपालिकाको क्षेत्रफल १७३.३३ बर्ग किमि रहेको छ ।

२.२.३. गाउँपालिकाको भौगोलिक स्वरूप :

२.२.४. गाउँपालिकाको कार्यालय देखि विभिन्न वडा कार्यालय सम्मको दूरी :

क्र.सं.	देखि	सम्म	कोष
१	रामारोशन गाउँपालिकाको कार्यालय	वडा नं. १ मलातीकोट	३
२	रामारोशन गाउँपालिकाको कार्यालय	वडा नं. २ चाफामाण्डौ	२
३	रामारोशन गाउँपालिकाको कार्यालय	वडा नं. ३ शान्तडा	०
४	रामारोशन गाउँपालिकाको कार्यालय	वडा नं. ४ बाटुलासेन	३
५	रामारोशन गाउँपालिकाको कार्यालय	वडा नं. ५ रामारोशन	३
६	रामारोशन गाउँपालिकाको कार्यालय	वडा नं. ६ भटाकाटियाँ	३
७	रामारोशन गाउँपालिकाको कार्यालय	वडा नं. ७ सुतार	३

२.३. भू-उपयोग सम्बन्धी विवरण :

रामारोशन गाउँपालिका पूर्णरूपमा मध्ये महाभारतीय पर्वत क्षेत्रमा पर्ने हुँदा यहाँको सम्पूर्ण धरातलमा पर्वतीय विशेषता भल्केको पाइन्छ । भू-धरातलीय (Landscape) आधारमा यस गाउँपालिकालाई ३ भागमा विभाजन गर्न सकिन्छ,

क) बेसी क्षेत्र :

रामारोशन गाउँपालिकाका प्रमुख नदी र नदी किनारमा पर्ने क्षेत्रहरु यस अन्तर्गत पर्दछन् । रामारोशन गाउँपालिकाका प्रमुख नदी किनार क्षेत्रहरु कृषि उत्पादनका लागि प्रशिद्ध मानिन्छन् । यसका रामारोशन गाउँपालिकामा कैलाश खोला सँगै अन्य सहायक नदी पर्दछन् ।

ख) मध्ये पहाडी लेक क्षेत्र :

समुद्र सतहबाट ६९१ मिटर देखि ३७९२ मिटरसम्मको पहाडी भू-भाग यस अन्तर्गत पर्दछन् । गाउँपालिकाको दुई तिहाई भाग भन्दा बढी यस क्षेत्र अन्तर्गत पर्दछन् । अन्न वालीहरुमा विशेषगरी धान, मकै, गहुँ, जौ, कोदो तथा तेलहन आदिको उत्पादन हुने भएतापनि यो क्षेत्र विशेष गरी अमिलो जातका फलफूलहरु जस्तै सुन्तला, आँप, मौसम तथा कागतीको लागि प्रशिद्ध मानिन्छ ।

ग) भिरालो लेक क्षेत्र :

समुन्द्री सतहबाट ९०० मिटर भन्दा माथिको क्षेत्र यस क्षेत्रमा पर्दछ । यो गाउँपालिका क्षेत्रमा रामारोशन पर्यटकिय क्षेत्रमा पर्दछ । यस क्षेत्रमा अन्नवाली विशेष गरी मकै, जौ, कोदो, तरकारी, आलु र फलफूलहरुमा ओखर खेतीको प्रचुर सम्भावना देखिन्छ ।

भूउपयोगको स्थिति :

क्र.सं.	विवरण	क्षेत्रफल (वर्ग कि.मि.)	प्रतिशत
१	कुल वन क्षेत्र	७.९५७	४.५९
२	भाँडी बुट्यान क्षेत्र	२.६४४	१.५२
३	चरण क्षेत्र	२.०१	१.१६
४	कृषि क्षेत्र	९३.६६	५४.०४
५	वस्ती, भिर, पाखा आदी	६७.०५	३८.६९
	कुल क्षेत्रफल :	१७३.३२	१००

स्रोत: जिल्ला वन कार्यालय वार्षिक प्रतिवेदन-२०७३/०७४

२.३.१. धरातलीय स्वरुप :

यस रामारोशन गाउँपालिकाको १७३.३२ क्षेत्रफल (वर्ग कि.मि.) रहेको छ । कूल भू-भागमध्ये ८० प्रतिशत भू-भाग भिरालो रहेको छ । धेरै डाँडाकाँडा र खण्डहरु प्रकृतिको धरातलीय स्वरुप भएका कारण यहाँका जनजीवन धेरै कठिन देखिन्छन् । तथापि, धरातलीय स्वरुपका कारणले जमिनको उपयोगमा कतिपय लाभ प्राप्त भएको पाइन्छन् ।

धरातलीय स्वरुप :

क्र.सं.	धरातलीय स्वरुप	क्षेत्रफल (वर्ग कि.मि.)	प्रतिशत
१	० देखि ५ डिग्री	३.४६	२
२	६ देखि १० डिग्री	७६.७८	४४.१८
३	१० देखि ४० डिग्री	९१.१४	५२.७
४	४० डिग्री भन्दा माथी	१.९४	१.१२
	जम्मा :	१७३.३२	१००

कठिन धरातलीय अवस्था विद्यमान हुँदाहुँदै पनि, यस्तो धरातललाई कृषिसँग सम्बन्धित गतिविधिहरुमा उपयोग गर्ने प्रयाप्त सम्भावनाहरु रहेका छन्, जसको विवरण निम्न अनुसार देखाइएको छ ।

२.३.२. जमिनको उपयोगिताकाको अवस्था :

क्र.सं.	जमिनको उपयोगिता
१	पहिलो वर्ग: १ डिग्री भन्दा कम भिरालो गहिरो माटो, कृषि तथा वनका लागि उचित
२	दोस्रो वर्ग: १ देखि ५ डिग्री भिरालो गहिरो र राम्रो निकास भएको माटो, गह्रा बनाई कृषिका लागि उचित

क्र.सं.	जमिनको उपयोगिता
३	तेस्रो वर्ग: ५ देखि ३० डिग्री भिरालो गहिरो र राम्रो निकास भएको माटो, कृषिका लागि गह्रा बनाउनु पर्ने
४	चौथो वर्ग: ३० डिग्री भन्दा कम भिरालो गहिरो माटो बनाउनका लागि उचित
५	पाँचौ वर्ग: धेरैजसो बाढीले ढाक्ने नदी किनाराका गह्रा नदी, खोलानालाहरूले ओगटेको क्षेत्र

स्रोत: जिल्ला कृषि विकास कार्यालय प्रतिवेदन-२०७४

२.३.३. माटोको वनावट र उर्वराशक्ति :

माटो :

नेपालको भ्रण्डै ८० प्रतिशत जनसंख्या कृषि पेशामा आवद्ध छ भने रामारोशन गाउँपालिकाको बहुसंख्यक जनसंख्या कृषि पेशामा आश्रित छ। माटो र कृषि पेशा भनेका एक आपसमा अन्तर सम्बन्धीत भएता पनि यहाँ माटोको बारेमा कुनै ठोस तथा सूक्ष्म रूपमा अध्ययन अनुसन्धान भएको छैन। गाउँपालिका क्षेत्रमा लिइएको नमुना परिक्षणका आधारमा माटोको प्रकार र उर्वरतालाई निम्नानुसार व्याख्या गर्न सकिन्छ।

क) पाँगो माटो :

यहाँका नदीवेसीहरूमा पाँगो माटोको प्रचुरता छ। जहाँ पर्याप्त अन्न उत्पादन र तरकारी वालीको सम्भावना छ। नदीहरूले बगाई ल्याएको सडेको पातपत्तीझर र अन्य कम्पोष्ट जन्य पदार्थलाई छेउछाउका तटवर्ती भागमा निक्षेप गर्दै जाँदा यी भागहरू अत्याधिक उब्जाउ योग्य रहेका छन्। तथापी, वर्तमान समयमा रासायनिक मलको व्यापक प्रयोगको कारण यहाँको माटोमा अम्लीयपना बृद्धि भइ उत्पादन ह्रासको स्थिति देखापरेको छ। लगातार भू-क्षय तथा वन विनासका कारण नदीहरूले चुन ढुंगा, बलौटे र उद्योगजन्य पदार्थहरू निरन्तररूपमा निक्षेप गर्दा पाँगो माटोको गुणस्तरमा विस्तारै ह्रास आइरहेको छ।

ख) बलौटे माटो :

यो माटो बालुवा, कंकड, ट्यापी र ढुंगा मिश्रित माटो हो। यो उब्जाउको दृष्टिकोणले निम्न कोटीको मानिन्छ। विशेषगरी यस गाउँपालिकाको दक्षिण पहाडी भागहरूमा यो माटोको बाहुल्यता छ। यस क्षेत्रमा अपेक्षाकृत कम मात्रामा मात्र दलहन र मकै बालीको उत्पादन हुन्छ। यहाँ सिंचाईको समेत अभाव रहेको छ।

ग) हिमाली माटो :

यो माटोको निर्माण नवीन भएको मानिन्छ। जसको वनावट पातलो, दलदले र छिद्रयुक्त हुन्छ। हिमाली खोंच, उत्तरी पृष्ठढाल र उत्तरी भेगको नदीवेसीहरूमा समेत यो माटो पाइन्छ। यहाँको माटोको वनावटमा ढुङ्गा, माटो, कंकट, चुना, फलाम, जीवाष्मको तत्व नभएको माटोको प्रचुरता हुन्छ। उब्जाउको दृष्टिकोणले यहाँको माटोमा नदीवेसीतिर धान, गहुँ, मास, मकै, मध्ये पहाडी भागतिर मकै, दलहन र उच्च भागतिर आलु, जौ आदि उत्पादन हुने गर्दछ।

२.३.४. जलवायु :

समुद्र सतहबाट ६९९ मिटर को उचाई देखि ३७९२ मिटर उचाई भएको रामारोशन गाउँपालिकाको हावापानीका विभिन्न रूपहरू पाइन्छन्। पहाडी तथा उच्च भागहरूमा तापक्रम हिउँदमा सरदर ५ से. रहन्छ, जबकी खोंच तथा टारहरूमा हिउँदमा २५ से. सरदर तापक्रम रहन्छ। त्यस्तै ग्रीष्मको अवस्थालाई हेर्दा पहाडी भागमा ३०° से. तथा उच्च भागहरूमा १५° से. र खोंच तथा टारहरूमा ३०° से. सरदर तापक्रम रहन्छ। यस गाउँपालिकाका केहि उच्च भू-भागमा हिमपात समेत हुने गर्दछ।

गाउँपालिकाको वर्षा सम्बन्धी विवरण :

क्र.सं.	महिना	औषत वर्षा (मि.मि.)	कैफियत
१	जनवरी (पौष/माघ)	०.०	
२	फेब्रुवरी (माघ/फाल्गुण)	२.९	
३	मार्च (फाल्गुण/चैत्र)	९२२.३	

क्र.सं.	महिना	औषत वर्षा (मि.मि.)	कैफियत
४	अप्रिल (चैत्र/बैसाख)	१३१.१	
५	मै (बैशाख/जेठ)	८८.९	
६	जुन (जेष्ठ/अषाढ)	१६३.९	
७	जुलाई (अषाढ/श्रावण)	४३२.१	
८	अगस्त (श्रावण/भाद्र)	३९५.५	
९	सेप्टेम्बर (भाद्र/आश्विन)	४७.८	
१०	अक्टोबर (आश्विन/कार्तिक)	२३.५	
११	नोभेम्बर (कार्तिक/मंसिर)	०.०	
१२	डिसेम्बर (मंसिर/पौष)	८.३	

श्रोत: जलवायु विभाग तथ्यांक-२०६८

समग्रमा यस गाउँपालिकाको हावापानी अवस्थालाई विश्लेषण गर्दा विभिन्न उपखण्डमा विभाजन गरिएको छ ।

क) उष्ण मौसमी हावापानी :

समुद्री सतहदेखि १२०० मिटरसम्मको उचाईमा यस प्रकारको हावापानी रामारोशन गाउँपालिकामा पाइन्छ । कम उचाईका कारण ग्रीष्म ऋतुमा यहाँको तापक्रम ३०^० से. भन्दा पनि बढी हुने गर्दछ भने हिउँद ऋतुमा १५ देखि २०^० से. सम्म सरदर तापक्रम हुन्छ । मनसुनी वायुको प्रभावले करिब २२०० मि.मि. सरदर वर्षा भएको पाइन्छ । कैलाशखोला अन्य नदी किनारी भागहरूमा यस प्रकारको हावापानी पाइन्छ ।

ख) न्यानो समशितोष्ण हावापानी :

समुद्री सतहको १२०० मि. देखि २१०० मि. सम्मको उचाईमा हिउँदे तापक्रम १०^०-१५^० से. सम्म सरदर रहने गर्दछ । समग्रमा यहाँको हावापानी रमणीय रहेको पाइन्छ । ग्रीष्ममा मनसुनी सरदर वर्षा २००० मि.मि.सम्म हुन्छ ।

ग) ठण्डा शितोष्ण हावापानी :

समुद्री सतहको २१०० देखि ३३०० मि. सम्मको उचाईमा यो हावापानी पाइन्छ । उच्च धरातलीय क्षेत्रको कारण यहाँको हिउँदे तापक्रम सरदर ५^० से. र ग्रीष्मको सरदर तापक्रम १५^०-२०^० से.सम्म रहन्छ । ग्रीष्म न्यानो र छोटो हुन्छ भने हिउँद चाँही प्रशस्त ठण्डा र लामो हुन्छ । मनसुनी वर्षाको कारण सरदर वार्षिक वर्षा १८०० मि.मि. सम्म हुन्छ ।

घ) लेकाली हावापानी :

समुद्री सतहको २३०० देखि ३७९२ मि. सम्मको उचाईमा यो हावापानी पाइन्छ । यहाँ ग्रीष्मको तापक्रम १०^० से. भन्दा पनि तल रहन्छ । ग्रीष्म छोटो र न्यानो तथा हिउँद लामो तथा ठण्डा रहन्छ । जो प्रायः जसो कुहिरो र तुषारोयुक्त हुन्छ । सरदर वर्षा हिउँको रूपमा ८०० मि.मि. सम्म हुन्छ भने हिउँदमा अधिकजसो हिमपात हुन्छ ।

२.३.५. वन क्षेत्रको विवरण :

रामारोशन गाउँपालिकामा जम्मा ६३४२.३५ हेक्टर वन क्षेत्रले ओगटेको छ । यस गाउँपालिकामा रहेका वनमा मुख्य रूपमा खोटेसल्लाको बाहुल्यता रहेको छ । त्यसैगरी माथिल्लो भेगमा धुपि सल्ला, रक्तचानन, काउला, बाँज र फलाट रहेका छन् भने तल्लो भेगमा साल, सिसौ, खयर, सिमल, शिरीष, अमला, हरो, बरो आदी प्रजाती रहेका छन् । पालिकाका केहि स्थानमा उत्तिस, कटुस, गुराँस, बाँस, आदी पाईन्छन् । यहाँको जंगलमा कस्तुरी, भालु, बदेल, स्याल, चितुवा, बाँदर, मृग, व्यासो, दुमिस, खरायो, बलछाप्रा, पाईनुको साथै पक्षीहरूमा डाँफे, कालिज, च्याखुरा, हुकुर, हलेशो, चिल, गिद्ध, लाटोकोशेरो, तित्रा, कोईली आदी प्रमुख छन् । जडिबुटीहरूमा रिठ्ठा, अमला, बोभो, काउलो, आदि विभिन्न किसिमका भ्याउ, कुरिलो आदी प्रमुख रूपमा रहेको छ । यस गाउँपालिकामा ३५ वटा वन सामुदायिक वन, ६ वटा कबुलियती वन र १ वटा संरक्षित वन रहेका छ ।

२.३.५.१. सामुदायिक बनको विवरण :

क्र.सं.	सामुदायिक बनको नाम	ठेगाना	क्षेत्रफल (हे.)	लाभान्वित घरधुरी
१	मलातीकोट सा.ब.उ.स.	रामारोशन गाउँपालिका १ अछाम	२३.०८	५९
२	रान सा.ब.उ.स.	रामारोशन गाउँपालिका १ अछाम	१३.६७	९७
३	ठुलागैरा सा.ब.उ.स.	रामारोशन गाउँपालिका १ अछाम	३२५.४३	१०२
४	पोखरा सा.ब.उ.स.	रामारोशन गाउँपालिका १ अछाम	७८.७५	५२
५	जुकेपानी भावर सा.ब.उ.स.	रामारोशन गाउँपालिका २ अछाम	२४.७१	२६५
६	पागर खालीगडा सा.ब.उ.स.	रामारोशन गाउँपालिका २ अछाम	५२.०९	२६५
७	शान्तडा बृक्षारोपण सा.ब.उ.स.	रामारोशन गाउँपालिका ३ अछाम	४.९०	९९
८	घुरदेव सा.ब.उ.स.	रामारोशन गाउँपालिका ३ अछाम	७१	६४
९	गुन्छा सा.ब.उ.स.	रामारोशन गाउँपालिका ३ अछाम	२९.९	४७
१०	टिप्पा सा.ब.उ.स.	रामारोशन गाउँपालिका ३ अछाम	२१	४३
११	काउलेमेला सा.ब.उ.स.	रामारोशन गाउँपालिका ३ अछाम	२०३	६८
१२	हरियाली धुराली सा.ब.उ.स.	रामारोशन गाउँपालिका ३ अछाम	१२४.४४	७६
१३	मालुमुले सा.ब.उ.स.	रामारोशन गाउँपालिका ३ अछाम	१.५४	६३
१४	जाल्यादेवी दोबलगडा सा.ब.उ.स.	रामारोशन गाउँपालिका ३ अछाम	९७.१७	७०
१५	अठमाली सा.ब.उ.स.	रामारोशन गाउँपालिका ४ अछाम	१९६.९२	१६३
१६	भाँता सा.ब.उ.स.	रामारोशन गाउँपालिका ४ अछाम	१९२.०५	१३२
१७	जडायोपानी सा.ब.उ.स.	रामारोशन गाउँपालिका ४ अछाम	१३९.४१	२९६
१८	बंसेडीबथान सा.ब.उ.स.	रामारोशन गाउँपालिका ४ अछाम	९६.७१	८४
१९	निलकण्ठ सा.ब.उ.स.	रामारोशन गाउँपालिका ४ अछाम	१७०.०६	९६
२०	गोत्तोला सा.ब.उ.स.	रामारोशन गाउँपालिका ५ अछाम	२७.६१	११७५
२१	बिक्षेमेला सा.ब.उ.स.	रामारोशन गाउँपालिका ५ अछाम	३३.१७	३१
२२	सेरा सा.ब.उ.स.	रामारोशन गाउँपालिका ५ अछाम	१२.५७	२०
२३	सालिमकोट सा.ब.उ.स.	रामारोशन गाउँपालिका ५ अछाम	१७५.५९	११७५
२४	बगावछाला सा.ब.उ.स.	रामारोशन गाउँपालिका ५ अछाम	१३५.६९	१३६
२५	भागोबुया सा.ब.उ.स.	रामारोशन गाउँपालिका ५ अछाम	१८७.१	२६०
२६	बसन्त स्मृति सा.ब.उ.स.	रामारोशन गाउँपालिका ६ अछाम	२०.८९	६२
२७	भातेकाँडा सा.ब.उ.स.	रामारोशन गाउँपालिका ६ अछाम	१४८.८१	७७
२८	कञ्चन सा.ब.उ.स.	रामारोशन गाउँपालिका ६ अछाम	५४.७६	११०
२९	सेरापतलखर्क सा.ब.उ.स.	रामारोशन गाउँपालिका ६ अछाम	२८.६८	९३
३०	सेराका भिटा सा.ब.उ.स.	रामारोशन गाउँपालिका ६ अछाम	२०	४८
३१	जुन्ना सा.ब.उ.स.	रामारोशन गाउँपालिका ६ अछाम	१८०	६२
३२	तुर्सानी सा.ब.उ.स.	रामारोशन गाउँपालिका ६ अछाम	१५०	२०
३३	चात्रा सा.ब.उ.स.	रामारोशन गाउँपालिका ६ अछाम	२०	१४८
३४	पालेवन सा.ब.उ.स.	रामारोशन गाउँपालिका ७ अछाम	२४.४९	२२२
३५	भुवाठोस्ने सा.ब.उ.स.	रामारोशन गाउँपालिका ७ अछाम	५०.२९	३७२

२.३.५.२. कबुलियति बनको विवरण :

क्र.सं.	कबुलियति बनको नाम	ठेगाना	क्षेत्रफल (हे.)	लाभान्वित घरधुरी
१	राउतेरवा कबुलियती बन	रामारोशन गाउँपालिका ५ अछाम	४.२८	१५
२	गोल्केडी कबुलियती बन	रामारोशन गाउँपालिका ५ अछाम	३.५१	७

क्र.सं.	कबुलियति बनको नाम	ठेगाना	क्षेत्रफल (हे.)	लाभान्वित घरधुरी
३	चिस्सापानी कबुलियती बन	रामारोशन गाउँपालिका ५ अछाम	४.७८	९
४	मुसुरेपानी कबुलियती बन	रामारोशन गाउँपालिका ५ अछाम	९.५	१३
५	सिमलडाँडा कबुलियती बन	रामारोशन गाउँपालिका ५ अछाम	५.५५	१५
६	ढोड कबुलियती बन	रामारोशन गाउँपालिका ६ अछाम	३.२५	७

स्रोत: जिल्ला वन कार्यालय वार्षिक प्रतिवेदन २०७३/०७४

२.३.५.३. संरक्षित बनको विवरण :

क्र.सं.	संरक्षित बनको नाम	ठेगाना	क्षेत्रफल (हे.)	लाभान्वित घरधुरी
१	रामारोशन संरक्षित वन	रामारोशन गाउँपालिका - ५	३०५१.२९	११७५

स्रोत: जिल्ला वन कार्यालय वार्षिक प्रतिवेदन २०७३/०७४

२.४. जनसांख्यिक विश्लेषण :

२.४.१. जनसंख्या विवरणको अवस्था :

वि.सं. २०६८ सालको जनगणना अनुसार रामारोशन गाउँपालिको कुल घरधुरी संख्या ४३५७ रहेको थियो भने २०७४ सालमा ४८९७ घरधुरी रहेको छ। जनगणना २०६८ अनुसार रामारोशन गाउँपालिको कुल जनसंख्या २५१६६ थियो भने २०७४ मा गरेको घरधुरी सर्वेक्षण अनुसार रामारोशन गाउँपालिको जनसंख्या २९६२३ रहेको छ। कुल जनसंख्या मध्ये महिला १४७०६ (४९.६४) र पुरुष १४९१७ (५०.३६) रहेका छन्।

वर्ष	घर परिवार	जनसंख्या			क्षेत्रफल (वर्ग कि..म.)	औसत परिवारको आकार	लैंगिक अनुपात	जनघनत्व (प्रति व.कि.मि.)
		जम्मा	महिला	पुरुष				
२०६८	४३५७	२५१६६	१३०५७	१२१०९	१७३.३२	५.७७	९२.५	१४५.२
२०७४	४८९७	२९६२३	१४७०६	१४९१७	१७३.३२	६.०४	१०१	१७०.९१

स्रोत : रामारोशन गाउँपालिका घरधुरी सर्वेक्षण-२०७४

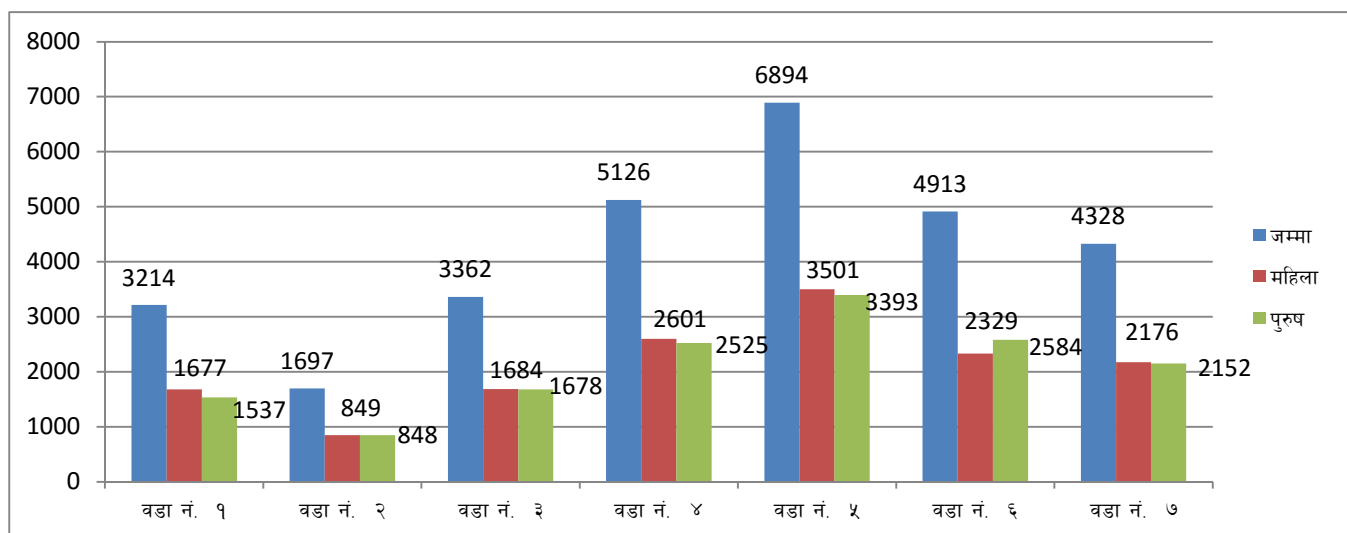
२.४.२. वडा अनुसार जनसंख्याको विवरण :

वडा नं.	जम्मा घरधुरी	महिला	पुरुष	जम्मा	क्षेत्रफल वर्ग कि.मी.	जनघनत्व	मुख्य बस्तीहरू
१	४९३	१५४६	१६७७	३२२३	१२.८५	२५०.११	मलातीकोट, मलाता, गैराघर, टुप्पाघर, कोलडाँडा, मलाता, नौलाघर, पथरीखला, चाका ताली, मष्टामाण्डौ, खड्तोला, बुढाखोला, चित्रे, बण्डालीमाडु र चानसैन
२	२६५	८४८	८४९	१६९७	५.४९	३०९.१०	चुचीपाटा, पिपलरुख, ठाडागडा, चाउडेखेत, चिफ्लाघाट, लामालथाडा, राउतेवाडा, थ्याईतवाडा, बुडागडा, घाडी, ढकाल टोल, ल्वारवाडा, काफलगैरा, विरसैन, माडु, देवकोटीगाउँ, चानबुन्ने गडा, सनखेत, टुडेगडा र चिलेत्रा
३	५४८	१६७८	१६८४	३३६२	१३.५३	२४८.४८	माथिल्लो पसेला, मेलरुख, तल्लो पसेला, धाम्बाडा, डाँडा, कालापानी, डोग्रा, मटेला, पल्लो धाम्बाडा, सारा, शान्तडा र जाम्पाटा
४	८४४	२५२५	२६०१	५१२६	२४.९८	२०३.५६	तल्लो हुडेतोला, देउबुडी, सैन तातापानी, खिराकाँटने, करकलेपडा, छडेना, जेठरी, रिडने खाल, गाँजी, गडहाल्ने, भाँता,

वडा नं.	जम्मा घरधुरी	महिला	पुरुष	जम्मा	क्षेत्रफल वर्ग कि.मी.	जनघनत्व	मुख्य बस्तीहरु
							भिरगाउँ र माथिल्लो हुडेतोला
५	११७५	३३९३	३५०१	६८९४	५०.५४	१३६.४०	सैनी, सनानीगाउँ, नेटाकोट, दवाखोला, सल्लीसैन, कोटवाडा, सेरा, जिउनीरवा, सडेगडा, तडीगौरा, दल्लेना, लामापडा, मेल्लेसैन, अल्लेडी, तल्लो पातल, दवगाउँ, भितडा, जात्तोला, मुथि रुम्टा, आडेकाँद, धनेसल्ला, सोडना र गैनीरवा
६	९१४	२५८४	२४२९	५०१३	४६.०६	११०.५९	रोल्ते, परिवन, बुढा गौडा, सेरा, खलाकाटने, गलेसैन, अरेना, नाईतोला, डाँडाचौर, गाँखेत, उनी रवा, पटकानी, अडाम, छेपाडे, भैरी, देउतला, राखी र टुडीसैन
७	६५८	२१३२	२१७६	४३०८	१९.८७	२१७.८१	किमतोला, कोलपरीटोल, ढोलीवाडा, चाफागाउँ, कामीवाडा, काँद, धम्बाडा, हपल्लोगाउँ, सिमखेत, कुडिखेत, बिचगाउँ, काडागाउँ, घोडेहुङ्गा, अयडीवाडा, भरता, मेलकाटिया, मल्लो भेलकाटिया र घोडे हुंगा
जम्मा	४८९७	१४७०६	१४९१७	२९६२३	१७३.३२	१४७६.०५	

स्रोत : रामारोशन गाउँपालिका घरधुरी सर्भेक्षण २०७४

यस गाउँपालिका अर्न्तगत वडा स्तरीय तथ्याङ्क अनुसार सबै भन्दा धेरै घरधुरी संख्या रामारोशन गाउँपालिका वडा नं. ५ मा ११७५ रहेका छन् भने सबैभन्दा कम यस गाउँपालिका वडा नं. २ मा २६५ घरधुरी रहेका छन् । यस्तै जनसंख्याको आकारमा सबैभन्दा धेरै यस गाउँपालिका वडा नं. ५ मा ६८९४ रहेको छ भने सबै भन्दा थोरै वडा नं. २ मा १६९७ रहेको छ । जनघनत्वको अनुपातमा सबै भन्दा बढी यस गाउँपालिका वडा नं. २ मा ३०९.१० रहेको छ भने सबै भन्दा कम रामारोशन गाउँपालिका वडा नं. ६ मा ११०.५९ रहेको छ ।

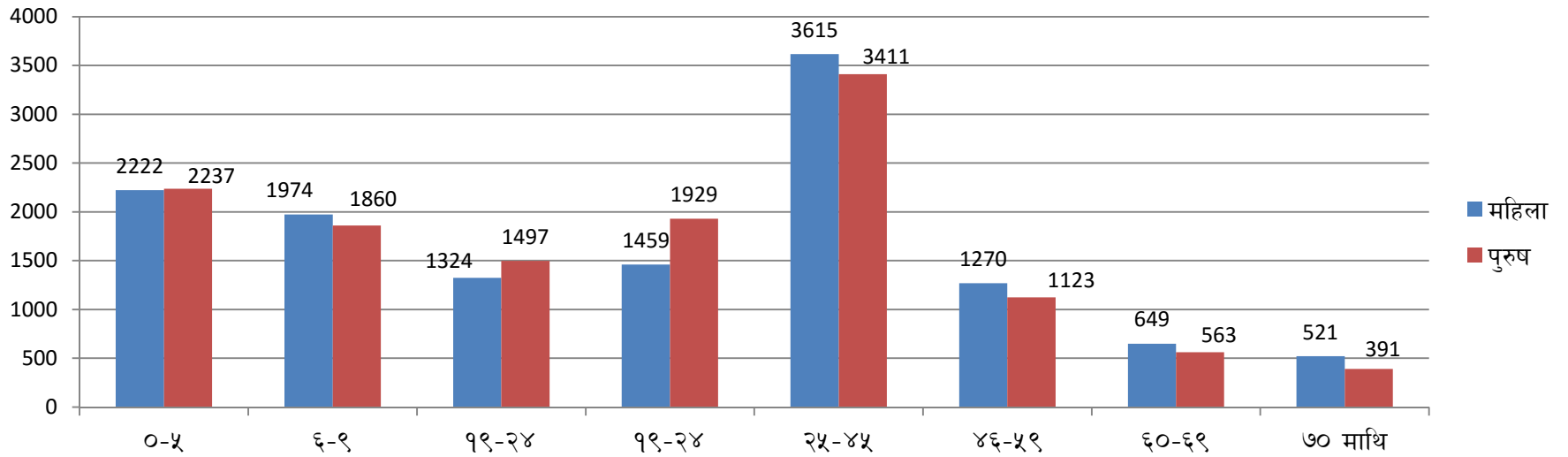


२.४.३. उमेर तथा लिंगका आधारमा जनसंख्याको विवरण :

उमेर समुहगत रूपमा हेदा यस रामारोशन गाउँपालिकामा सबै भन्दा बढी २५ देखि ४५ वर्ष उमेर समुहका महिला ३६१५ पुरुष ३४११ तथा सबै भन्दा कम ७० वर्ष भन्दा माथि समुहका महिला ५२१ र पुरुष ३९१ रहेका छन् । यो गाउँपालिकामा २५ देखि ४५ वर्षका उमेर समुहको जनसंख्या उत्पादनशिल जनसंख्या मान्न सकिन्छ ।

वडा नं.	उमेर तथा लिंगका आधारमा जनसंख्या																	
	०-५		६-९		१०-१४		१५-१९		१९-२४		२५-४५		४६-५९		६०-६९		७० माथि	
	म.	पु.	म.	पु.	म.	पु.	म.	पु.	म.	पु.	म.	पु.	म.	पु.	म.	पु.	म.	पु.
१	२१४	२५२	१६५	१८१	२०४	२०४	१३०	१७५	१०८	१४०	४६६	४५७	११४	१४०	९१	६७	५४	६१
२	११५	१२५	९५	१०७	१०९	१०७	६५	७२	७७	९८	२३५	२२३	६६	६०	४४	३६	४२	२१
३	२३४	२५४	१७२	२०७	२२२	२२७	१५२	१५७	२०५	२२३	३८२	३८५	१३९	१०८	७९	६२	९३	६१
४	३६९	३८१	२९९	२९४	३०१	३३०	२३३	३५७	२८९	३४९	६१२	६०५	२३५	११५	१००	११८	८७	५२
५	५१४	४५०	३९०	४०४	४७९	३९५	३०२	३५०	३६९	६८७	८२९	७६०	२७८	२६०	१२६	११२	१०६	८३
६	४१६	३७७	३४३	३२०	३४९	२९९	२२२	२०१	२१३	२३८	५८१	५८०	२५६	२५३	१२७	९८	७७	६३
७	३६०	३९८	२२८	२९३	३१०	२९८	२००	१८५	१९८	१९४	५१०	५०१	१८२	१८७	८२	७०	६२	५०
जम्मा :	२२२२	२२३७	१६९२	१८०६	१९७४	१८६०	१३०४	१४९७	१४५९	१९२९	३६१५	३४११	१२७०	११२३	६४९	५६३	५२१	३९१

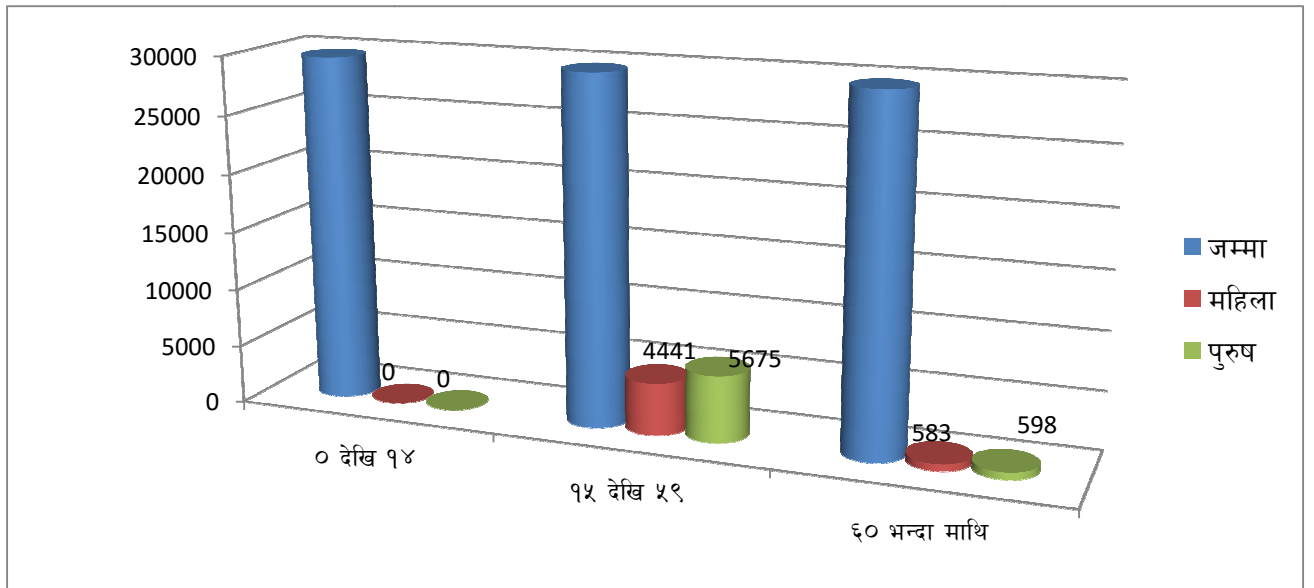
स्रोत : रामारोशन गाउँपालिका घरघुरी सर्भेक्षण २०७४



२.४.४. आर्थिक रूपले सक्रिय जनसंख्याको विवरण :

वडा नं	उमेर समुह					
	० देखि १४		१५ देखि ५९		६० भन्दा माथि	
	महिला	पुरुष	महिला	पुरुष	महिला	पुरुष
१	०	०	२३५	४२५	८२	७१
२	०	०	१८३	३४३	४५	४४
३	०	०	८७८	८७३	१२३	१७२
४	०	०	४१८	६३५	८७	५२
५	०	०	८९१	१६२५	१०६	८३
६	०	०	९९३	१०५३	७३	७५
७	०	०	८४३	७२१	६७	१०१
जम्मा :	०	०	४४४१	५६७५	५८३	५९८

स्रोत : रामारोशन गाउँपालिका घरघुरी सर्भेक्षण २०७४

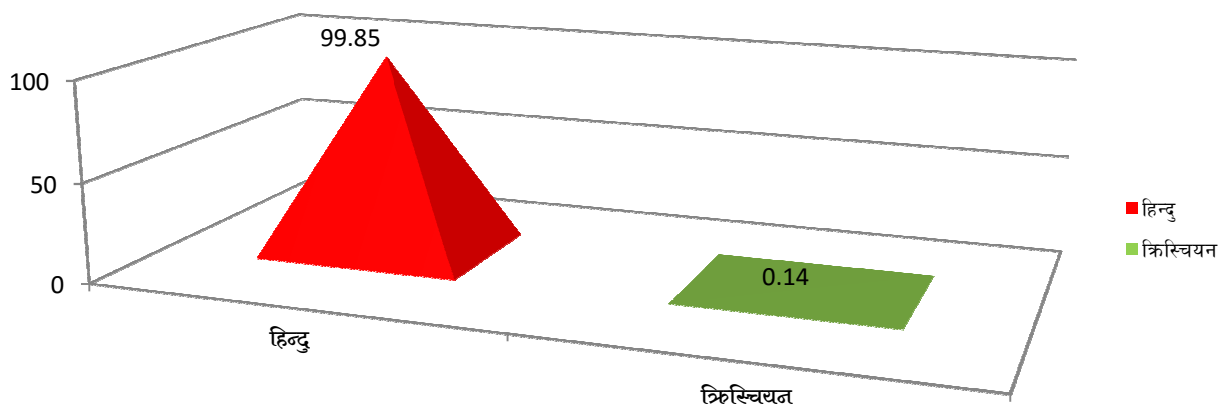


२.४.५. धर्मको आधारमा जनसंख्याको विवरण :

वडा नं.	जम्मा जनसंख्या	धर्मको विवरण					उल्लेख नभएको
		हिन्दु	बौद्ध	इस्लाम	किराँत	क्रिस्चियन	
१	३२२३	३२२३	०	०	०	०	०
२	१६९७	१६९७	०	०	०	०	०
३	३३६२	३३६२	०	०	०	०	०
४	५१२६	५१२६	०	०	०	०	०
५	६८९४	६८५९	०	०	०	३५	०
६	५०१३	५००५	०	०	०	८	०
७	४३०८	४३०८	०	०	०	०	०
जम्मा :	२९६२३	२९५८०	०	०	०	४३	०

स्रोत : रामारोशन गाउँपालिका घरघुरी सर्भेक्षण २०७४

धर्मको विवरण



२.४.६. जातियताको आधारमा जनसंख्याको विवरण :

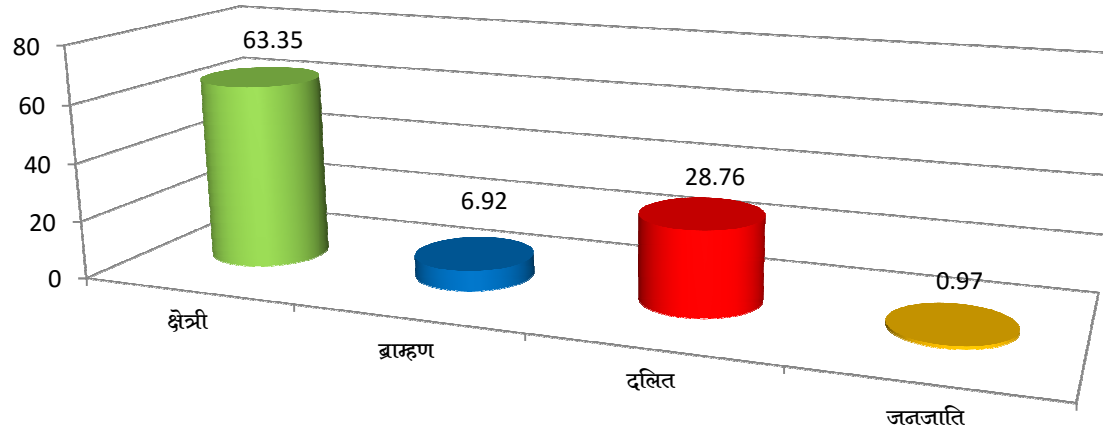
वडा नं.	जम्मा जनसंख्या	जातियताको आधारमा जनसंख्या											
		क्षेत्री	घरधुरी	जनसंख्या	ब्राम्हण	घरधुरी	जनसंख्या	दलित	घरधुरी	जनसंख्या	जनजाति	घरधुरी	जनसंख्या
१	घरधुरी संख्या ४९३ जनसंख्या ३२२३	शाह	११	६५	खनाल	६८	४०७	लुहार	९०	६१५	०	०	०
		खत्री	११	५५	ओझा	२	१३	बि.क.	१६	८२	०	०	०
		कुर्वर	१०	५६	०	०	०	सुनार	७	५४	०	०	०
		भण्डारी	२२	११८	०	०	०	ओड	६	४१	०	०	०
		साउंद	२०६	१४५९	०	०	०	कामी	२	१४	०	०	०
		थापा	३	१३	०	०	०	टमट्टा	११	५४	०	०	०
		०	०	०	०	०	०	आउजी	६	३६	०	०	०
		०	०	०	०	०	०	दमाई	१०	७१	०	०	०
		०	०	०	०	०	०	परियार	१०	६०	०	०	०
		०	०	०	०	०	०	ढोली	२	१०	०	०	०
जम्मा :			२६३	१७६६	०	७०	४२०	०	१६०	१०३७	०	०	०
२	घरधुरी संख्या २६५ जनसंख्या १६९७	रावल	५७	३७१	देवकोटा	३६	२२०	लुहार	४८	२७७	०	०	०
		थ्याईत	५	२८	पौड्याल	१	१०	टमट्टा	४९	३२७	०	०	०
		खड्का	२	११	०	०	०	मिजार	३	२८	०	०	०
		विष्ट	४	२१	०	०	०	सुनार	३	१५	०	०	०
		साउंद	८	६१	०	०	०	कडारा	४	२०	०	०	०
		०	०	०	०	०	०	भूल	२	९	०	०	०
		०	०	०	०	०	०	ढोली	२०	१४६	०	०	०
		०	०	०	०	०	०	परियार	२३	१५३	०	०	०
जम्मा :			७६	४९२	०	३७	२३०	०	१५२	९७५	०	०	०
३	घरधुरी संख्या ५४८ जनसंख्या ३३६२	शाह	३८	२९२	न्यौपाने	७	४२	लुहार	६३	४५७	बुढामगर	४१	२४२
		सिंह	२	१५	तिमिलिसना	१६	८४	टमट्टा	११	१८	थापामगर	१०	५१
		रावल	६९	३५९	पौड्याल	६	३७	सार्की	१	५	०	०	०
		भण्डारी	२०	१०१	जैशी	३	१४	कडारा	४	२४	०	०	०
		खत्री	१०	६५	०	०	०	ढोली	३५	१३२	०	०	०
		थ्याईत	९	५५	०	०	०	दास	९	२०	०	०	०
		साउंद	१६८	१२११	०	०	०	दमाई	१३	५६	०	०	०

वडा नं.	जम्मा जनसंख्या	जातियताको आधारमा जनसंख्या											
		क्षेत्री	घरधुरी	जनसंख्या	ब्राम्हण	घरधुरी	जनसंख्या	दलित	घरधुरी	जनसंख्या	जनजाति	घरधुरी	जनसंख्या
		बोहरा	४	३६				परियार	४	११	०	०	०
	जम्मा :		३२५	२१६९	०	३२	१७७	०	१४०	७२३	०	५१	२९३
४	घरधुरी संख्या ८४४ जनसंख्या ५१२६	शाह	६०	४५१	न्यौपाने	१५९	६७२	वि.क.	१३०	१००५	०	०	०
		खत्री	१४	९९	खनाल	३४	१२४	कामी	३८	२०७	०	०	०
		विष्ट	१२०	७४९	पण्डित	२०	१४५	मिजार	१	११	०	०	०
		बटाला	७८	४५८	संज्याल	२	८	परियार	२२	१२५	०	०	०
		साउँद	६	४०	जैशी	१६	११७	ढोली	४७	३२०	०	०	०
		सोडारी	९	६९	देवकोटा	८	६०	दमाई	१९	१३९	०	०	०
		रोकाया	२	१४	०	०	०	दास	४	१५	०	०	०
		गिरी	१७	९२	०	०	०	०	०	०	०	०	०
		नाथ	१	५	०	०	०	०	०	०	०	०	०
	बोहरा	३७	२०१	०	०	०	०	०	०	०	०	०	
	जम्मा :		३४४	२१७८	०	२३९	११२६	०	२६१	१८२२	०	०	०
५	घरधुरी संख्या ११७५ जनसंख्या ६८९४	शाह	८०	४८५	जोशी	१	७	लुहार	४५	२५७	०	०	०
		सिंह	१	६	खनाल	५	६७	वि.क.	५१	२६५	०	०	०
		रोकाया	२९१	१६२१	०	०	०	टमट्टा	७४	४०३	०	०	०
		बुढा	१७८	९७५	०	०	०	दमाई	६३	३७५	०	०	०
		बटाला	९८	५३७	०	०	०	दास	३६	२०५	०	०	०
		बोहरा	७२	५०५	०	०	०	परियार	३३	१९५	०	०	०
		गिरी	६	४१	०	०	०	०	०	०	०	०	०
		सहकारी	१	८	०	०	०	०	०	०	०	०	०
		भण्डारी	१	९	०	०	०	०	०	०	०	०	०
	साउँद	१३९	९३३	०	०	०	०	०	०	०	०	०	
	जम्मा :		८६७	५१२०	०	६	७४		३०२	१७००	०	०	०
६	घरधुरी संख्या : ९१४ जनसंख्या	शाह	४१	१५०	खनाल	८	२३	वि.क. / टमट्टा	९१	४८०	०	०	०
		साउँद	६९१	३७९७	०	०	०	परियार / दास /	६६	४६१	०	०	०

वडा नं.	जम्मा जनसंख्या ५०१३	जातियताको आधारमा जनसंख्या											
		क्षेत्री	घरधुरी	जनसंख्या	ब्राम्हण	घरधुरी	जनसंख्या	दलित दमाई	घरधुरी	जनसंख्या	जनजाति	घरधुरी	जनसंख्या
		रोकाया	६	२६	०	०	०				०	०	०
		बोहरा	२	१७	०	०	०	०	०	०	०	०	०
		बुढा	९	५९	०	०	०	०	०	०	०	०	०
जम्मा :			७४९	४०४९	०	८	२३	०	१५७	९४१	०	०	०
७	घरधुरी संख्या : ६५८ जनसंख्या : ४३०८	सिंह	४	२९	०	०	०	लुहार	३६	२६१	०	०	०
		रावल	३०	१२२	०	०	०	कामी	६९	४३१	०	०	०
		भण्डारी	३२४	२२९४	०	०	०	ढोली	१०२	६२३	०	०	०
		अयडी	७५	४८३	०	०	०	०	०	०	०	०	०
		साउँद	१८	६५	०	०	०	०	०	०	०	०	०
जम्मा			४५१	२९९३	०	०	०	०	१३१५	०	०	०	
कुल जम्मा : २९६२३			३०७७	१८७६७	०	३९२	२०५०	०	१३८०	८५१३	०	५१	२९३

स्रोत : रामारोशन गाउँपालिका विद्यालयहरूको रेकर्ड २०७४

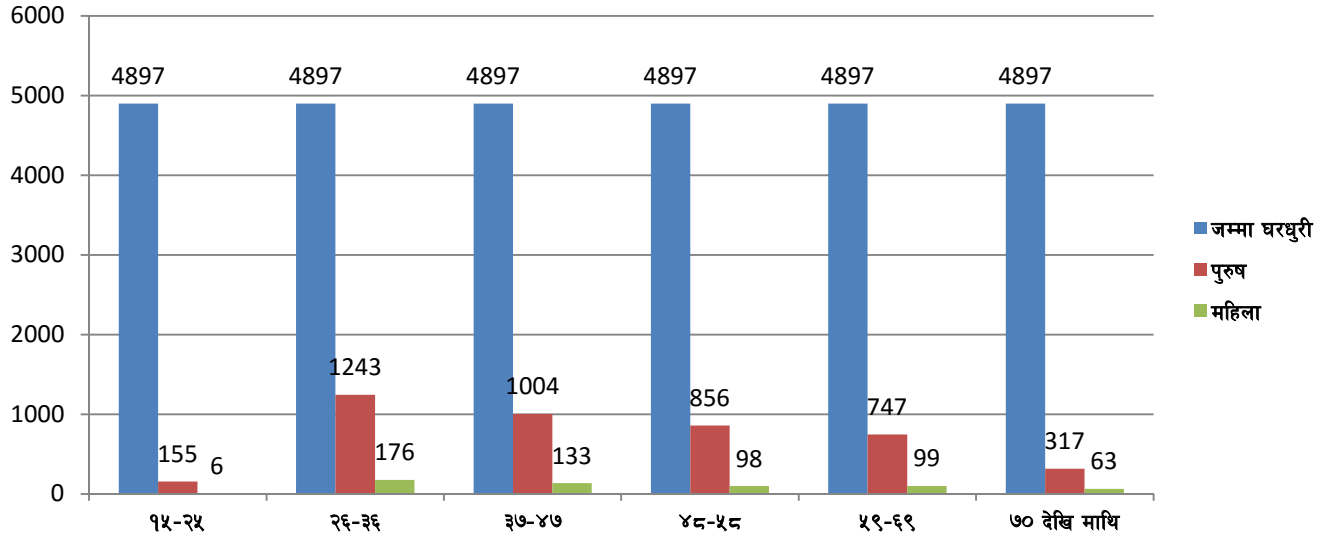
जातियताको आधारमा जनसंख्या



२.४.७. लिङ्ग र उमेरका आधारमा घरमुलीको विवरण :

वडा नं.	जम्मा घरमुली संख्या	लिङ्ग उमेर अनुसार घरमुलीको विवरण											
		१५-२५		२६-३६		३७-४७		४८-५८		५९-६९		७० देखि माथी	
		पुरुष	महिला	पुरुष	महिला	पुरुष	महिला	पुरुष	महिला	पुरुष	महिला	पुरुष	महिला
१	४९३	१७	०	९८	१	९२	७	८५	४	९५	१७	७०	७
२	२६५	४	०	५२	४	७४	२	५३	३	३७	११	२१	४
३	५४८	१५	४	११५	४०	१०३	४४	६७	३१	७४	२४	२२	९
४	८४४	६०	०	१९८	५	१७२	१०	१७६	१६	१४३	५	५४	५
५	११७५	०	०	४९६	१०५	२०८	३२	८०	१८	१९४	१६	१०	१६
६	९१४	३	०	१२९	१६	२२९	१३	२६४	११	११३	८	११५	१३
७	६५८	५६	२	१५५	५	१२६	२५	१३१	१५	९१	१८	२५	९
जम्मा	४८९७	१५५	६	१२४३	१७६	१००४	१३३	८५६	९८	७४७	९९	३१७	६३

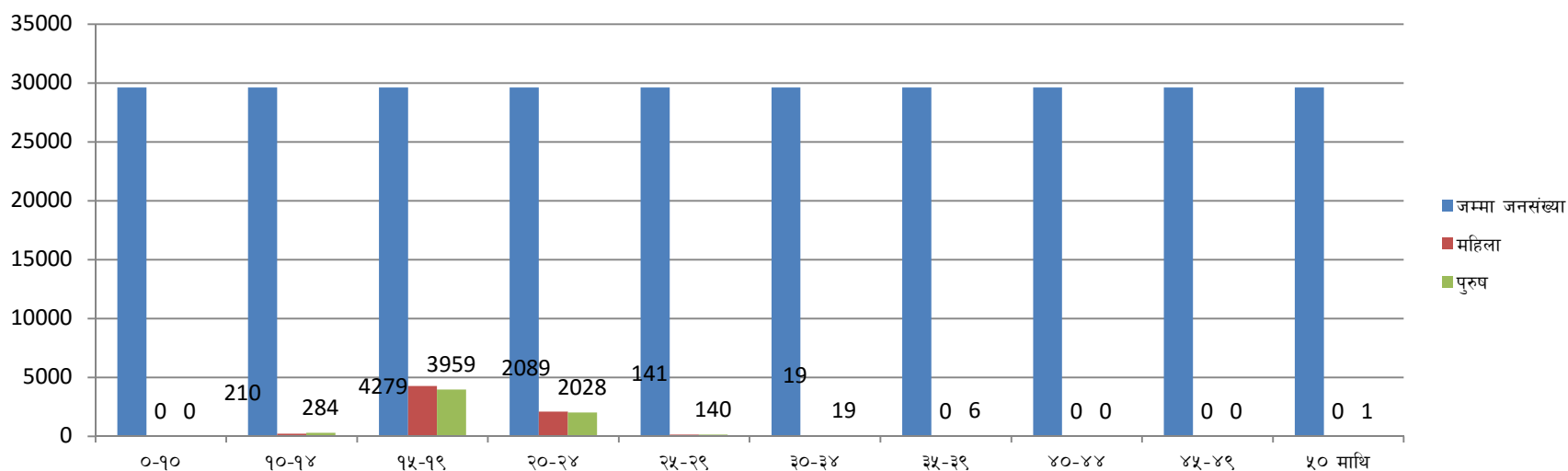
स्रोत : रामारोशन गाउँपालिका घरघुटी सर्भेक्षण २०७४



२.४.द. महिला पुरुषहरुको पहिलो पटक विवाह गरेको उमेरको विवरण :

वडा नं.	जम्मा जनसंख्या	पहिलो पटक विवाह गरेको उमेर																			
		०-१०		१०-१४		१५-१९		२०-२४		२५-२९		३०-३४		३५-३९		४०-४४		४५-४९		५० माथि	
		म.	पु.	म.	पु.	म.	पु.	म.	पु.	म.	पु.	म.	पु.	म.	पु.	म.	पु.	म.	पु.	म.	पु.
१	३२२३	०	०	१५	१५	५८५	५२६	१९८	१८४	६	६	०	१	०	०	०	०	०	०	०	०
२	१६९७	०	०	१६	१६	१६४	११९	२२५	२२४	२४	१७	३	०	०	१	०	०	०	०	०	०
३	३३६२	०	०	०	०	५३४	५२९	१८१	१७३	१९	२३	०	६	०	२	०	०	०	०	०	१
४	५१२६	०	०	१५०	२१६	५०७	४४६	४३८	४२२	४१	२८	८	४	०	०	०	०	०	०	०	०
५	६८९४	०	०	२२	२८	१०५४	१०४२	४९०	५०३	१९	२८	४	३	०	३	०	०	०	०	०	०
६	५०१३	०	०	०	०	७५४	६४१	२८८	२३७	१५	१७	४	५	०	०	०	०	०	०	०	०
७	४३०८	०	०	७	९	६८१	६५६	२६९	२८५	१७	२१	०	०	०	०	०	०	०	०	०	०
जम्मा :	२९६२३	०	०	२१०	२८४	४२७९	३९५९	२०८९	२०२८	१४१	१४०	१९	१९	०	६	०	०	०	०	०	१

स्रोत: रामारोशन गाउँपालिका घरघुरी सर्भेक्षण २०७४



२.४.९. अपाङ्गताको आधारमा जनसंख्याको विवरण :

वडा नं.	जम्मा अपाङ्गता संख्या	अपाङ्गताका आधारमा जनसंख्या							
		पूर्ण अशक्त अपाङ्गता (रातो रंगको)		अति अशक्त अपाङ्गता परिचय पत्र (निलो रंगको)		मध्यम अपाङ्गता (पहेलो रंगको)		सामान्य अपाङ्गता (सेतो रंगको)	
		पुरुष	महिला	पुरुष	महिला	पुरुष	महिला	पुरुष	महिला
१	७	२	०	२	१	२	०	०	०
२	५	०	०	०	१	३	१	०	०
३	२०	१	०	१	१	४	२	५	६
४	३१	०	१	१	२	१०	५	४	८
५	४६	०	४	९	३	१५	३	९	३
६	२६	०	०	७	३	७	५	१	३
७	१२	२	०	०	३	१	१	२	३
जम्मा :	१४७	५	५	२०	१४	४२	१७	२१	२३

स्रोत : रामारोशन गाउँपालिका घरधुरी सर्भेक्षण २०७४

२.४.१०. अपाङ्गता परिचय पत्र लिएका बालबालिकाहरूको विवरण :

वडा नं.	जम्मा अपाङ्गता संख्या	अपाङ्गताका आधारमा जनसंख्या							
		पूर्ण अशक्त अपाङ्गता (रातो रंगको)		अति अशक्त अपाङ्गता परिचय पत्र (निलो रंगको)		मध्यम अपाङ्गता (पहेलो रंगको)		सामान्य अपाङ्गता (सेतो रंगको)	
		बालक	बालिका	बालक	बालिका	बालक	बालिका	बालक	बालिका
१	७	२	०	१	०	०	०	०	०
२	५	०	०	०	०	३	१	०	०
३	२०	१	०	१	१	२	२	०	०
४	३१	०	०	०	०	५	२	३	२
५	४६	०	०	२	३	०	०	०	०
६	२६	०	०	१	०	३	०	१	१
७	१२	०	०	०	२	१	१	०	०
जम्मा :	१४७	१	०	५	६	१४	६	४	३

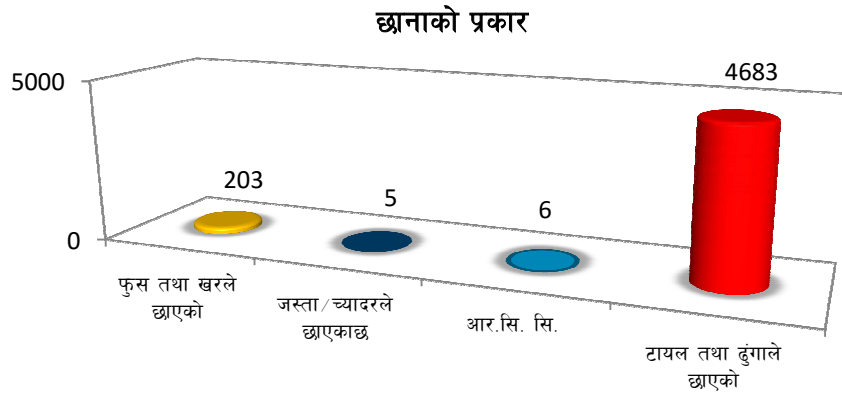
स्रोत : रामारोशन गाउँपालिका घरधुरी सर्भेक्षण २०७४

२.५. पहुँच तथा प्रयोगको विवरण :

२.५.१. छानाको प्रकारको आधारमा घरधुरीको विवरण :

वडा नं.	जम्मा घरधुरी	फुस तथा खरले छाएको	जस्ता/च्यादरले छाएको	टायल तथा ढुंगाले छाएको	आर.सि. सि.	काठले छाएको	माटोले छाएको	अन्य	उल्लेख नभएको
१	४९३	५०	०	४४३	०	०	०	०	०
२	२६५	३६	०	२२९	०	०	०	०	०
३	५४८	९६	३	४४३	६	०	०	०	०
४	८४४	०	०	८४४	०	०	०	०	०
५	११७५	१०	२	११६३	०	०	०	०	०
६	९१४	८	०	९०६	०	०	०	०	०
७	६५८	३	०	६५५	०	०	०	०	०
जम्मा	४८९७	२०३	५	४६८३	६	०	०	०	०

स्रोत : रामारोशन गाउँपालिका घरधुरी सर्भेक्षण २०७४

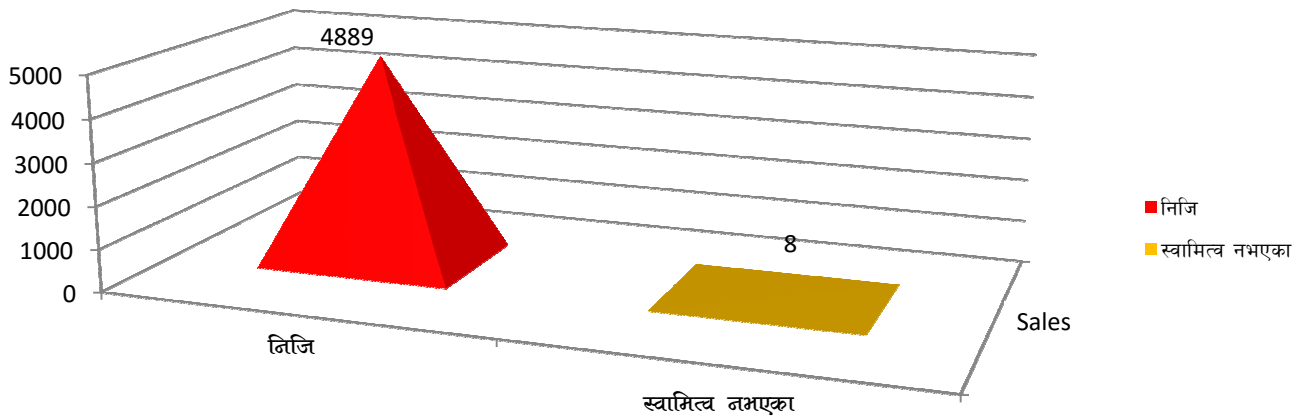


२.५.२. स्वामित्वको आधारमा घरपरिवारको बसोवासको अवस्था :

वडा नं.	जम्मा घरधुरी	स्वामित्वको अवस्था			
		निजि	भाडामा	संस्थागत	स्वामित्व नभएका
१	४९३	४८९	०	०	४
२	२६५	२६५	०	०	०
३	५४८	५४७	०	०	१
४	८४४	८४४	०	०	०
५	११७५	११७५	०	०	०
६	९१४	९१४	०	०	०
७	६५८	६५५	०	०	३
जम्मा	४८९७	४८८९	०	०	८

स्रोत : रामारोशन गाउँपालिका घरधुरी सर्वेक्षण २०७४

स्वामित्वको अवस्था

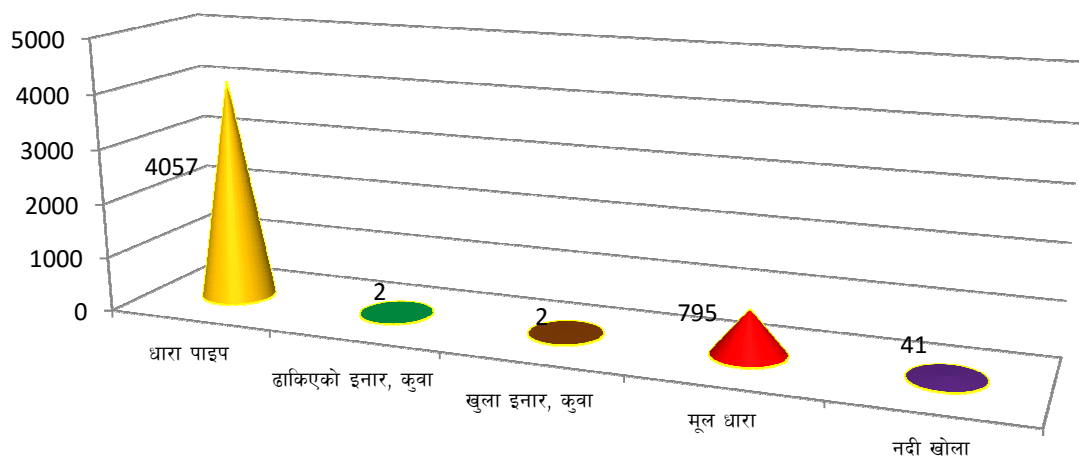


२.५.३. खानेपानीको श्रोतको आधारमा घरपरिवार सम्बन्धी विवरण :

वडा नं.	जम्मा घरधुरी	खानेपानीको श्रोत								
		धारा पाइप	ट्यूबवेल, हातेपम्प	ढाकिएको इनार, कुवा	नढाकिएको इनार, कुवा	खुला इनार, कुवा	मूल धारा	नदी खोला	अन्य	नखुलेका
१	४९३	३३७	०	२	०	०	१५४	०	०	०
२	२६५	२३९	०	०	०	०	२६	०	०	०
३	५४८	५३९	०	०	०	०	९	०	०	०
४	८४४	७२५	०	०	०	२	११७	०	०	०
५	११७५	७४२	०	०	०	०	३९२	४१	०	०
६	९१४	८६७	०	०	०	०	४७	०	०	०
७	६५८	६०८	०	०	०	०	५०	०	०	०
जम्मा	४८९७	४०५७	०	२	०	२	७९५	४१	०	०

स्रोत : रामारोशन गाउँपालिका घरधुरी सर्भेक्षण २०७४

खानेपानीको श्रोत



खानेपानी आपूर्तिको स्थितिलाई केलाउदा रामारोशन गाउँपालिका अछाम जिल्लाको स्थिति भन्दा तल रहेको देखिन्छ । तथापि शुद्ध खानेपानीको पहुँचबाट भने यो संख्या ज्यादै न्यून देखिन्छ । परम्परागत स्रोत बाहेक यस पालिकामा खानेपानीको क्षेत्रमा कार्य गर्ने विभिन्न सरकारी तथा गैरसरकारी संघ संस्थाहरु रहेका छन् ।

खानेपानी सेवा विस्तारलाई हेर्दा यस जिल्लाको रामारोशन पर्यटकीय स्थल समेत रहेको यस पालिकाको केहि बस्तीहरुमा खानेपानीको समस्या रहेको छ भने अन्य ग्रामीण क्षेत्रहरुमा धाराहरुबाट पानी आपूर्ति भैरहेको छ । विगत केही समय अगाडि बनेको खानेपानी योजनाहरुको उचित मर्मत संभर हुन नसक्दा ती योजनाहरुबाट खानेपानी आपूर्ति हुन सकेको छैन । उपभोक्ताबाट छानिएका, उपभोक्ताहरुकै सक्रियतामा संचालित खानेपानी आयोजनाहरुले मात्र दिगो रुपमा सेवा पुऱ्याउन सक्ने यथार्थता एकातिर रहेको छ भने अर्कातिर जिल्ला खानेपानी कार्यालयले संचालन गरेका धेरै आयोजनाहरु उपभोक्ता समूहलाई हस्तान्तरण गर्न बाकी रहेको छ । हाल सम्म खानेपानीको गुणस्तरमा सुधार गर्न खानेपानी र सरसफाईलाई एकीकृत रुपमा लागि स्वास्थ्य शिक्षाको प्रचार, पानीका मुहान संरक्षण र स्रोत वरिपरी सरसफाई गर्ने भन्दा टाढाका कार्यक्रमहरु ल्याउन सकिएको छैन ।

खानेपानी सेवाको विस्तारका लागि यस पालिकामा स्थानीय तह र उपभोक्ता समूहको क्षमता अभिवृद्धि हुन नसक्नु, निजी क्षेत्रको खानेपानी आपूर्तिर्तर्फ आकर्षणको कमी, उपभोक्ता समूहमा आयोजनाको व्यवस्थापन, प्राविधिक तथा आर्थिक पक्षको जानकारीको अभाव, निर्धारित समयमा आयोजनाहरु सम्पन्न हुन नसक्नु यस पालिकाका खानेपानी

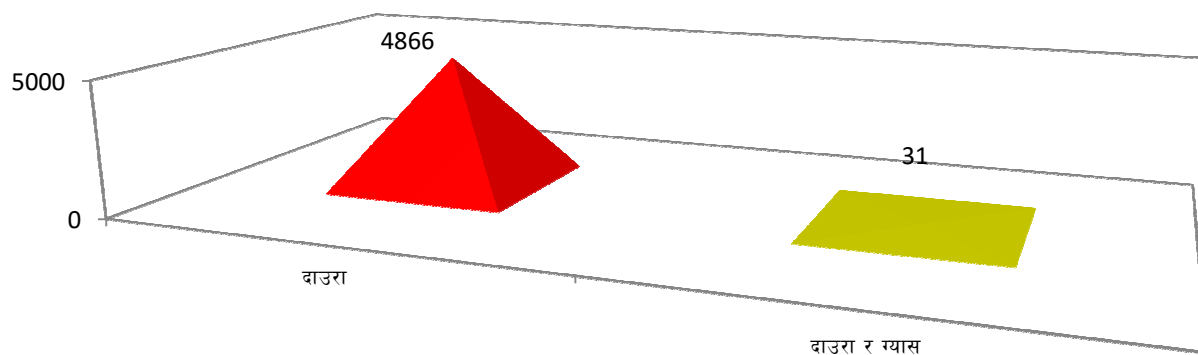
सेवाका क्षेत्रमा देखिएका विद्यमान चुनौतीहरु हुन् । यस पालिकाका यस्ता विद्यमान चुनौतीलाई पन्छाउदै खानेपानीको गुणस्तरमा क्रमिकरूपले सुधार गरी जनताको स्वास्थ्य स्थितिमा सुधार गर्नुपर्ने देखिन्छ ।

२.५.४. इन्धनको प्रयोगको आधारमा घरपरिवारको विवरण :

वडा नं.	जम्मा घरधुरी	इन्धनको प्रकार						
		दाउंरा	मट्टितेल	एल.पि.ग्याँस	गुईठा	गोबर ग्याँस	बिजुली	दाउंरा र ग्याँस
१	४९३	४८८	०	०	०	०	०	५
२	२६५	२६४	०	०	०	०	०	१
३	५४८	५३८	०	०	०	०	०	१०
४	८४४	८४३	०	०	०	०	०	१
५	११७५	११६२	०	०	०	०	०	१३
६	९१४	९१३	०	०	०	०	०	१
७	६५८	६५८	०	०	०	०	०	०
जम्मा	४८९७	४८६६	०	०	०	०	०	३१

स्रोत : रामारोशन गाउँपालिका घरधुरी सर्भेक्षण २०७४

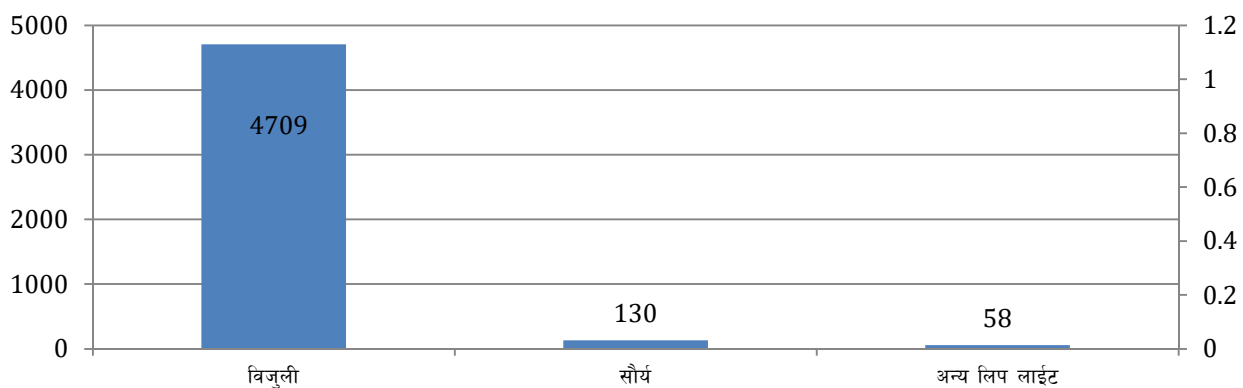
इन्धनको प्रयोग



२.५.५. बत्ती प्रयोगको आधारमा घरपरिवार विवरण :

वडा नं.	जम्मा घरधुरी	बत्तीको लागि प्रयोग हुने इन्धन					
		बिजुली	मट्टितेल	बायो ग्याँस	सौर्य	अन्य लिप लाईट	उल्लोख नभएको
१	४९३	४८७	०	०	६	०	०
२	२६५	२३३	०	०	३	२९	०
३	५४८	५४३	०	०	५	०	०
४	८४४	७८४	०	०	६०	०	०
५	११७५	१११९	०	०	५१	५	०
६	९१४	९००	०	०	०	१४	०
७	६५८	६४३	०	०	५	१०	०
जम्मा	४८९७	४७०९	०	०	१३०	५८	०

स्रोत : रामारोशन गाउँपालिका घरधुरी सर्भेक्षण २०७४



२.५.६. उपलब्ध सेवा सुविधाको आधारमा घरपरिवारको विवरण :

वडा नं.	जम्मा घरधुरी	सेवा सुविधाको विवरण										
		रेडियो	टि.भी.	केबल लाईन डिस्ट्रो होम	कम्प्युटर	टेलिफोन	मोबाईल	गाडी	मोटरसाई कल	फ्रिज	साईकल	कुनै पनि नभएका
१	४९३	१००	१६	१६	०	०	८५०	३	६	१	१	०
२	२६५	३५	१२	१२	४	०	५५०	०	२	३	०	०
३	५४८	३५२	२१	२१	११	०	५४०	२	३	७	०	०
४	८४४	२५१	२४	२४	१६	०	२४१६	१	२	२	०	०
५	११७५	१४५	१३	१३	३	०	१९५०	०	४	०	०	०
६	९१४	१३५	८	८	२	०	२३२८	०	०	०	०	०
७	६५८	६०	३	३	७	०	११७६	०	०	०	०	०
जम्मा :	४८९७	१०७८	९७	९७	४३	०	९८१०	६	१७	१३	१	०

स्रोत : रामारोशन गाउँपालिका घरधुरी सर्वेक्षण २०७४

२.५.७. शौचालय प्रयोगको आधारमा घरपरिवार विवरण :

वडा नं.	जम्मा घरधुरी	शौचालयको प्रयोगको अवस्था				
		चर्पी नभएका	फ्लस भएको (सार्वजनिक ढल)	फ्लस भएको (सेप्टि ट्यांकी)	साधारण	उल्लेख नभएको
१	४९३	३५	०	४५८ सामुहिक सहित	०	०
२	२६५	३४	०	२३१ सामुहिक सहित	०	०
३	५४८	११	०	५३७ सामुहिक सहित	०	०
४	८४४	४	०	८४० सामुहिक सहित	०	०
५	११७५	०	०	११६९ सामुहिक सहित	६ खाल्डे	०
६	९१४	४७	०	८६४ सामुहिक सहित	०	०
७	६५८	२०	०	६३८ सामुहिक सहित	०	०
जम्मा :	४८९७	१५१	०	४७४०	६	०

स्रोत : रामारोशन गाउँपालिका घरधुरी सर्वेक्षण २०७४

२०६५/०६६ बाट सुरुवात गरिएको खुल्ला दिशामुक्त अभियानमा यस रामारोशन गाउँपालिकाका सबै वडाहरु साविकका गा.वि.स.हरु र अछाम जिल्ला समेत खुला दिशामुक्त घोषणा भई पूर्ण सरसफाई अभियानको थालनी भएको छ । सार्वजनिक स्थानहरु लगाएत विभिन्न निकायमा शौचालयको उचित व्यवस्थापन आवश्यक रहेको देखिन्छ भने सरसफाई सम्बन्धि जनचेतना जगाई नागरिकहरुको आनीबानीमा परिवर्तन ल्याउन आवश्यक देखिन्छ । यस गाउँपालिकाका साविकका गा.वि.स.हरु खुल्ला दिशामुक्त क्षेत्र घोषणाको विवरण निम्नानुसार छ :

क्र.सं.	साविकका गाविस	हालका वडा	घरधुरी	जनसंख्या	घोषणा भएको मिति
१	मलातीकोट	१ देखि ९	४४५	२६३०	२०६९ असोज २५ गते ३५ औं
२	चाफामाण्डौ	१ देखि ९	२४१	१२८१	२०६९ असोज २४ गते ३४ औं
३	शान्तडा	१ देखि ९	५०९	२८००	२०६८ चैत्र २६ गते २२ औं
४	बाटुलासेन	१ देखि ९	७०५	४१९०	२०६६ मंसिर २० गते १२ औं
५	रामारोशन	१ देखि ९	१०३१	५९८९	२०६९ वैशाख २६ गते २८ औं
६	भटाकाटिया	१ देखि ९	८२८	४६५३	२०६७ जेष्ठ २५ गते १३ औं
७	सुतार	१ देखि ९	५९८	३६१४	२०६९ माघ २९ गते ४८ औं
जम्मा :			४३५८	२५१५७	खुल्ला दिशा मुक्त हुदाको विवरण

२.६. भूस्वामित्व तथा कृषि सम्बन्धी विवरण :

२.६.१. खाद्यान्न आत्मानिर्भरताको अवस्था :

वडा नं.	जम्मा घरधुरी	खाद्यान्न उपलब्धताको आधारमा परिवार संख्याको विवरण				
		३ महिना खान पुग्ने परिवार	४-६ महिना खान पुग्ने परिवार	७-९ महिना खान पुग्ने परिवार	१०-१२ महिना खान पुग्ने परिवार	आफ्नो खेतबारीको उत्पादनबाट खान पुगेर बेच विखन गर्ने परिवार
१	४९३	१३८	११०	११५	१३०	०
२	२६५	११९	८१	२४	४१	०
३	५४८	१७९	११८	१३४	११७	०
४	८४४	३०९	४२५	५३	५७	०
५	११७५	२३५	५७९	३३१	३०	०
६	९१४	२८०	४०९	२०४	२१	०
७	६५८	२९५	२३१	९५	३७	०
जम्मा :	४८९७	१५५५	१९५३	९५६	४३३	०

२.६.२. स्वामित्वको प्रकारको आधारमा महिला घरमुली सम्बन्धी विवरण :

वडा नं.	जम्मा घरधुरी	महिला घरमुली स्वामित्वको विवरण				
		घरजग्गा दुवैमा स्वामित्व भएका	घरजग्गा दुवैमा स्वामित्व नभएका	जग्गामा मात्रै स्वामित्व भएका	जग्गा दुवैमा स्वामित्व नभएका	उल्लेख नभएको
१	४९३	०	३६	०	०	०
२	२६५	१	२३	०	०	०
३	५४८	६	१४३	३	०	०
४	८४४	०	४१	०	०	०
५	११७५	०	१६३	२४	०	०
६	९१४	४	३५	२४	०	०
७	६५८	२	७०	०	०	०
जम्मा :	४८९७	१३	५११	५१	०	०

स्रोत : रामारोशन गाउँपालिका घरधुरी सर्वेक्षण २०७४

२.६.३. जग्गा जमिन भए नभएको विवरण :

वडा नं.	जम्मा घरधुरी	भूस्वामित्वको विवरण				
		स्वामित्व भएका	स्वामित्व नभएका	आफ्नो जग्गा अरुलाई कमाउन दिएको	स्वामित्व नभएका	अरुको जग्गा कमाउने
१	४९३	४८९	४	०	०	०
२	२६५	२६५	०	०	०	०
३	५४८	५४७	१	०	०	०
४	८४४	८४४	०	०	०	०
५	११७५	११७५	०	०	०	०
६	९१४	९१४	०	०	०	०
७	६५८	६५५	३	०	०	०
जम्मा :	४८९७	४८८९	८	०	०	०

स्रोत : रामारोशन गाउँपालिका घरधुरी सर्भेक्षण २०७४

२.६.४. परिवारको स्वामित्वमा रहेको जग्गाको विवरण :

वडा नं.	जम्मा घरधुरी	स्वामित्वको विवरण						जग्गा नभएको	थाहा नभएको
		२ रोपनी भन्दा कम	२ देखी ५ रोपनी सम्म	६ देखी १० रोपनी सम्म	११ देखी २० रोपनी सम्म	२० रोपनी भन्दा माथी			
१	४९३	१४९	३५	३०२	३	०	४	०	
२	२६५	४१	८२	७३	४८	२१	०	०	
३	५४८	१२	२४४	१६५	७९	४७	१	०	
४	८४४	२०	३५	१००	६३९	५०	०	०	
५	११७५	३५८	५६५	२२७	२२	३	०	०	
६	९१४	१६६	२९२	२७५	१८१	०	०	०	
७	६५८	१५०	१७५	११०	९०	१३०	३	०	
जम्मा :	४८९७	८९६	१४२८	१२५२	१०६२	२५१	८	०	

स्रोत : रामारोशन गाउँपालिका घरधुरी सर्भेक्षण २०७४

२.६.५. सुकुम्वासीको विवरण :

क्र.सं	लिङ्ग	संख्या	कैफियत
	नभएको		

२.६.६. अल्पसंख्यक/सिमान्तकृत बर्गको विवरण :

क्र.सं	विवरण	संख्या	कैफियत
	नभएको		

२.६.७. घरभाडामा बस्नेहरुको विवरण :

क्र.सं	भाडामा बस्नेको विवरण	जम्मा संख्या
१	व्यवसाय गर्ने (भाडामा बस्ने)	५

२.६.८. विशेष व्यवसायिक खेती र उत्पादन हुने मुख्य कृषि बालीको विवरण :

२.६.८.१. पकेट क्षेत्रगत विभिन्न बालीले ढाकेको क्षेत्रफल :

क्र.सं.	पकेट क्षेत्र	बाली	खेती गरिएको क्षेत्रफल (हे.)	संलग्न घरधुरी संख्या	उत्पादन मे.ट.	कैफियत
१	रामारोशन गाउँपालिका वडा नं. ७ सुतार	धान	१०४	२४५	२२६	
		गहुँ	१२०		१५०	
		मकै	२०		५०	
जम्मा :			१४४		४२६	

स्रोत : जिल्ला कृषि विकास कार्यलय, अछाम प्रतिवेदन २०७०

२.६.८.२. गाउँपालिका भित्र कृषिजन्य बालीको व्यवसायिक कार्यक्रम संचालनको संभावित क्षेत्रहरु :

क्र.सं.	बालीको नाम	पकेटका रूपमा विकसित गर्न संभावित वडा
१	हिउदे फलफुल (ओखर,नास्पाति, खुर्पानी, हलुवेद, पिकानट)	साविकका गा.वि.स.रामारोशन, भाटाकाटीयाँ, वाटुलासैन, मलातिकोट

स्रोत: कृषि विकास कार्यलय, अछाम प्रतिवेदन-२०७०

२.६.८.३. गाउँपालिकामा बीउबिजन उत्पादन तथा प्रशोधनको स्थिति :

वडा नं	बीउ विजन उत्पादन	उत्पादन परिमाण क्विन्टल	उत्पादन गर्ने संघ, संस्थाको नाम	विक्री परिमाण	विक्री बापत प्राप्त रकम रु.
रामारोशन वडा नं ७ सुतार	गहुँ	२२	समाज सुधार	१७	३,४०,०००।-

स्रोत : कृषि विकास कार्यलय, अछाम प्रतिवेदन-२०७०

२.६.८.४. गाउँपालिकामा पशु पकेट क्षेत्र सम्बन्धी विवरण :

क्र.सं.	पकेट क्षेत्रको विवरण	पकेट क्षेत्रमा पर्ने ठाउँ	लाभान्वित घरधुरी
१	भैसी पालन	रामारोशन गा.पा. वडा नं. ३ शान्तडा, वडा नं. ५ रामारोशन, वडा नं. ६ भाटाकाटिया र वडा नं. ७ सुतार	४
२	बाखापालन	रामारोशन गा.पा. वडा नं. ५ रामारोशन	१

स्रोत : जिल्ला पशु सेवा कार्यलय, अछाम प्रतिवेदन-२०७०

२.६.९. वार्षिक कृषि उत्पादन सम्बन्धी विवरण :

वडा नं.	बाली/उत्पादन समुह								
	अन्न बाली				दलहन	तेलहन	तरकारी बाली		फलफुल खेती
	धान	मकै	कोदो	गहुँ	मास,बोडी, सिमी,मुसुरो	तोरी,सूर्य मुखी	आलु,प्याज,काउली, भण्टा,बन्दा,गोलभेडा, रामतारिया,साग	अदुवा,बेसार, लसुन,खुर्सानी	केरा,आँप, सुन्तला,नास्पती, भुईकटर...
१	२८००	१४००	१०००	१३००	३५०	२५०	१२०	२५	५०
२	१४००	५००	११०	४००	१५०	७५	६५	१५	२०
३	२०००	१५००	२००	१२००	१६०	११०	५७	१००	३०
४	१६००	१९४६	८०	११००	३५०	७८	८७	७४	५०
५	२४००	४८००	७५०	२०००	५४५	३५०	३७५	३५०	६०
६	१५००	१९००	२००	११००	३४७	१५०	१२०	९०	६०
७	१९३०	१०५०	३००	४५०	१९५	१५०	२५०	७५	४०
जम्मा	१३६३०	१३०९६	२६४०	७५५०	२०९७	११६३	१०७४	७२९	३१०

स्रोत : रामारोशन गाउँपालिका घरधुरी सर्वेक्षण-२०७४

२.६.१०. पशुधन तथा सो बाट हुने उत्पादनको अवस्था सम्बन्धी विवरण :

वडा नं	पशुधन तथा उत्पादनको अवस्था											
	पशु				उत्पादन		पक्षी		उत्पादन		माहुरी घर	उत्पादन
	गाईगोरु	भैसी राँगा	बोका, खसी, बाखा	सुगुर, बंगुर	दुध लि.	मासु	कुखुरा	हास	अण्डा	मासु		
१	७६१	४०८	९३५	०	१७०	०	२८१	०	०	०	१००	२००
२	२३८	१८५	३५०	०	७५	०	१५०	०	०	०	०	०
३	६९८	४८५	१००५	३३	२६०	०	६६०	२१	०	०	९४	१५०
४	१०५१	९४७	२१६७	०	४२०	०	९५६	२९	०	०	१२५	४५०
५	१०९०	९०५	२९००	१२	५१०	०	२००	०	०	०	०	०
६	११२६	९८४	१२२६	५	२७०	०	२०८	१०	०	०	१३	०
७	१२८९	८३९	२०४१	०	४२५	०	४१६	६५	०	०	२००	५००
जम्मा :	६२५३	४७५३	१०७२४	५०	२१३०	०	२८७१	१२५	०	०	५३२	१३००

स्रोत : रामारोशन गाउँपालिका घरधुरी सर्वेक्षण-२०७४

२.६.११. गाउँपालिका भित्र रहेका एग्रीभेट सम्बन्धी विवरण :

क्र.सं.	एग्रीभेटको नाम	संचालकको नाम	ठेगाना
१	न्यौपाने एग्रीभेट	जगतराज न्यौपाने	रामारोशन गा.पा. ४ अछाम
२	पुलबजार एग्रीभेट	रुप बहादुर शाह	रामारोशन गा.पा. ३ अछाम
३	तिमिल्लैना एग्रीभेट	धर्म न्यौपाने	रामारोशन गा.पा. ३ अछाम
४	साउद एग्रीभेट	भरत साउद	रामारोशन गा.पा. ३ अछाम

स्रोत : जिल्ला पशु सेवा कार्यालय प्रतिवेदन-२०७३

२.६.१२. गाउँपालिका भित्र रहेका दुध डेरी सम्बन्धी विवरण :

क्र.सं.	दुध डेरीको नाम	संचालकको नाम	ठेगाना	मासिक बिक्री परिमाण (के.जी.)		
				दुध	दहि	पनिर
	नभएको					

२.६.१३. गाउँपालिका भित्र रहेका कृषि उपज संकलन केन्द्र सम्बन्धी विवरण :

क्र.सं.	संचालकको नाम	स्थान	कैफियत
१	जनक रावल	मुजाबगर	
२	गम्भिर बहादुर शाह	सैनीबजार	

२.६.१४. गाउँपालिका भित्र रहेका अनुभवी अगुवा कृषक (सिप परिक्षण भएको) सम्बन्धी विवरण :

क्र.सं.	अगुवा कृषकको नाम	ठेगाना	अनुभव क्षेत्र	सिप परिक्षण भएको मिति
१	नर बहादुर शाह	रामारोशन गा.पा. ३	कृषि	२०६५/१०/०३
२	पृथ्वी विष्ट	रामारोशन गा.पा. ४	कृषि	२०६५/१०/०३
४	दिपक गिरी	रामारोशन गा.पा. ५	कृषि	२०६५/१०/०३

२.७. पञ्जिकरणको विवरण :

२.७.१. आर्थिक वर्ष २०७३/०७४ को पञ्जिकरणको विवरण :

वडा नं.	२०७३/०७४ को जनसंख्या	पञ्जिकरणको विवरण															
		जन्म दर्ता						मृत्यु दर्ता		सम्बन्ध बिच्छेद		बसाई सराई		बिबाह दर्ता			
		०-५ वर्ष		५-१८ वर्ष		१८ वर्ष माथिका								०-१८ वर्ष		१८ माथी	
		म.	पु.	म.	पु.	म.	पु.	म.	पु.	म.	पु.	म.	पु.	म.	पु.	म.	पु.
१	३२२३	४८	४२	२७	२५	९	७	८	३६	०	०	३	८	०	०	२६	२६
२	१६९७	४३	४८८	५४	५८	१३	१८	११	८	०	०	३	६	०	०	१९	१९
३	३३६२	१३०	१३५	१०३	१०४	४०३	३९७	३	७	१	१	६	१५	०	०	७	७
४	५१२६	३५	४०	३०	३६	१२	१६	१३	८	०	०	८	५	०	०	११	११
५	६८९४	३१९	२००	५३	४८	१०	२०	१	३१	०	०	१६	२७	०	०	२३	२३
६	५०१३	३९९	३६२	६५	७९	७	८	१४	२५	०	०	१८	१३	०	०	२४	२४
७	४३०८	१३९	२२१	१०२	९३	८५	५५	१५	३०	०	०	२१	३७	०	०	७५	७५
जम्मा :	२९६२३	१११३	१४८८	४३४	४४३	५३९	५२१	६५	१४५	१	१	७५	१११	०	०	१८५	१८५

स्रोत : रामारोशन गाउँपालिकाको पञ्जिकरण रेकर्ड २०७४

२.७.२. जन्मदर्ता भएका वालवालिकाको विवरण :

वडा नं.	आ.व.	कुल जन्मदर्ता संख्या			कैफियत
		बालिका	बालक	जम्मा	
१	अघिल्लो आ.व.	९९	११७	२१६	
	चालु आ.व.	४२	४८	९०	
२	अघिल्लो आ.व.	१५	१८	३३	
	चालु आ.व.	२८	३०	५८	
३	अघिल्लो आ.व.	१४७	१३६	२८३	
	चालु आ.व.	४७३	४२०	८९३	
४	अघिल्लो आ.व.	१२६	२५०	३७६	
	चालु आ.व.	३६८	४६७	८३५	
५	अघिल्लो आ.व.	१२६	२५०	३७६	
	चालु आ.व.	३८३	२९९	६८२	
६	अघिल्लो आ.व.	३०६	३२०	६२६	
	चालु आ.व.	२६	२४	५०	
७	अघिल्लो आ.व.	३९५	३१५	७१०	
	चालु आ.व.	३०४	३०८	६१२	
कुल जम्मा :		२८३८	३००२	५८४०	

स्रोत : रामारोशन गाउँपालिका जन्मदर्ता रेकर्ड २०७४

२.७.३. बसाई सराई सम्बन्धी विवरण :

वडा नं.	बसाई सराई सम्बन्धी विवरण			
	वडा भित्र आएका		वडा बाट बाहिर गएका	
	महिला	पुरुष	महिला	पुरुष
१	०	०	३	५
२	०	१	३	६
३	०	०	६	१५
४	०	०	१०	१५
५	०	०	१६	२७
६	०	०	१८	१३
७	०	०	२१	३६
जम्मा :	०	१	७७	११७

स्रोत : रामारोशन गाउँपालिका बसाईसराई दर्ता रेकर्ड २०७४

२.७.४. आर्थिक वर्ष २०७३/०७४ मा भएको नागरिकता तथा अन्य सिफारिसहरूको विवरण :

वडा नं.	सिफारिसहरूको विवरण			
	नागरिकता सिफारिस	नाता प्रमाणित	अन्य सिफारिस	नक्सापास
१	३००	३०	०	०
२	५०	४	८०	०
३	६४	४१	९४	०
४	८०	३०	२००	०
५	९०	७	२९९	०
६	२६५	३१	२३५	०

वडा नं.	सिफारिसहरूको विवरण			
	नागरिता सिफारिस	नाता प्रमाणित	अन्य सिफारिस	नक्सापास
७	२२१	५०	३५	०
जम्मा :	१०७०	१९३	९४३	०

स्रोत : रामारोशन गाउँपालिका सिफारिस रेकर्ड २०७४

२.७.५. जेष्ठ नागरिक तथा एकल महिलाहरूको विवरण : (आ.व. २०७३/०७४)

वडा नं.	सामाजिक सुरक्षाको विवरण										
	जेष्ठ नागरिक (७० वर्ष माथी)		जेष्ठ दलित		कुल एकल महिला	लोपोन्मुख जाती (कुसुण्डा, राउटे)		पुर्ण अपाङ्ग		आंशिक अपाङ्ग	
	म.	पु.	म.	पु.		म.	पु.	म.	पु.	म.	पु.
१	३५	४०	४९	२८	६०	०	०	०	०	०	०
२	१५	१४	२०	३०	३०	०	०	१	०	०	२
३	६०	३६	३३	२५	५८	०	०	०	१	५	५
४	४९	४०	५२	४५	९४	०	०	०	०	१	३
५	७१	६९	५८	६८	१८०	०	०	०	३	९	४१
६	८७	७७	३२	२२	११३	०	०	०	०	३	४
७	४९	४१	४७	४०	७३	०	०	०	०	०	२
जम्मा :	३६६	३१७	२९१	२५८	६०८	०	०	१	४	१८	५७

स्रोत : रामारोशन गाउँपालिका सा.सु. वितरण रेकर्ड २०७४

२.७.६. वडा अनुसार सामाजिक सुरक्षा भत्ता पाउनेको विवरण : (बाल बालिकाहरूको पोषण भत्ता सहित)

वडा नं	जेष्ठ नागरीक			दलित जेष्ठ नागरीक			एकल महिला	आंशिक अपाङ्ग			कुल जम्मा	पोषण भत्ता पाउने बालबालिका		
	म.	पु.	जम्मा	म.	पु.	जम्मा		म.	पु.	जम्मा		म.	पु.	जम्मा
१	३५	४०	७५	४९	२८	७७	६०	०	०	०	२१२	११०	१३९	२४९
२	१५	१४	२९	२०	३०	५०	३०	०	२	२	१११	१२२	१२०	२४२
३	६०	३६	९६	३३	२५	५८	५८	५	५	१०	२२२	११०	१०५	२१५
४	४९	४०	८९	५२	४५	९७	९४	१	३	४	२८४	२७३	२४९	५२२
५	७१	६९	१४०	५८	६८	१२६	१८०	९	४१	५०	४९६	६४१	५८०	१२२१
६	८७	७७	१६४	३२	२२	५४	११३	३	४	७	३३८	४०६	३६२	७६८
७	४९	४१	९०	४७	४०	८७	७३	०	२	२	२५२	३२५	२८२	६०७
जम्मा :	३६६	३१७	६८३	२९१	२५८	५४९	६०८	१८	५७	७५	१९१५	१९८७	१८३७	३८२४

स्रोत : रामारोशन गाउँपालिका सा.सु. वितरण रेकर्ड २०७४

२.८. शैक्षिक संस्थाहरूको विवरण :

२.८.१. आधारभुत तहको विवरण :

क्र.सं.	विद्यालयको नाम	ठेगाना
१	बण्डालीमडु नि.मा.वि.	रामारोशन गाउँपालिका - १
२	नन्दादेवी आधारभुत विद्यालय	रामारोशन गाउँपालिका - १
३	मष्टामण्डौ आधारभुत विद्यालय	रामारोशन गाउँपालिका - १
४	कालिका आधारभुत विद्यालय	रामारोशन गाउँपालिका - १

क्र.सं.	बिद्यालयको नाम	ठेगाना
५	बाल ज्योति आधारभुत बिद्यालय	रामारोशन गाउँपालिका - २
६	बालकल्याण आधारभुत बिद्यालय	रामारोशन गाउँपालिका - २
७	मन्दाकिनी आधारभुत बिद्यालय	रामारोशन गाउँपालिका - ३
८	निलकमल आधारभुत बिद्यालय	रामारोशन गाउँपालिका - ३
९	गरुढ आधारभुत बिद्यालय	रामारोशन गाउँपालिका - ३
१०	ब्रहमीस्थान आधारभुत बिद्यालय	रामारोशन गाउँपालिका - ३
११	बालकल्याण आधारभुत बिद्यालय	रामारोशन गाउँपालिका - ३
१२	नन्दकालि नि.मा.बि.	रामारोशन गाउँपालिका - ४
१३	कृष्ण नि.मा.बि.	रामारोशन गाउँपालिका - ४
१४	लक्ष्मी आधारभुत बिद्यालय	रामारोशन गाउँपालिका - ४
१५	शिशुकल्याण आधारभुत बिद्यालय	रामारोशन गाउँपालिका - ४
१६	जनजागृति आधारभुत बिद्यालय	रामारोशन गाउँपालिका - ४
१७	पशुपति आधारभुत बिद्यालय	रामारोशन गाउँपालिका - ४
१८	निलकण्ठ नि.मा.बि.	रामारोशन गाउँपालिका - ५
१९	रुपादेवी नि.मा.बि.	रामारोशन गाउँपालिका - ५
२०	जाल्पादेवी आधारभुत बिद्यालय	रामारोशन गाउँपालिका - ५
२१	नवदुर्गा आधारभुत बिद्यालय	रामारोशन गाउँपालिका - ५
२२	नन्दादेवी आधारभुत बिद्यालय	रामारोशन गाउँपालिका - ५
२३	कालिका आधारभुत बिद्यालय	रामारोशन गाउँपालिका - ५
२४	कैलाशेश्वर आधारभुत बिद्यालय	रामारोशन गाउँपालिका - ५
२५	नव ज्योति आधारभुत बिद्यालय	रामारोशन गाउँपालिका - ५
२६	बडिमालिका आधारभुत बिद्यालय	रामारोशन गाउँपालिका - ५
२७	सडेगडा आधारभुत बिद्यालय	रामारोशन गाउँपालिका - ५
२८	पुदु नि.मा.बि.	रामारोशन गाउँपालिका - ६
२९	जनकल्याण नि.मा.बि.	रामारोशन गाउँपालिका - ६
३०	कालीका नि.मा.बि.	रामारोशन गाउँपालिका - ६
३१	कर्णेश्वरी नि.मा.बि.	रामारोशन गाउँपालिका - ६
३२	श्यामसुन्दर आधारभुत बिद्यालय	रामारोशन गाउँपालिका - ६
३३	बालकल्याण आधारभुत बिद्यालय	रामारोशन गाउँपालिका - ६
३४	किम्तोला नि.मा.बि.	रामारोशन गाउँपालिका - ७
३५	नन्दामाता आधारभुत बिद्यालय	रामारोशन गाउँपालिका - ७
३६	देउरादेवी आधारभुत बिद्यालय	रामारोशन गाउँपालिका - ७
३७	गुप्तादेवी आधारभुत बिद्यालय	रामारोशन गाउँपालिका - ७
३८	सिम्खेत आधारभुत बिद्यालय	रामारोशन गाउँपालिका - ७

२.८.२. माध्यामिक तहको विवरण :

क्र.सं.	बिद्यालयको नाम	ठेगाना
१	पिङ्गला देवी मा.वि.	रामारोशन गाउँपालिका - १
२	सरिता मा.वि.	रामारोशन गाउँपालिका - ३
३	नवदुर्गा मा.वि.	रामारोशन गाउँपालिका - ४

२.८.३. उच्च माध्यामिक तहको विवरण :

क्र.सं.	बिद्यालयको नाम	ठेगाना
१	नेपाल राष्ट्रिय उ.मा.वि.	रामारोशन गाउँपालिका - २
२	सरस्वती उ.मा.वि.	रामारोशन गाउँपालिका - ४
३	यशोदा उ.मा.वि.	रामारोशन गाउँपालिका - ५
४	पूर्णचन्द्र उ.मा.वि.	रामारोशन गाउँपालिका - ६
५	विन्देश्वरी उ.मा.वि.	रामारोशन गाउँपालिका - ७

२.८.४. प्राविधिक तथा खुला बिद्यालयको विवरण :

क्र.सं.	बिद्यालयको नाम	ठेगाना
	नभएको	

२.८.५. बालबिकास केन्द्रहरुको विवरण :

क्र.सं.	बिद्यालयको नाम	ठेगाना
१	कालिका देवी बाल विकास केन्द्र मलाता	रामारोशन गाउँपालिका - १
२	कालिका देवी बाल विकास केन्द्र पडेश्रा	रामारोशन गाउँपालिका - १
३	नवदुर्गा बाल विकास केन्द्र मतातीकोट	रामारोशन गाउँपालिका - १
४	बालचेतना बाल विकास केन्द्र ताली	रामारोशन गाउँपालिका - १
५	शिशु सुधार बाल विकास केन्द्र ताली	रामारोशन गाउँपालिका - १
६	चित्रेपाटा बाल विकास केन्द्र ताली	रामारोशन गाउँपालिका - १
७	बाल ज्याति बाल विकास केन्द्र	रामारोशन गाउँपालिका - २
८	बालकल्याण बाल विकास केन्द्र	रामारोशन गाउँपालिका - २
९	पिङ्गलादेवी बाल विकास केन्द्र	रामारोशन गाउँपालिका - २
१०	कालिका बाल विकास केन्द्र	रामारोशन गाउँपालिका - ३
११	सूर्यचन्द्र बाल विकास केन्द्र	रामारोशन गाउँपालिका - ३
१२	ब्रहमीस्थान बाल विकास केन्द्र	रामारोशन गाउँपालिका - ३
१३	बालकल्याण बाल विकास केन्द्र	रामारोशन गाउँपालिका - ३
१४	नवदुर्गा बाल विकास केन्द्र	रामारोशन गाउँपालिका - ४
१५	निलागर बाल विकास केन्द्र	रामारोशन गाउँपालिका - ४
१६	कृष्ण बाल विकास केन्द्र	रामारोशन गाउँपालिका - ४
१७	शैलेश्वरी बाल विकास केन्द्र	रामारोशन गाउँपालिका - ४
१८	चाँदनी बाल विकास केन्द्र	रामारोशन गाउँपालिका - ४
१९	निलकण्ठ बाल विकास केन्द्र.	रामारोशन गाउँपालिका - ४
२०	ओखलढुङ्गा बाल विकास केन्द्र	रामारोशन गाउँपालिका - ५

क्र.सं.	बिद्यालयको नाम	ठेगाना
२१	बडिमालिका बाल विकास केन्द्र	रामारोशन गाउँपालिका - ५
२२	बाल ज्योति बाल विकास केन्द्र	रामारोशन गाउँपालिका - ५
२३	नवज्योति बाल विकास केन्द्र	रामारोशन गाउँपालिका - ५
२४	बाह्रवण्ड बाल विकास केन्द्र	रामारोशन गाउँपालिका - ५
२५	निलकण्ठ बाल विकास केन्द्र	रामारोशन गाउँपालिका - ५
२६	विहानी बाल विकास केन्द्र	रामारोशन गाउँपालिका - ५
२७	हिमाल बाल विकास केन्द्र	रामारोशन गाउँपालिका - ५
२८	सृजनसिल बाल विकास केन्द्र	रामारोशन गाउँपालिका - ६
२९	कोपिला बाल विकास केन्द्र ऐरेना	रामारोशन गाउँपालिका - ६
३०	कोपिला बाल विकास केन्द्र पुदु	रामारोशन गाउँपालिका - ६
३१	प्रतिभा बाल विकास केन्द्र	रामारोशन गाउँपालिका - ६
३२	बालकल्याण बाल विकास केन्द्र	रामारोशन गाउँपालिका - ६
३३	श्यामसुन्दर बाल विकास केन्द्र	रामारोशन गाउँपालिका - ६
३४	हरियाली बाल विकास केन्द्र	रामारोशन गाउँपालिका - ६
३५	पाटन बाल विकास केन्द्र	रामारोशन गाउँपालिका - ६
३६	नन्दामाता बाल विकास केन्द्र	रामारोशन गाउँपालिका - ६
३७	देउरादेवी बाल विकास केन्द्र	रामारोशन गाउँपालिका - ७
३८	नन्दामाता बाल विकास केन्द्र	रामारोशन गाउँपालिका - ७
३९	गुप्तादेवी बाल विकास केन्द्र	रामारोशन गाउँपालिका - ७
४०	चर्चित बाल विकास केन्द्र	रामारोशन गाउँपालिका - ७
४१	शिशुकल्याण बाल विकास केन्द्र	रामारोशन गाउँपालिका - ७
४२	विन्देश्वरी बाल विकास केन्द्र	रामारोशन गाउँपालिका - ७

२.८.६. नीजि बिद्यालयहरुको विवरण :

क्र.सं.	बिद्यालयको नाम	ठेगाना
१	हिमसिखर ईङ्गलिस बोर्डिङ्ग स्कूल	रामारोशन गाउँपालिका - ३
२	जन ज्योति ईङ्गलिस बोर्डिङ्ग स्कूल	रामारोशन गाउँपालिका - ५

२.८.७. विश्व बिद्यालय तथा कलेजहरुको विवरण :

क्र.सं.	बिद्यालयको नाम	ठेगाना
१	नभएको	

२.९. शैक्षिक अवस्था :

२.९.१. लिङ्ग र तहको आधारमा शैक्षिक अवस्थाको विवरण :

वडा नं.	शैक्षिक अवस्था																					
	साक्षार		प्रा.वि.तह		नि.मा.वि. तह		मा.वि.तह		एस.एल.सि.		आइ.ए.		स्नातक		स्नाकोउतर		अन्य		अनौपचारिक		नखुलेको	
	म.	पु.	म.	पु.	म.	पु.	म.	पु.	म.	पु.	म.	पु.	म.	पु.	म.	पु.	म.	पु.	म.	पु.	म.	पु.
१	१८७	४५५	२२७	२१६	१०७	७८	७३	५७	५६	७४	५१	८२	११	३३	०	८	०	०	०	०	०	०
२	१४९	२१२	१४२	१३०	४८	६५	२३	३३	१३	१७	२८	४०	२	१८	०	६	०	०	०	०	०	०
३	१४९	३०७	२७६	३११	१३०	८९	१०४	६५	६८	९७	७६	१०७	१३	३८	०	११	०	०	०	०	०	०
४	११०	४०४	२७८	४७९	२०१	१७३	१२८	१०४	१९७	२५२	१६२	२१६	२०	८०	०	१५	०	०	०	०	०	०
५	३४०	७७४	६८०	६९९	२५७	२४६	२२९	१४५	१२०	२०५	११३	२०५	१७	३५	०	३	०	०	०	०	०	०
६	१५८	२३०	३८२	४०३	२४९	२६९	१०४	१३२	२०९	१२१	९७	१५३	४	४१	१	७	०	०	०	०	०	०
७	९१	२७५	३६१	३३९	२००	२२१	१५४	१७१	६३	१५३	६८	७८	१	३०	०	२	०	०	०	०	०	०
जम्मा :	८८५	२६५७	२३४६	२५७७	११९२	११४१	८१५	७०७	७२६	९१९	५९५	८८१	६८	२७५	१	५२	०	०	०	०	०	०

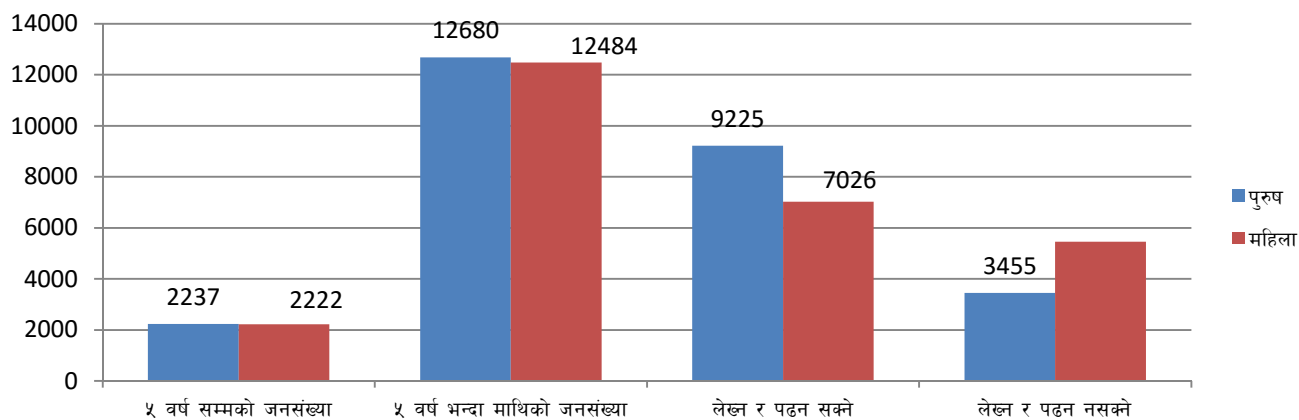
स्रोत : रामारोशन गाउँपालिका घरघुरी सर्भेक्षण २०७४

२.९.२. साक्षरताको आधारमा जनसंख्याको विवरण :

वडा नं.	५ वर्ष सम्मको जनसंख्या		५ वर्ष भन्दा माथिको जनसंख्या		जनसंख्याको अवस्था							
	महिला	पुरुष	महिला	पुरुष	लेख्न र पढ्न सक्ने		पढ्न मात्रै सक्ने		लेख्न र पढ्न नसक्ने		थाहा नभएको	
					महिला	पुरुष	महिला	पुरुष	महिला	पुरुष	महिला	पुरुष
१	२१४	२५२	१३३२	१४२५	७१२	१००३	०	०	६२०	४२२	०	०
२	११५	१२५	७३३	७२४	४०५	५२१	०	०	३२८	२०३	०	०
३	२३४	२५४	१४४४	१४३०	८१६	१०२५	०	०	६२८	४०५	०	०
४	३६९	३८१	२१५६	२२२०	११९६	१६४३	०	०	९६०	५७७	०	०
५	५१४	४५०	२८७९	३०५१	१७५६	२३१२	०	०	११२३	७३९	०	०
६	४१६	३७७	२१६८	२०५२	१२०४	१४९२	०	०	९६४	५६०	०	०
७	३६०	३९८	१७७२	१७७८	९३७	१२२९	०	०	८३५	५४९	०	०
जम्मा :	२२२२	२२३७	१२४८४	१२६८०	७०२६	९२२५	०	०	५४५८	३४५५	०	०

स्रोत : रामारोशन गाउँपालिका घरघुरी सर्भेक्षण २०७४

साक्षरताका आधारमा जनसंख्या



२.९.३. विद्यालयमा अध्ययन गरिरहेका छात्रछात्राको विवरण :

वडा नं.	तह	सरकारी विद्यालय				निजी विद्यालय				कुल जम्मा
		कक्षा	छात्र	छात्रा	जम्मा	कक्षा	छात्र	छात्रा	जम्मा	
१	आधरभुत तह	१	५१	३८	८९	०	०	०	०	८९
		२	३६	३५	७१	०	०	०	०	७१
		३	३२	३२	६४	०	०	०	०	६४
		४	३७	२२	५९	०	०	०	०	५९
		५	१६	२५	४१	०	०	०	०	४१
		६	३९	४५	८४	०	०	०	०	८४
		७	२७	३१	५८	०	०	०	०	५८
		८	२४	३४	५८	०	०	०	०	५८
	मा.वि. तह	९	२७	३५	६२	०	०	०	०	६२
		१०	३०	३८	६८	०	०	०	०	६८

वडा न.	तह	सरकारी बिद्यालय				निजि बिद्यालय				कुल जम्मा	
		कक्षा	छात्र	छात्रा	जम्मा	कक्षा	छात्र	छात्रा	जम्मा		
जम्मा :			३१९	३३५	६५४						
२	आधरभुत तह	१	३६	३८	७४	०	०	०	०	७४	
		२	२२	२९	५१	०	०	०	०	५१	
		३	२३	२३	४६	०	०	०	०	४६	
		४	१८	२६	४४	०	०	०	०	४४	
		५	२४	२६	५०	०	०	०	०	५०	
		६	२७	३२	५९	०	०	०	०	५९	
		७	१४	३१	४५	०	०	०	०	४५	
		८	२४	२२	४६	०	०	०	०	४६	
	मा.बि. तह	९	११	१३	२४	०	०	०	०	२४	
		१०	९	१२	२१	०	०	०	०	२१	
	उ.मा.बि. तह	११	३०	४२	७२	०	०	०	०	७२	
		१२	१२	९	२१	०	०	०	०	२१	
	जम्मा :			२५०	३०३	५५३					
	३	आधरभुत तह					नर्सरी	९	९	१८	१८
				एलकेजी	१४	६	२०	२०			
				यूकेजी	५	४	९	९			
१			१२३	११९	२४२	१	४	३	७	२४९	
२			४८	५५	१०३	२	५	३	८	१११	
३			४९	५८	१०७	३	३	२	५	११२	
४			४७	३७	८४	४	३	२	५	८९	
५			५१	४२	९३	०	०	०	०	९३	
६			२३	४३	६६	०	०	०	०	६६	
७			२८	३०	५८	०	०	०	०	५८	
८		४५	३५	८०	०	०	०	०	८०		
मा.बि. तह		९	२६	२८	५४	०	०	०	०	५४	
		१०	२४	४२	६६	०	०	०	०	६६	
जम्मा :			४६४	४८९	९५३						
४	आधरभुत तह	१	१४४	१५५	२९९	०	०	०	०	२९९	
		२	६४	१०५	१६९	०	०	०	०	१६९	
		३	६९	८०	१४९	०	०	०	०	१४९	
		४	७७	७०	१४७	०	०	०	०	१४७	
		५	४७	६३	११०	०	०	०	०	११०	
		६	५८	७०	१२८	०	०	०	०	१२८	
		७	५७	५१	१०८	०	०	०	०	१०८	
		८	४१	३६	७७	०	०	०	०	७७	
	मा.बि. तह	९	३८	५०	८८	०	०	०	०	८८	
		१०	२८	४१	६९	०	०	०	०	६९	
	उ.मा.बि. तह	११	२०	३७	५७	०	०	०	०	५७	
		१२	४०	३७	७७	०	०	०	०	७७	
	जम्मा :			६८३	७९५	१४७८					

वडा न.	तह	सरकारी बिद्यालय				निजि बिद्यालय				कुल जम्मा
		कक्षा	छात्र	छात्रा	जम्मा	कक्षा	छात्र	छात्रा	जम्मा	
५	आधरभुत तह					नर्सरी	४६	४०	८६	८६
						एलकेजी	७	३८	४५	४५
						यूकेजी	८	३३	४१	४१
		१	१५६	१८५	३४१	१	८	२७	३५	३७६
		२	११९	१२०	२३९	२	८	३३	४१	२८०
		३	१२४	१५५	२७९	३	६	२५	३१	३१०
		४	७९	११२	१९१	४	६	१९	२५	२१६
		५	९५	११८	२१३	५	१	१२	१३	२२६
		६	७८	६४	१४२	०	०	०	०	१४२
		७	५६	७८	१३४	०	०	०	०	१३४
	८	५७	९८	१५५	०	०	०	०	१५५	
	मा.वि. तह	९	७१	६४	१३५	०	०	०	०	१३५
		१०	५६	७७	१३३	०	०	०	०	१३३
	उ.मा.वि. तह	११	१७	२३	४०	०	०	०	०	४०
१२		२२	२८	५०	०	०	०	०	५०	
जम्मा :			९३०	११२२	२०५२					
६	आधरभुत तह	१	१३९	१६५	३०४	०	०	०	०	३०४
		२	१०२	८०	१८२	०	०	०	०	१८२
		३	७९	८१	१६०	०	०	०	०	१६०
		४	६९	११२	१८१	०	०	०	०	१८१
		५	६२	६५	१२७	०	०	०	०	१२७
		६	४७	७०	११७	०	०	०	०	११७
		७	४४	३९	८३	०	०	०	०	८३
		८	३३	४२	७५	०	०	०	०	७५
	मा.वि. तह	९	४८	७२	१२०	०	०	०	०	१२०
		१०	२९	२१	५०	०	०	०	०	५०
	उ.मा.वि. तह	११	३८	३७	७५	०	०	०	०	७५
		१२	३०	३७	६७	०	०	०	०	६७
	जम्मा :			७२०	८२१	१५४१				
	७	आधरभुत तह	१	८२	७१	१५३	०	०	०	०
२			५८	५६	११४	०	०	०	०	११४
३			४६	६९	११५	०	०	०	०	११५
४			६३	४७	११०	०	०	०	०	११०
५			४७	४७	९४	०	०	०	०	९४
६			४७	६३	११०	०	०	०	०	११०
७			५२	५५	१०७	०	०	०	०	१०७
८			५६	५२	१०८	०	०	०	०	१०८
मा.वि. तह		९	३५	५०	८५	०	०	०	०	८५
		१०	४२	३४	७६	०	०	०	०	७६
उ.मा.वि. तह		११	२८	१६	४४	०	०	०	०	४४

वडा नं.	तह	सरकारी विद्यालय				निजी विद्यालय				कुल जम्मा
		कक्षा	छात्र	छात्रा	जम्मा	कक्षा	छात्र	छात्रा	जम्मा	
		१२	८	१२	२०	०	०	०	०	
जम्मा :		५६४	५७२	११३६						
कुल जम्मा :		३९३०	४४३७	८३६७						

स्रोत : गाउँपालिका भित्रका विद्यालयको तथ्यांक

२.९.४. बाल विकास केन्द्र र बालबालिकाको विवरण :

वडा नं.	बाल विकास केन्द्रको जम्मा संख्या	भर्ना भएका बालबालिका संख्या		जम्मा
		बालक	बालिका	
१	६	७७	६०	१३७
२	३	४४	८२	१२६
३	४	५३	५२	१०५
४	६	६८	८६	१५४
५	८	२००	१८३	३८३
६	९	१०१	९६	१९७
७	६	७०	९५	१६५
जम्मा :	४२	६१३	६५४	१२६८

स्रोत : सम्बन्धित बाल विकास केन्द्रले दिएको तथ्यांक

२.९.५. विद्यालयमा भर्ना नभएका तथा विद्यालय छाडेका बालबालिकाहरुको विवरण :

वडा नं.	भर्ना नभएको संख्या		विद्यालय छाडेको संख्या	
	छात्र	छात्रा	छात्र	छात्रा
१	०	०	०	०
२	०	१	०	०
३	०	०	०	०
४	०	०	१०	११
५	०	०	०	०
६	०	०	०	०
७	०	०	०	०
जम्मा :	०	०	१०	११

स्रोत : रामारोशन गाउँपालिका घरघुरी सर्भेक्षण २०७४

२.९.६. कुल साक्षरता दरमा महिलाहरुको हिस्साको विवरण :

वडा नं.	साक्षरताको विवरण							
	पुरुषको जम्मा जनसंख्या (५ वर्ष भन्दा माथि)	पुरुषको साक्षर जनसंख्या	पुरुष साक्षरता दर	महिलाको जम्मा जनसंख्या (५ वर्ष भन्दा माथि)	महिलाको साक्षर जनसंख्या	महिला साक्षरता दर	कुल जनसंख्या (५ वर्ष भन्दा माथि)	कुल साक्षरता दर
१	१४२५	१००३	७०.३८	१३३२	७१२	५३.५४	२७७५	६१.८०
२	७२४	५२१	७१.९६	७३३	४०५	५५.२५	१४५७	६३.५५
३	१४३०	१०२५	७१.६८	१४४४	८१६	५६.५१	२८७४	६४.०५

वडा नं.	साक्षरताको विवरण							
	पुरुषको जम्मा जनसंख्या (५ वर्ष भन्दा माथि)	पुरुषको साक्षर जनसंख्या	पुरुष साक्षरता दर	महिलाको जम्मा जनसंख्या (५ वर्ष भन्दा माथि)	महिलाको साक्षर जनसंख्या	महिला साक्षरता दर	कुल जनसंख्या (५ वर्ष भन्दा माथि)	कुल साक्षरता दर
४	२२२०	१६४३	७४.०	२१५६	११९६	५५.४७	४३७६	६४.८८
५	३०५१	२३१२	७५.७८	२८७९	१७५६	६०.९९	५९३०	६८.६०
६	२०५२	१४९२	७२.७१	२१६८	१२०४	५५.५३	४२२०	६३.८८
७	१७७८	१२२९	६९.१२	१७७२	९३७	५२.८८	३५५०	६१.०१
जम्मा :	१२६८०	९२२५	७२.७५	१२४८४	७०२६	५६.२८	२५१८२	६४.५३

स्रोत : रामारोशन गाउँपालिका घरघुरी सर्भेक्षण २०७४

२.९.७. विशेष शिक्षा तर्फ स्रोत कक्षामा अध्ययनरत छात्र/छात्राको विवरण :

क्र.सं.	स्रोत कक्षा रहेको विद्यालयको नाम	अपाङ्ग बालबालिकाको कक्षागत विवरण										जम्मा
		कक्षा १		कक्षा २		कक्षा ३		कक्षा ४		कक्षा ५		
		छात्र	छात्रा	छात्र	छात्रा	छात्र	छात्रा	छात्र	छात्रा	छात्र	छात्रा	
	नभएको											

स्रोत : रामारोशन गाउँपालिका घरघुरी सर्भेक्षण २०७४

२.९.८. विद्यालयहरुमा शौचालयको विवरण :

वडा नं.	जम्मा विद्यालय नाम	शौचालयको किसिम (संख्यामा उल्लेख गर्ने)					जम्मा
		सवैले प्रयोग गर्ने किसिमको	शिक्षक शिक्षिकाको भिन्ना भिन्दै	छात्राछात्रका लागी भिन्दा भिन्दै भएको	अपाङ्गका लागी भिन्दा भिन्दै भएको	शौचालय नभएको	
१	पिङ्गला मा.वि.	०	०	१	०	०	०
	बण्डालीमडु नि.मा.वि.	०	०	१	०	०	०
	नन्दादेवी आ.वि.	०	०	१	०	०	०
	मष्टामण्डौ आ.वि.	०	०	१	०	०	०
	कालिका देवी आ.वि.	०	०	१	०	०	०
२	नेपाल राष्ट्रिय मा.वि.	०	१	२	०	०	०
	बाल ज्योति आ.वि.	०	०	१	०	०	०
	बालकल्याण आ.वि.	०	०	१	०	०	०
३	सरिता मा.वि.	०	१	१	०	०	०
	मन्दाकिनी प्रा.वि.	०	०	१	०	०	०
	निलकमल आ.वि.	०	०	१	०	०	०
	गरुड आ.वि.	०	०	१	०	०	०
	ब्रहमीस्थान आ.वि.	०	०	१	०	०	०
	बालकल्याण आ.वि.	०	०	१	०	०	०
४	सरस्वती मा.वि.	०	०	३	०	०	०
	नवदुर्गा मा.वि.	०	०	१	०	०	०

वडा नं.	जम्मा विद्यालय नाम	शौचालयको किसिम (संख्यामा उल्लेख गर्ने)					जम्मा
		सवैले प्रयोग गर्ने किसिमको	शिक्षक शिक्षिकाको भिन्ना भिन्दै	छात्राछात्रका लागी भिन्दा भिन्दै भएको	अपांगका लागी भिन्दा भिन्दै भएको	शौचालय नभएको	
	नन्दकालि नि.मा.वि.	०	०	१	०	०	०
	कृष्ण नि.मा.वि.	०	०	१	०	०	०
	लक्ष्मी आ.वि.	०	०	१	०	०	०
	शिशुकल्याण आ.वि.	०	०	१	०	०	०
	जनजागृति आ.वि.	०	०	१	०	०	०
	पशुपति आ.वि.	०	०	१	०	०	०
५	यशोदा मा.वि.	०	१	२	०	०	०
	निलकण्ठ नि.मा.वि.	०	०	१	०	०	०
	रुपादेवी नि.मा.वि.	०	०	१	०	०	०
	जाल्पादेवी आ.वि.	०	०	१	०	०	०
	नवदुर्गा आ.वि.	०	०	१	०	०	०
	नन्दादेवी आ.वि.	०	०	१	०	०	०
	कालिका आ.वि.	०	०	१	०	०	०
	कैलाशेश्वर आ.वि.	०	०	१	०	०	०
	नव ज्योति आ.वि.	०	०	१	०	०	०
	बडिमालिका आ.वि.	०	०	१	०	०	०
	सडेगडा आ.वि.	०	०	१	०	०	०
६	पूर्णचन्द्र मा.वि.	०	१	२	०	०	०
	पुदु नि.मा.वि.	०	१	१	०	०	०
	जनकल्याण नि.मा.वि.	०	०	१	०	०	०
	कालीका नि.मा.वि.	०	०	१	०	०	०
	कर्णेश्वरी नि.मा.वि.	०	०	१	०	०	०
	श्यामसुन्दर आ.वि.	०	०	१	०	०	०
	बाल कल्याण आ.वि.	०	०	१	०	०	०
७	विन्देश्वरी मा.वि.	०	०	१	०	०	०
	किम्तोला नि.मा.वि.	०	०	१	०	०	०
	देउरादेवी आ.वि.	०	०	१	०	०	०
	नन्दामाता आ.वि.	०	०	१	०	०	०
	गुप्ता देवि. आ.वि.	०	०	१	०	०	०
	सिमखेत आ.वि.	०	०	१	०	०	०
जम्मा : ४६		०	६	५२	०	०	०

स्रोत : रामारोशन गाउँपालिकाका विद्यालयले दिएको तथ्यांक २०७४

२.९.९. तहगत शिक्षक विवरण :

वडा नं.	तह	स्वीकृत दरवन्दीमा कार्यरत						परियो जना		राहत दरवन्दीमा कार्यरत			निजि श्रोतमा			पि.सि.एफ.मा			तालिम प्राप्त शिक्षक संख्या	कुल जम्मा	
		म.	पु.	जम्मा	स्थायी		अस्थायी		म.	पु.	म.	पु.	जम्मा	म.	पु.	जम्मा	म.	पु.			जम्मा
					म.	पु.	म.	पु.													
१	प्रा.वि. तह	०	५	५		३	०	२	०	०	६	०	६	२	३	५	०	०	०	११	१६
	नि.मा.वि.	०	०	०	०	०	०	०	०	०	०	२	२	१	४	५	०	०	०	२	७
	मा.वि.	०	०	०	०	०	०	०	०	०	०	०	०	०	२	२	०	०	०	०	२
जम्मा :		०	५	५	०	३	०	२	०	०	६	२	८	३	९	१२	०	०	०	१३	२५
२	प्रा.वि. तह	१	३	४	०	३	१	०	०	०	४	१	५	०	३	३	०	०	०	९	१२
	नि.मा.वि.	०	४	४	०	१	०	३	०	०	०	०	०	०	०	०	०	०	०	४	४
	मा.वि.	०	०	०	०	०	०	०	०	०	०	६	६	०	१	१	०	०	०	६	७
जम्मा :		१	७	८	०	४	१	३	०	०	४	७	११	०	४	४	०	०	०	१९	२३
३	प्रा.वि. तह	२	७	९	०	६	२	१	०	०	३	२	५	३	९	१२	०	०	०	१४	२६
	नि.मा.वि.	०	०	०	०	०	०	०	०	०	०	२	२	०	०	०	०	०	०	२	२
	मा.वि.	०	०	०	०	०	०	०	०	०	०	०	०	१	४	५	०	०	०	०	५
जम्मा :		२	७	९	०	६	२	१	०	०	३	४	७	४	१३	१७	०	०	०	१६	३३
४	प्रा.वि. तह	१	१४	१५	०	८	१	६	०	०	५	६	११	५	८	१३	०	०	०	२६	३९
	नि.मा.वि.	०	३	३	०	०	०	३	०	०	०	४	४	१	३	४	०	०	०	७	११
	मा.वि.	०	०	०	०	०	०	०	०	०	०	८	८	०	०	०	०	०	०	८	८
जम्मा :		१	१७	१८	०	८	१	९	०	०	५	१०	२३	६	११	१७	०	०	०	४१	५८
५	प्रा.वि. तह	२	१४	१६	०	४	२	१०	०	०	४	४	८	६	१७	२३	०	०	०	२४	४७
	नि.मा.वि.	०	४	४	०	१	०	३	०	०	०	१	१	०	५	५	०	०	०	५	१०
	मा.वि.	०	४	४	०	१	०	३	०	०	०	५	५	०	०	०	०	०	०	९	९
जम्मा :		२	२२	२४	०	६	२	१६	०	०	४	१०	१४	६	२२	२८	०	०	०	३८	६६
६	प्रा.वि. तह	१	१०	११	०	५	१	५	०	०	३	४	७	१	७	८	०	०	०	१८	२६
	नि.मा.वि.	०	३	३	०	२	०	१	०	०	०	०	०	०	९	९	०	०	०	३	१२
	मा.वि.	०	१	१	०	०	०	१	०	०	०	७	७	०	०	०	०	०	०	८	८
जम्मा :		१	१४	१५	०	७	१	७	०	०	३	११	१४	१	१६	१७	०	०	०	२९	४६
७	प्रा.वि. तह	०	९	९	०	२	०	७	०	०	२	४	६	३	१३	१९	०	०	०	१५	३४
	नि.मा.वि.	०	१	१	०	०	०	१	०	०	१	१	२	०	०	०	०	०	०	३	३
	मा.वि.	०	०	०	०	०	०	०	०	०	०	७	७	०	०	०	०	०	०	७	७
जम्मा :		०	१०	१०	०	२	०	८	०	०	३	१२	१५	३	१३	१९	०	०	०	२५	४४
कुल जम्मा :		७	८२	८९	०	३६	७	४६	०	०	२८	६४	९२	२३	८८	११४	०	०	०	१८१	२९५

स्रोत : रामारोशन गाउँपालिकाका विद्यालयले दिएको तथ्यांक २०७४

२.९.१०. शिक्षक तथा कक्षा कोठाको पर्याप्तताको विवरण :

वडा नं.	बिद्यालयको नाम	बिद्यार्थी संख्या	शिक्षक संख्या	बिद्यार्थी शिक्षक अनुपात एस.टि.आर.	बिद्यार्थी कक्षा कोठा अनुपात एस.सि.आर.
१	१ पिङ्गला मा.वि.	२५५	६	४२.५	५१
	२ बण्डालीमडु नि.मा.वि.	२४५	७	३५	३५
	३ नन्दादेवी आधारभूत विद्यालय	५७	४	१४.२५	९.५
	४ मष्टामण्डौ आधारभूत विद्यालय	६४	५	१२.८	९.१४
	५ कालिका देवी आधारभूत विद्यालय	३३	३	११	८.२५
२	१ नेपाल राष्ट्रिय मा.वि.	४५५	१७	२६.७६	३२.५
	२ बाल ज्योति आधारभूत विद्यालय	३८	३	१२.६७	१९.०
	३ बालकल्याण आधारभूत विद्यालय	६०	३	२०.०	१०.०
३	१ सरिता मा.वि.	५५१	१२	४५.९२	४५.९२
	२ मन्दाकिनी आधारभूत विद्यालय	९३	४	२३.२५	२३.२५
	३ निलकमल आधारभूत विद्यालय	१०५	३	३५.०	३५.०
	४ गरुढ आधारभूत विद्यालय	७३	४	१८.२५	१८.२५
	५ बालकल्याण आधारभूत विद्यालय	४४	२	२२.०	२२.०
	६ ब्रमीस्थान आधारभूत विद्यालय	८७	३	२९.०	२९.०
४	१ सरस्वती मा.वि.	५०५	१८	२८.०५	४५.९१
	२ नवदुर्गा मा.वि.	१५२	१०	१५.२	१९.०
	३ नन्दकालि नि.मा.वि.	२१७	८	३१.०	२४.११
	४ कृष्ण नि.मा.वि.	१५५	७	२२.१४	१७.२२
	५ लक्ष्मी आधारभूत विद्यालय	८१	२	४०.५	२७.०
	६ शिशुकल्याण आधारभूत विद्यालय	७९	४	१९.७५	१५.८
	७ जनजागति आधारभूत विद्यालय	११६	४	२९.०	२९.०
	८ पशुपति आधारभूत विद्यालय	१७३	५	३४.६	२८.८३
५	१ यशोदा मा.वि.	५८४	१६	३६.५	२४.३३
	२ निलकण्ठ नि.मा.वि.	४१६	९	४६.२२	५९.४२
	३ रुपादेवी नि.मा.वि.	२३५	७	३६.१४	२९.३७
	४ जाल्पादेवी आधारभूत विद्यालय	४०	२	२०.०	१०.०
	५ नवदुर्गा आधारभूत विद्यालय	१९२	३	६४.०	४८.०
	६ नन्दादेवी आधारभूत विद्यालय	५४	४	१३.५	२७.०
	७ कालिका आधारभूत विद्यालय	१५३	४	३८.२५	१७.०
	८ कैलाशेश्वर आधारभूत विद्यालय	१०६	४	२६.५	१५.१४
	९ नव ज्योति आधारभूत विद्यालय	१२७	३	४२.३३	३१.७५
	१० बडिमालिका आधारभूत विद्यालय	१०४	३	३४.६६	२०.८
	११ सडेगडा आधारभूत विद्यालय	४१	२	२०.५	२०.५
६	१ पूर्णचन्द्र मा.वि.	६२७	१६	३९.१८	३४.८३
	२ पुदु नि.मा.वि.	२८९	७	४१.२८	२८.९
	३ जनकल्याण नि.मा.वि.	९७	५	१९.४	१६.१६
	४ कालीका नि.मा.वि.	२०८	५	४१.६	२३.११
	५ कर्णेश्वरी नि.मा.वि.	९०	७	१२.८६	१२.८६
	६ श्यामसुन्दर आधारभूत विद्यालय	१०२	३	३४.०	१७.०
	७ बाल कल्याण आधारभूत विद्यालय	१२८	३	४२.६७	३२.०
७	१ विन्देश्वरी मा.वि.	६०६	१७	३५.६५	४०.४
	२ किमतोला नि.मा.वि.	१६५	९	१८.३३	१६.५
	३ देउरादेवी आधारभूत विद्यालय	१०१	५	२०.२	२०.२

वडा नं.	बिद्यालयको नाम	बिद्यार्थी संख्या	शिक्षक संख्या	बिद्यार्थी शिक्षक अनुपात एस.टि.आर.	बिद्यार्थी कक्षा कोठा अनुपात एस.सि.आर.
४	नन्दामाता आधारभुत विद्यालय	६८	५	१३.६	९.७१
५	गुप्तादेवी आधारभुत विद्यालय	१५५	६	२५.८३	१९.३७
६	सिमखेत आधारभुत विद्यालय	४१	२	२०.५	१३.६७
कुल जम्मा : ४६		८३६७	२९५	२८.३६	२३.५३

स्रोत : रामारोशन गाउँपालिकाका विद्यालयले दिएको तथ्यांक २०७४

२.१०. स्वास्थ्य सेवाहरुको विवरण :

२.१०.१. गाउँपालिकामा विद्यमान स्वास्थ्य सेवाहरु :

क्र.सं.	रामारोशन गाउँपालिकामा सेवा प्रवाह भईरहेका स्वास्थ्य संस्थाहरु	सेवा प्रवाह हुने वडाहरु	नियमित रुपमा सेवा प्रवाहको अवस्था	सुरक्षित प्रसुति गराउने तालीम प्राप्त प्रसुतिकर्मी
१	मलातीकोट स्वास्थ्य चौकी	१	उपलब्ध	उपलब्ध
२	चाफामाण्डौ स्वास्थ्य चौकी	२	उपलब्ध	उपलब्ध
३	शान्तडा स्वास्थ्य चौकी	३	उपलब्ध	उपलब्ध
४	बाटुलासेन स्वास्थ्य चौकी	४	उपलब्ध	उपलब्ध
५	रामारोशन स्वास्थ्य चौकी	५	उपलब्ध	उपलब्ध
६	भटाकाटिया स्वास्थ्य चौकी	६	उपलब्ध	उपलब्ध
७	सुतार स्वास्थ्य चौकी	७	उपलब्ध	उपलब्ध

स्रोत : जिल्ला जनस्वास्थ्य कार्यालय अछाम

२.१०.२. खोप सेवाको विवरण :

वडा नं.	विवरण	ईकाई	आ.व. २०७१/०७२	आ.व. २०७२/०७३	आ.व. २०७३/०७४
१	बि.सि.जी.पाएका १ बर्ष मुनिका बालबालिका	प्रतिशत	८७	११२	१०४
	डि.पि.टि. हेप. बी. हिब. तेश्रो पाएका १ बर्ष मुनिका बालबालिका	प्रतिशत	९६	११४.६६	१०२.९८
	पि.सि.भि. तेश्रो पाएका १ बर्ष मुनिका बालबालिका	प्रतिशत	०	६१.३३	११३.४३
	आई.पि.भि. पाएका १ बर्ष मुनिका बालबालिका	प्रतिशत	६३	११४.६६	४.०७
	९-११ महिनामा दादुरा/रुबेला पाएका बालबालिक पहिलो	प्रतिशत	९२	१०५.३३	११६
	१२-२३ महिनामा जे.ई. पाएका बालबालिक	प्रतिशत	०	०	१५५.३८
	टि.डि. २ र २+पाएका गर्भवती महिला	प्रतिशत	७८.७२	७८.२०	७१.६९
२	बि.सि.जी.पाएका १ बर्ष मुनिका बालबालिका	प्रतिशत	१४८	१३३	११३.३
	डि.पि.टि. हेप. बी. हिब. तेश्रो पाएका १ बर्ष मुनिका बालबालिका	प्रतिशत	१२८	१५०	१०३
	पि.सि.भि. तेश्रो पाएका १ बर्ष मुनिका बालबालिका	प्रतिशत	०	५४	१३०
	आई.पि.भि. पाएका १ बर्ष मुनिका बालबालिका	प्रतिशत	९६	१५०	१०
	९-११ महिनामा दादुरा/रुबेला पाएका बालबालिक पहिलो	प्रतिशत	९२	१५०	१३३

वडा नं.	विवरण	ईकाई	आ.व. २०७१/०७२	आ.व. २०७२/०७३	आ.व. २०७३/०७४
	१२-२३ महिनामा जे.ई. पाएका बालबालिक	प्रतिशत	०	०	११०
	टि.डि. २ र २+पाएका गर्भवती महिला	प्रतिशत	१०६	१०८.५	६७.५
३	बि.सि.जी.पाएका १ बर्ष मुनिका बालबालिका	प्रतिशत	१०४	१०५	११४.२८
	डि.पि.टि. हेप. बी. हिब. तेश्रो पाएका १ बर्ष मुनिका बालबालिका	प्रतिशत	१०८	९९	१०५.२८
	पि.सि.भि. तेश्रो पाएका १ बर्ष मुनिका बालबालिका	प्रतिशत	०	१०	१२८.१९
	आई.पि.भि. पाएका १ बर्ष मुनिका बालबालिका	प्रतिशत	८६	९९	५.१९
	९-११ महिनामा दादुरा/रुबेला पाएका बालबालिक पहिलो	प्रतिशत	११५	७८	१२८.५७
	१२-२३ महिनामा जे.ई. पाएका बालबालिक	प्रतिशत	०	०	९४.६६
	टि.डि. २ र २+पाएका गर्भवती महिला	प्रतिशत	७०	१२९	८८.१७
४	बि.सि.जी.पाएका १ बर्ष मुनिका बालबालिका	प्रतिशत	१०५.९	११९.६	९८
	डि.पि.टि. हेप. बी. हिब. तेश्रो पाएका १ बर्ष मुनिका बालबालिका	प्रतिशत	१११.८	१०७	१०५.८८
	पि.सि.भि. तेश्रो पाएका १ बर्ष मुनिका बालबालिका	प्रतिशत	०	४६	११४
	आई.पि.भि. पाएका १ बर्ष मुनिका बालबालिका	प्रतिशत	७६.२३	१११.८	११.७६
	९-११ महिनामा दादुरा/रुबेला पाएका बालबालिक पहिलो	प्रतिशत	११०	११०	११४.७
	१२-२३ महिनामा जे.ई. पाएका बालबालिक	प्रतिशत	०	०	८४.३१
	टि.डि. २ र २+पाएका गर्भवती महिला	प्रतिशत	११३	१३२.५	८६.६६
५	बि.सि.जी.पाएका १ बर्ष मुनिका बालबालिका	प्रतिशत	८९	१०८	१००
	डि.पि.टि. हेप. बी. हिब. तेश्रो पाएका १ बर्ष मुनिका बालबालिका	प्रतिशत	९६	९९	१०१
	पि.सि.भि. तेश्रो पाएका १ बर्ष मुनिका बालबालिका	प्रतिशत	०	१२	१०६
	आई.पि.भि. पाएका १ बर्ष मुनिका बालबालिका	प्रतिशत	०	९९	८४
	९-११ महिनामा दादुरा/रुबेला पाएका बालबालिक पहिलो	प्रतिशत	८५	१०४	१०६
	१२-२३ महिनामा जे.ई. पाएका बालबालिक	प्रतिशत	०	०	७९
	टि.डि. २ र २+पाएका गर्भवती महिला	प्रतिशत	५८	१०४	६१
६	बि.सि.जी.पाएका १ बर्ष मुनिका बालबालिका	प्रतिशत	१०४	११५	९८.४६
	डि.पि.टि. हेप. बी. हिब. तेश्रो पाएका १ बर्ष मुनिका बालबालिका	प्रतिशत	१००	१२३	९३
	पि.सि.भि. तेश्रो पाएका १ बर्ष मुनिका बालबालिका	प्रतिशत	०	३८	८८
	आई.पि.भि. पाएका १ बर्ष मुनिका बालबालिका	प्रतिशत	८२	१२३	४
	९-११ महिनामा दादुरा/रुबेला पाएका बालबालिक पहिलो	प्रतिशत	९३	१२६	८८
	१२-२३ महिनामा जे.ई. पाएका बालबालिक	प्रतिशत	०	०	१०९
	टि.डि. २ र २+पाएका गर्भवती महिला	प्रतिशत	८८	८१	१२१

वडा नं.	विवरण	ईकाई	आ.व. २०७१/०७२	आ.व. २०७२/०७३	आ.व. २०७३/०७४
७	बि.सि.जी.पाएका १ बर्ष मुनिका बालबालिका	प्रतिशत	९८.२३	११९.४४	१०१.८७
	डि.पि.टि. हेप. बी. हिब. तेश्रो पाएका १ बर्ष मुनिका बालबालिका	प्रतिशत	१००.८८	१२३.१५	९५.३३
	पि.सि.भि. तेश्रो पाएका १ बर्ष मुनिका बालबालिका	प्रतिशत	०	४३.५२	१०१.८७
	आई.पि.भि. पाएका १ बर्ष मुनिका बालबालिका	प्रतिशत	६२.८३	८९.८१	०
	९-११ महिनामा दादुरा/रुबेला पाएका बालबालिक पहिलो	प्रतिशत	९९.१२	११६.७	१०१.८७
	१२-२३ महिनामा जे.ई. पाएका बालबालिक	प्रतिशत	०	०	९६.२६
	टि.डि. २ र २+पाएका गर्भवती महिला	प्रतिशत	८५.२९	८७.९	७०.७७

स्रोत : रामारोशन गाउँपालिकाको स्वास्थ्य शाखाको रेकर्ड २०७४

२.१०.३. खोप सेवा छोडने वालबालिकाको अवस्था :

वडा नं.	विवरण	ईकाई	आ.व. २०७१/०७२	आ.व. २०७२/०७३	आ.व. २०७३/०७४
१	ड्रूपआउट दर बि.सि.जी. VS दादुरा/रुबेला पहिलो	प्रतिशत	५.७	५.९५	-१२.८५
	ड्रूपआउट दर डि.पि.टि., हेप पहिलो VS, डि.पि.टि.हेप तेश्रो	प्रतिशत	-५.५५	-२.३८	१.४२
२	ड्रूपआउट दर बि.सि.जी. VS दादुरा/रुबेला पहिलो	प्रतिशत	३७.८	-१२.५	-१७.५
	ड्रूपआउट दर डि.पि.टि., हेप पहिलो VS, डि.पि.टि.हेप तेश्रो	प्रतिशत	१३.५	-२.८	३.१
३	ड्रूपआउट दर बि.सि.जी. VS दादुरा/रुबेला पहिलो	प्रतिशत	-९	२६.९२	-१४.२९
	ड्रूपआउट दर डि.पि.टि., हेप पहिलो VS, डि.पि.टि.हेप तेश्रो	प्रतिशत	-४	-३	३.८९
४	ड्रूपआउट दर बि.सि.जी. VS दादुरा/रुबेला पहिलो	प्रतिशत	४.६७	-९	-१७
	ड्रूपआउट दर डि.पि.टि., हेप पहिलो VS, डि.पि.टि.हेप तेश्रो	प्रतिशत	८.८	३.६	५.२६
५	ड्रूपआउट दर बि.सि.जी. VS दादुरा/रुबेला पहिलो	प्रतिशत	४.५	३७	-६.४
	ड्रूपआउट दर डि.पि.टि., हेप पहिलो VS, डि.पि.टि.हेप तेश्रो	प्रतिशत	२.९	३.६	३.१
६	ड्रूपआउट दर बि.सि.जी. VS दादुरा/रुबेला पहिलो	प्रतिशत	११	-१०	१०
	ड्रूपआउट दर डि.पि.टि., हेप पहिलो VS, डि.पि.टि.हेप तेश्रो	प्रतिशत	३	-१२.६	-१
७	ड्रूपआउट दर बि.सि.जी. VS दादुरा/रुबेला पहिलो	प्रतिशत	-०.९	२.३	०
	ड्रूपआउट दर डि.पि.टि., हेप पहिलो VS, डि.पि.टि.हेप तेश्रो	प्रतिशत	४.२०	-४.७२	८.९३

स्रोत : रामारोशन गाउँपालिकाको स्वास्थ्य शाखाको रेकर्ड २०७४

२.१०.४. विगत ३ वर्षमा पोषणको अवस्था :

वडा नं.	सुचकांकहरु	ईकाई	आ.व. २०७१/०७२	आ.व. २०७२/०७३	आ.व. २०७३/०७४
१	०-११ महिनामा पहिलो पटक बृद्धि अनुगमनको लागि दर्ता भएका बालबालिकाहरु	प्रतिशत	८९	१०४	१०४.४८
	०-२३ महिनामा पहिलो पटक बृद्धि अनुगमनको लागि दर्ता भएका बालबालिकाहरु	प्रतिशत	४९	८८.५	८५.६४
	नयाँ बृद्धि अनुगमनको अनुपातमा कुपोषित बालबालिका (२ वर्ष मुनी)	प्रतिशत	८	१३	०
	औषत बृद्धि अनुगमन २ वर्ष मुनी (पटक)	पटक	५	७	९
	बृद्धि अनुगमन को लागि दर्ता भएका ०-६ महिना बालबालिका मध्य पुर्ण स्तनपान गरेका बालबालिका	प्रतिशत	६३.७	५५	५९.१७
	बृद्धि अनुगमन को लागि दर्ता भएका ६-८ महिना बालबालिका मध्य ठोस अर्ध ठोस र नरम खाना खाएका बालबालिका	प्रतिशत	६३.७	५५	५९.१७
	भिटामिन ए पाएका बाल बालिकाहरु पहिलो चरण	प्रतिशत	७८	१११	१०८
	भिटामिन ए पाएका बाल बालिकाहरु दोश्रो चरण	प्रतिशत	९१	११६	१०४
	जुकाका औषधी पाएका बाल बालिकाहरु पहिलो चरण	प्रतिशत	११३	११२	१०३
	जुकाका औषधी पाएका बाल बालिकाहरु दोश्रो चरण	प्रतिशत	३२	२२	२७
२	०-११ महिनामा पहिलो पटक बृद्धि अनुगमनको लागि दर्ता भएका बालबालिकाहरु	प्रतिशत	१४८	१५८.३	१५३
	०-२३ महिनामा पहिलो पटक बृद्धि अनुगमनको लागि दर्ता भएका बालबालिकाहरु	प्रतिशत	०	०	०
	नयाँ बृद्धि अनुगमनको अनुपातमा कुपोषित बालबालिका (२ वर्ष मुनी)	प्रतिशत	०	१२.५	८.७
	औषत बृद्धि अनुगमन २ वर्ष मुनी (पटक)	पटक	१३.५	१५.६	१३
	बृद्धि अनुगमन को लागि दर्ता भएका ०-६ महिना बालबालिका मध्य पुर्ण स्तनपान गरेका बालबालिका	प्रतिशत	६७	२१	२९
	बृद्धि अनुगमन को लागि दर्ता भएका ६-८ महिना बालबालिका मध्य ठोस अर्ध ठोस र नरम खाना खाएका बालबालिका	प्रतिशत	८६	२१	२९
	भिटामिन ए पाएका बाल बालिकाहरु पहिलो चरण	प्रतिशत	११०	१४०	१२९.५
	भिटामिन ए पाएका बाल बालिकाहरु दोश्रो चरण	प्रतिशत	९८.६	१४१.८	११८
	जुकाका औषधी पाएका बाल बालिकाहरु पहिलो चरण	प्रतिशत	१०६.८	१४४.८	१३१.७
	जुकाका औषधी पाएका बाल बालिकाहरु दोश्रो चरण	प्रतिशत	८४.८	३०.६	२८
३	०-११ महिनामा पहिलो पटक बृद्धि अनुगमनको लागि दर्ता भएका बालबालिकाहरु	प्रतिशत	७८	८६	५८.५५
	०-२३ महिनामा पहिलो पटक बृद्धि अनुगमनको लागि दर्ता भएका बालबालिकाहरु	प्रतिशत	-	-	६८.४५
	नयाँ बृद्धि अनुगमनको अनुपातमा कुपोषित बालबालिका (२ वर्ष मुनी)	प्रतिशत	०.०९	४.५	१.१६
	औषत बृद्धि अनुगमन २ वर्ष मुनी (पटक)	पटक	२२	२१	९
	बृद्धि अनुगमन को लागि दर्ता भएका ०-६ महिना बालबालिका मध्य पुर्ण स्तनपान गरेका बालबालिका	प्रतिशत	४९.४२	५७.३५	७५.९५
	बृद्धि अनुगमन को लागि दर्ता भएका ६-८ महिना बालबालिका मध्य ठोस अर्ध ठोस र नरम खाना खाएका बालबालिका	प्रतिशत	४९.४२	५८.०८	७५.९५
	भिटामिन ए पाएका बाल बालिकाहरु पहिलो चरण	प्रतिशत	९९	११७	१११.९१
	भिटामिन ए पाएका बाल बालिकाहरु दोश्रो चरण	प्रतिशत	९५	१०७	१२२.२५

वडा नं.	सुचकांकहरु	ईकाई	आ.व. २०७१/०७२	आ.व. २०७२/०७३	आ.व. २०७३/०७४
	जुकाका औषधी पाएका बाल बालिकाहरु पहिलो चरण	प्रतिशत	९७	९७	१०८.५७
	जुकाका औषधी पाएका बाल बालिकाहरु दोश्रो चरण	प्रतिशत	४२	१९	२६
४	०-११ महिनामा पहिलो पटक बृद्धि अनुगमनको लागि दर्ता भएका बालबालिकाहरु	प्रतिशत	०	१०२.९	७४.७४
	०-२३ महिनामा पहिलो पटक बृद्धि अनुगमनको लागि दर्ता भएका बालबालिकाहरु	प्रतिशत	७२	७४.७४	६८.६८
	नयाँ बृद्धि अनुगमनको अनुपातमा कुपोषित बालबालिका (२ वर्ष मुनी)	प्रतिशत	८.३	२७.२७	१
	औषत बृद्धि अनुगमन २ वर्ष मुनी (पटक)	पटक	५	६	१०
	बृद्धि अनुगमन को लागि दर्ता भएका ०-६ महिना बालबालिका मध्य पुर्ण स्तनपान गरेका बालबालिका	प्रतिशत	०	११०	७८.४३
	बृद्धि अनुगमन को लागि दर्ता भएका ६-८ महिना बालबालिका मध्य ठोस अर्ध ठोस र नरम खाना खाएका बालबालिका	प्रतिशत	०	११०	७८.४३
	भिटामिन ए पाएका बाल बालिकाहरु पहिलो चरण	प्रतिशत		१२५.५	१०५
	भिटामिन ए पाएका बाल बालिकाहरु दोश्रो चरण	प्रतिशत		१०८	१०३
	जुकाका औषधी पाएका बाल बालिकाहरु पहिलो चरण	प्रतिशत		१२९	१०५
	जुकाका औषधी पाएका बाल बालिकाहरु दोश्रो चरण	प्रतिशत		१२५.६७	१८.३
५	०-११ महिनामा पहिलो पटक बृद्धि अनुगमनको लागि दर्ता भएका बालबालिकाहरु	प्रतिशत	८८	७६	११५
	०-२३ महिनामा पहिलो पटक बृद्धि अनुगमनको लागि दर्ता भएका बालबालिकाहरु	प्रतिशत	६०	४९	१०८
	नयाँ बृद्धि अनुगमनको अनुपातमा कुपोषित बालबालिका (२ वर्ष मुनी)	प्रतिशत	०	१३	३३
	औषत बृद्धि अनुगमन २ वर्ष मुनी (पटक)	पटक	८	६	५३
	बृद्धि अनुगमन को लागि दर्ता भएका ०-६ महिना बालबालिका मध्य पुर्ण स्तनपान गरेका बालबालिका	प्रतिशत	९०	६४	८७
	बृद्धि अनुगमन को लागि दर्ता भएका ६-८ महिना बालबालिका मध्य ठोस अर्ध ठोस र नरम खाना खाएका बालबालिका	प्रतिशत	९०	६४	८७
	भिटामिन ए पाएका बाल बालिकाहरु पहिलो चरण	प्रतिशत	१०७	१२८	१२८.६
	भिटामिन ए पाएका बाल बालिकाहरु दोश्रो चरण	प्रतिशत	१०९	१३०	१२२.६
	जुकाका औषधी पाएका बाल बालिकाहरु पहिलो चरण	प्रतिशत	१०६	१२८	११२
	जुकाका औषधी पाएका बाल बालिकाहरु दोश्रो चरण	प्रतिशत	२२	२०	२९.२
६	०-११ महिनामा पहिलो पटक बृद्धि अनुगमनको लागि दर्ता भएका बालबालिकाहरु	प्रतिशत	९२	१६२.३	९०
	०-२३ महिनामा पहिलो पटक बृद्धि अनुगमनको लागि दर्ता भएका बालबालिकाहरु	प्रतिशत	१२१	८६	१११.९५
	नयाँ बृद्धि अनुगमनको अनुपातमा कुपोषित बालबालिका (२ वर्ष मुनी)	प्रतिशत	०	२	१५
	औषत बृद्धि अनुगमन २ वर्ष मुनी (पटक)	पटक	७	८	७
	बृद्धि अनुगमन को लागि दर्ता भएका ०-६ महिना बालबालिका मध्य पुर्ण स्तनपान गरेका बालबालिका	प्रतिशत	१७५	६९	६२
	बृद्धि अनुगमन को लागि दर्ता भएका ६-८ महिना बालबालिका मध्य ठोस अर्ध ठोस र नरम खाना खाएका बालबालिका	प्रतिशत	३८८	७१	६०
	भिटामिन ए पाएका बाल बालिकाहरु पहिलो चरण	प्रतिशत	११३	१३०	१०४.७७

वडा नं.	सुचकांकहरु	ईकाई	आ.व. २०७१/ ०७२	आ.व. २०७२/ ०७३	आ.व. २०७३/ ०७४
	भिटाभिन ए पाएका बाल बालिकाहरु दोश्रो चरण	प्रतिशत	१२०	१३२	११८.५८
	जुकाका औषधी पाएका बाल बालिकाहरु पहिलो चरण	प्रतिशत	१००	१०४.५६	१००.३५
	जुकाका औषधी पाएका बाल बालिकाहरु दोश्रो चरण	प्रतिशत	२५	३५.६	२०.३५
७	०-११ महिनामा पहिलो पटक बृद्धि अनुगमनको लागि दर्ता भएका बालबालिकाहरु	प्रतिशत	८३.१९	११९.४४	११२.१५
	०-२३ महिनामा पहिलो पटक बृद्धि अनुगमनको लागि दर्ता भएका बालबालिकाहरु	प्रतिशत	१०२	७७.२३	१०८.१
	नयाँ बृद्धि अनुगमनको अनुपातमा कुपोषित बालबालिका (२ वर्ष मुनी)	प्रतिशत	०	१.९२	७.४६
	औषत बृद्धि अनुगमन २ वर्ष मुनी (पटक)	पटक	७.४६	९.३	८
	बृद्धि अनुगमन को लागि दर्ता भएका ०-६ महिना बालबालिका मध्य पुर्ण स्तनपान गरेका बालबालिका	प्रतिशत	८१.५८	७५	६४.४९
	बृद्धि अनुगमन को लागि दर्ता भएका ६-८ महिना बालबालिका मध्य ठोस अर्ध ठोस र नरम खाना खाएका बालबालिका	प्रतिशत	८१.५८	७५	६४.४९
	भिटाभिन ए पाएका बाल बालिकाहरु पहिलो चरण	प्रतिशत	१२४.६८	१११.६९	१०१.१३
	भिटाभिन ए पाएका बाल बालिकाहरु दोश्रो चरण	प्रतिशत	१२५.९५	१२५.२६	१०१.१३
	जुकाका औषधी पाएका बाल बालिकाहरु पहिलो चरण	प्रतिशत	१११.९५	११६.९२	११४.४६
	जुकाका औषधी पाएका बाल बालिकाहरु दोश्रो चरण	प्रतिशत	३७.१४	५०.१५	३६.९५

स्रोत : रामारोशन गाउँपालिकाको स्वास्थ्य शाखाको रेकर्ड २०७४

२.१०.५. कुपोषणको अवस्था सम्बन्धी विवरण :

वडा नं.	लिंग		जम्मा
	बालक	बालिका	
१	०	१	१
२	३	४	७
३	१	१	२
४	२	४	६
५	२	६	८
६	०	१	१
७	२	३	५
जम्मा :	१०	२०	३०

स्रोत : रामारोशन गाउँपालिकाको स्वास्थ्य शाखाको रेकर्ड २०७४

२.१०.६. दीर्घ रोगको कारणले मृत्यु भएका बालबच्चा सम्बन्धी विवरण :

वडा नं.	रोगको नाम							जम्मा
	एच.आई.भि./एड्स	मलेरिया	क्षयरोग	मुटु सम्बन्धी	मेनेन्जाईटिस	कुपोषण	अन्य...	
१	०	०	०	०	०	०	०	०
२	०	०	०	०	०	०	०	०
३	०	०	०	०	०	०	०	०
४	०	०	०	०	०	०	०	०
५	०	०	०	०	०	०	०	०
६	०	०	०	०	०	०	०	०

वडा नं.	रोगको नाम							जम्मा
	एच.आई.भि./एड्स	मलेरिया	क्षयरोग	मुटु सम्बन्धी	मेनेन्जाइटिस	कुपोषण	अन्य...	
७	०	०	०	०	०	०	०	०
जम्मा :	०	०	०	०	०	०	०	०

स्रोत : रामारोशन गाउँपालिकाको स्वास्थ्य शाखाको रेकर्ड २०७४

२.१०.७ . स्वास्थ्य सम्बन्धी सूचकांकहरु : (आ.व. ०७३/०७४)

क्र.सं.	सूचक	राष्ट्रिय स्तरमा	गा.पा. स्तरमा	फरक
१	शिशु मृत्युदर		नभेटिएको	
२	कुपोषणको अवस्था (संख्या)		३०	
३	चर्पीमा पहुच भएको घरधुरी संख्या		३७४३	
४	औषत स्वास्थ्य क्षमता सूचकांक			

स्रोत : रामारोशन गाउँपालिकाको स्वास्थ्य शाखाको रेकर्ड २०७४

२.११. बालबालिकाको विवरण :

२.११.१. लिङ्ग अनुसार बाल विवाह सम्बन्धी विवरण : (१८ वर्ष मुनिका)

वडा नं.	लिङ्ग		जम्मा
	बालिका	बालक	
१	१	०	१
२	०	०	०
३	०	०	०
४	०	१	१
५	०	०	०
६	०	०	०
७	०	०	०
जम्मा :	१	१	२

स्रोत : रामारोशन गाउँपालिका घरधुरी सर्भेक्षण २०७४

२.११.२. कामदारको रुपमा घर/परिवारबाट घर बाहिर गएका बालबालिकाहरुको विवरण :

क्र.सं.	लिङ्ग		जम्मा
	बालिका	बालक	
			नभएको

स्रोत : रामारोशन गाउँपालिका घरधुरी सर्भेक्षण २०७४

२.११.३. श्रमिक बालबालिकाहरुको प्रकारको विवरण :

क्र.सं.	कामदारको विवरण				जम्मा
	घरेलु कामदार	होटेल तथा रेष्टुरेण्ट	उद्योग तथा व्यवसाय	अन्य	
					नभएको

स्रोत : रामारोशन गाउँपालिका घरधुरी सर्भेक्षण २०७४

२.११.४. बाल कल्बहरुको विवरण :

वडा नं.	बालकलवको कुल संख्या	समुदायमा आधारित बालकलवहरु			बिद्यालयमा आधारित बालकलवहरु		
		बालिका सदस्य	बालक सदस्य	जम्मा	बालिका सदस्य	बालक सदस्य	जम्मा
१	३	१५	१८	३३	५५	४६	१०१
२	१	८	५	१३	०	०	०
३	९	६५	७०	१३५	४०	५०	९०
४	८	१४०	१५७	२९७	१२०	१४७	२६७
५	९	१२	१४	२६	१५	२०	३५
६	१	७	११	१८	७	१३	२०
७	१३	८५	४८	१३३	३५	१९	५४
जम्मा :	४४	३३२	३२३	६५५	२७२	२९५	५६७

स्रोत : रामारोशन गाउँपालिका घरघुरी सर्भेक्षण २०७४

२.११.५. वडागत बालकलव/युवा कल्बहरुको विवरण :

वडा नं.	बालिका सदस्य संख्या			जम्मा	बालक सदस्य संख्या			जम्मा	कुल जम्मा
	दलित	जनजाती	अन्य		दलित	जनजाती	अन्य		
१	२	०	४	६	१	०	४	५	११
२	१	०	४	५	३	०	५	८	१३
३	२	२	५	९	७	३	८	१८	२७
४	५	०	६	११	३	०	४	७	१८
५	७	०	२६	३३	०	०	०	०	३३
६	२	०	१०	१२	२	०	४	६	१८
७	१२	०	३२	४४	११	०	२६	३७	८१
जम्मा :	३१	२	८७	१२०	२७	३	५१	८१	२०१

स्रोत : रामारोशन गाउँपालिका घरघुरी सर्भेक्षण २०७४

२.११.६. बाल सञ्जालको अवस्था :

वडा नं.	बाल सञ्जालको विवरण	सदस्य संख्या					जम्मा
		लैङ्गिक आधार		सामाजिक आधार			
		बालक	बालिका	दलित	जनजाती	अन्य	
१	संगम बाल सञ्जाल	५	६	३	०	८	११
२	सौगात बाल सञ्जाल	५	८	४	०	९	१३
३	प्रगतिशिल बाल सञ्जाल	१६	११	६	३	१८	२७
४	शान्ति संन्देश बाल सञ्जाल	७	१०	५	०	१२	१७
५	रामारोशन बाल सञ्जाल	१४	१३	७	०	२०	२७
६	सूर्यदय बाल सञ्जाल	११	७	४	०	१४	१८
७	समाज कल्याण बाल सञ्जाल	१५	३०	१४	०	३१	४५
जम्मा :		७३	८५	४३	३	११२	१५८

स्रोत : रामारोशन गाउँपालिका घरघुरी सर्भेक्षण २०७४

२.११.७. बालकल्व तथा बाल समुहले प्रतिनिधित्व गरेका संघ संस्थाहरुको विवरण :

वडा नं.	समितिको नाम	लिङ्ग		जम्मा
		बालक संख्या	बालिका संख्या	
१	बिद्यालय व्यवस्थापन समिति	१	१	२
	स्वास्थ्य व्यवस्थापन समिति	०	०	०
	सामाजिक परिक्षण (बिद्यालय)	१	१	२
२	बिद्यालय व्यवस्थापन समिति	१	१	२
	स्वास्थ्य व्यवस्थापन समिति	१	१	२
	सामाजिक परिक्षण (बिद्यालय)	१	१	२
३	बिद्यालय व्यवस्थापन समिति	१	१	२
	स्वास्थ्य व्यवस्थापन समिति	१	०	१
	सामाजिक परिक्षण (बिद्यालय)	१	१	२
४	बिद्यालय व्यवस्थापन समिति	१	१	२
	स्वास्थ्य व्यवस्थापन समिति	१	१	२
	सामाजिक परिक्षण (बिद्यालय)	१	१	२
५	बिद्यालय व्यवस्थापन समिति	१	१	२
	स्वास्थ्य व्यवस्थापन समिति	१	१	२
	सामाजिक परिक्षण (बिद्यालय)	१	१	२
६	बिद्यालय व्यवस्थापन समिति	१	१	२
	स्वास्थ्य व्यवस्थापन समिति	०	०	०
	सामाजिक परिक्षण (बिद्यालय)	१	१	२
७	बिद्यालय व्यवस्थापन समिति	१	१	२
	स्वास्थ्य व्यवस्थापन समिति	०	०	०
	सामाजिक परिक्षण (बिद्यालय)	१	१	२
जम्मा :		१८	१७	३५

स्रोत : रामारोशन गाउँपालिकाका विद्यालयले दिएको तथ्यांक २०७४

२.११.८. डि.सि.डब्लु.बि. (DCWB) मा दर्ता भई गा.पा./अन्तरगत रहेका बालकल्वहरुको संख्या :

३ वटा (वडा नं. १, वडा नं. ३ र वडा नं. ५)

२.१२. हिंसा सम्बन्धि विवरण :

२.१२.१. महिला हिंसा सम्बन्धी विवरण :

वडा नं.	महिला हिंसा सम्बन्धि विवरण					
	घरेलु हिंसाबाट पिडित	सौता रहेको	बेचविखनमा परेका	श्रीमानबाट पिडित/पिटिएका	द्वन्द्वबाट पिडित	सामाजिक कुरीति लगाईएका
१	०	२०	०	०	०	०
२	०	३	०	०	०	०
३	०	६	०	०	३	०
४	४	१०	०	०	०	०
५	०	३	०	०	०	०
६	०	१४	०	०	२०	०
७	०	७	०	०	०	०
जम्मा :	४	६३	०	०	२३	०

स्रोत : रामारोशन गाउँपालिका घरघुरी सर्भेक्षण २०७४

२.१२.२. बालबालिकाहरुको हत्या अपहरण सम्बन्धी विवरण :

क्र. सं.	घटना विवरण	जिल्लामा घटेका घटना संख्या	घटना घटेको स्थल	उजुरी परेका संख्या	अदालतमा मुद्दा परेका संख्या	पीडित बनाईएका बालबालिकाको संख्या			उद्धार गरिएका बालबालिकाको संख्या									
						बालिका	बालक	जम्मा	बालिका	बालक	जम्मा							
	नभएको																	

स्रोत : रामारोशन गाउँपालिका घरघुरी सर्भेक्षण २०७४

२.१२.३. परिवार विहिन बालबालिकाको अवस्था :

वडा नं.	बालबालिकाको विवरण																	
	पारिवारिक संरक्षण विहिन बाल बालिकाको कुल संख्या		परिवारमा वयस्क व्यक्ति नभई बालबालिका मात्र भएको अवस्थाका रहेका बालबालिका		आफन्तको संरक्षणमा रहेका बालबालिका		संस्थागत संरक्षणमा रहेका बालबालिका		सडक बालबालिका		जेलमा रहेका		हिंसा/यातना पिडित		अलपत्र वा वेवारिसे अवस्थामा फेला परेका		बेचविखनमा परेका बालबालिका	
	म.	पु.	म.	पु.	म.	पु.	म.	पु.	म.	पु.	म.	पु.	म.	पु.	म.	पु.	म.	पु.
१	१	१	०	०	०	०	०	०	०	०	०	०	०	०	०	०	०	०
२	२	०	०	०	०	०	०	०	०	०	०	०	०	०	०	०	०	०
३	६	७	०	०	०	०	०	०	०	०	०	०	०	०	०	०	०	०
४	१	१	०	०	०	०	०	०	०	०	०	०	०	०	०	०	०	०
५	२	२	०	०	०	०	०	०	२	०	०	०	०	०	०	०	०	०
६	१०	१	०	०	०	०	०	०	०	०	०	०	०	०	०	०	०	०
७	४	३	०	०	०	०	०	०	०	०	०	०	०	०	०	०	०	०
जम्मा :	२६	१५	०	०	०	०	०	२	०	०	०	०	०	०	०	०	०	०

स्रोत : रामारोशन गाउँपालिका घरघुरी सर्भेक्षण २०७४

२.१३. वातावरण तथा सरसफाई :

२.१३.१. खुल्ला क्षेत्र घोषणाको विवरण :

क्र.स.	गा.पा.को नाम	मुख्य बजार	केन्द्रबाटको दुरी	कैफियत
	नभएको			

२.१३.२. शौचालयको विवरण :

वडा नं.	जम्मा घरधुरी	शौचालयको प्रयोगको अवस्था				
		चर्पी नभएका	फूलस भएको (सार्वजनिक ढल)	फूलस भएको (सेप्टी ट्यांकी)	साधारण	उल्लेख नभएको
१	४९३	३५	०	४५८	०	०
२	२६५	३४	०	२३१	०	०
३	५४८	११	०	५३७	०	०
४	८४४	४	०	८४०	०	०
५	११७५	०	०	११६९	६ खाल्डे	०
६	९१४	५०	०	८६४	०	०
७	६५८	२०	०	६३८	०	०
जम्मा :	४८९७	१५४	०	४७३७	६	०

स्रोत : रामारोशन गाउँपालिका घरधुरी सर्भेक्षण २०७४

२.१३.३. सार्वजनिक शौचालयको विवरण :

क्र.स.	सार्वजनिक शौचालय रहेको स्थान	वडा नं.	संचालनको अवस्था	संचालक	कैफियत
	नभएको				

२.१३.४. वातावरण तथा सरसफाईको विवरण :

वडा नं.	विवरण								फोहोर मैला उत्पादन				
	सार्वजनिक शौचालय	फोहोरपानी प्रशोधन शाला	पीउने पानी प्रशोधन शाला	ल्याण्डफिल साईट	सरसफाई व्यावस्थापन सवारी साधन	सरसफाई मजदुर	स्यानिटरी ल्याण्डफिल	रिसाइकल प्लान्ट	जैविक फोहोर	प्लाष्टिक	कागज	शिशु	अन्य
१	०	०	०	०	०	०	०	०	०	०	०	०	०
२	०	०	०	०	०	०	०	०	०	०	०	०	०
३	०	०	०	०	०	०	०	०	०	५	०	०	०
४	०	०	०	०	०	०	०	०	०	०	०	०	०
५	०	०	०	०	०	०	०	०	०	०	०	०	०
६	०	०	०	०	०	०	०	०	०	०	०	०	०
७	०	०	०	०	०	०	०	०	०	०	०	०	०
जम्मा:	०	०	०	०	०	०	०	०	०	५	०	०	०

स्रोत : रामारोशन गाउँपालिका घरधुरी सर्भेक्षण २०७४

२.१३.५. फोहोर मैला व्यवस्थापनको विवरण :

वडा नं.	पारिवारिक विवरण	नदि वा खोल्सामा	सडकमा	फोहोर थुपार्ने ठाउँ, कन्टेनर	घरमा नै लिन खाउछ	आफ्नै कम्पाउण्डमा	कम्पोष्ट मल बनाईन्छ	थाहा छैन
१	परिवार संख्या	०	०	०	०	४९३	०	०
	प्रतिशत	०	०	०	०	१००	०	०
२	परिवार संख्या	०	०	०	०	२६५	०	०
	प्रतिशत	०	०	०	०	१००	०	०
३	परिवार संख्या	१४६	०	९	०	३९३	०	०
	प्रतिशत	२७	०	१	०	७२	०	०
४	परिवार संख्या	०	०	०	०	८४४	०	०
	प्रतिशत	०	०	०	०	१००	०	०
५	परिवार संख्या	०	०	०	०	११७५	०	०
	प्रतिशत	०	०	०	०	१००	०	०
६	परिवार संख्या	०	०	०	०	९१४	०	०
	प्रतिशत	०	०	०	०	१००	०	०
७	परिवार संख्या	०	०	२०	०	६३८	०	०
	प्रतिशत	०	०	३	०	९७	०	०
जम्मा :		१४६	०	२९	०	४७२२	०	०

स्रोत : रामारोशन गाउँपालिका घरधुरी सर्भेक्षण २०७४

२.१३.६. बिद्यमान सतह ढलको अवस्थाको विवरण :

सतह ढलको प्रकार	कि.मि.
ट्युम पाईप	नभएको
पक्की स्ल्याप ढाकिएको	नभएको
पक्की स्ल्याप नढाकिएको	नभएको

२.१३.७. सिचाईका स्रोतहरूको विवरण :

वडा नं.	सिचाईको स्रोतको नाम	उपयोग गर्ने बस्तीको नाम	घरधुरी	सिंचित रोपनी
१	पागरखोला सिचाई कुलो	चाका, थापागडा	६५	६० रोपनी बाह्रै महिना सिचाई
	आसन तोला सिचाई कुलो	पडेश्रा, डाँडागडा	९०	५० रोपनी बाह्रै महिना सिचाई
	बादाका ओखड सिचाई कुलो	टुप्पाघर, गौराघर, कोलडाँडा नौलाघर	१६०	३९० रोपनी बाह्रै महिना सिचाई
	घट्टेखोला सिचाई कुलो पडेश्रा	पडेश्रा	३५	१०५ रोपनी बाह्रै महिना सिचाई
	घट्टेखोला सिचाई कुलो मलातीकोट	मलातीकोट, मलाता	१२०	२६० रोपनी बाह्रै महिना सिचाई
	गुलीरवा सिचाई कुलो	मलाता	१९	१५० रोपनी बाह्रै महिना सिचाई
	त्रिखुलेबगर सिचाई कुलो	त्रिखुलेबगर	३०	९० रोपनी बाह्रै महिना सिचाई
	ओल्सीम सिचाई कुलो	मलाता, नौलाघर	११५	१८० रोपनी बाह्रै महिना सिचाई
	ओल्सीम गजड सिचाई कुलो	मलाता	१६०	२५० रोपनी बाह्रै महिना सिचाई
	डुग्रा सिचाई कुलो	डुग्रा	७५	२१५ रोपनी बाह्रै महिना सिचाई
हिउडपानी सिचाई कुलो	चाँदसैन, बण्डालीमडु,	८०	२७५ रोपनी बाह्रै महिना सिचाई	

वडा नं.	सिचाईको स्रोतको नाम	उपयोग गर्ने बस्तीको नाम	घरधुरी	सिंचित रोपनी
		चित्रेपाटा		
	गोडिखेत सिचाई कुलो	पडेश्रा	१५	१५० रोपनी बाह्रै महिना सिचाई
	फापरखोला सिचाई कुलो	गाँखेत, ठुलाखेत	८५	१८० रोपनी बाह्रै महिना सिचाई
	डुग्राकोट सिचाई कुलो	डुग्राकोट	१०	७५ रोपनी बाह्रै महिना सिचाई
२	पागरखोला सिचाई कुलो	देवकोटीगाउँ, माडुँ	४०	७० रोपनी बाह्रै महिना सिचाई
	कौछेखोला सिचाई कुलो	सानखेत, बिरसैन	२०	९० रोपनी बाह्रै महिना सिचाई
	मालेपगार सिचाई कुलो	देवकोटीगाउँ, मुजा	६०	१२० रोपनी बाह्रै महिना सिचाई
	बिरसैन सिचाई कुलो	माडु, बिरसैन, बाफलगौरा	४०	८० रोपनी बाह्रै महिना सिचाई
	सानखेत काप्डाकारुख सिचाई कु.	चिफलाघाट, डाँडागडा	५०	९० रोपनी बाह्रै महिना सिचाई
	घट्टेखोला डाँडा सिचाई कुलो	डाँडा, चुचिपाटा	३०	४० रोपनी बाह्रै महिना सिचाई
	गैरेखोला सिचाई कुलो	देवकोटीगाउँ, मुजा	१५	८० रोपनी बाह्रै महिना सिचाई
	डाग्रोखोला मुजा सिचाई कुलो	पटकानी, फोगटेन, खोलाखेत	६०	१८० रोपनी बाह्रै महिना सिचाई
	तलिमुजा सिचाई कुलो	तलीमुजा, बगड, अम्सेरा	७०	५० रोपनी बाह्रै महिना सिचाई
	टुनिखोला बडखेत सिचाई कुलो	बडखेत	१६	६० रोपनी बाह्रै महिना सिचाई
	सिलाने साभघाट सिचाई कुलो	साँजघाट	१५	३० रोपनी बाह्रै महिना सिचाई
	मुजाबगर डाँडाबगर सिचाई कु.	डाँडा	१५	४० रोपनी बाह्रै महिना सिचाई
	टुनिखोला खोलिखेत सिचाई कुलो	खोलिखेत	१०	५० रोपनी बाह्रै महिना सिचाई
	भालुछडा सिचाई कुलो	चिलेत्रा	१०	५० रोपनी बाह्रै महिना सिचाई
	मलेपघार पूर्व सिचाई कुलो	चिलेत्रा, देवकोटीगाउँ, डाँडा	१०	२० रोपनी बाह्रै महिना सिचाई
	टुनिखोला सुगाडाँडा सिचाई कुलो	सुगाडाँडा, गैरसुक	३	४० रोपनी बाह्रै महिना सिचाई
३	भेडाखोर सिचाई कुलो	भन्थान पसेला	२०	८० रोपनी बाह्रै महिना सिचाई
	तुसारपानी सिचाई कुलो	भालु खोर धाम्बाडा	६०	८० रोपनी बाह्रै महिना सिचाई
	पानीमुल सिचाई कुलो	मष्टामाण्डौ धाम्बाडा	१०	४० रोपनी बाह्रै महिना सिचाई
	भान्जेमुल सिचाई कुलो	डोग्रा, पसेला, धाम्बाडा	२०	४० रोपनी बाह्रै महिना सिचाई
	कापसेरा सिचाई कुलो	भन्थान पसेला	१०	२५ रोपनी बाह्रै महिना सिचाई
	गुन्छा खोला सिचाई कुलो	सेलीखोला सारा	२०	८० रोपनी बाह्रै महिना सिचाई
	भान्जेमुला तल्लो सिचाई पोखरी	जाम्पाटा	८०	२१० रोपनी बाह्रै महिना सिचाई
	तल्लो भेडेखोला सिचाई कुलो	डोग्रा पसेला, धाम्बाडा	५०	१५० रोपनी बाह्रै महिना सिचाई
४	बागेछडा सिचाई कुलो	सडेगडा, खिरखाना	३०	१०० रोपनी बाह्रै महिना सिचाई
	काँडा सिचाई कुलो	सेरा, भिरगाउँ पसेला	३००	३१० रोपनी बाह्रै महिना सिचाई
	लामागडा सिचाई कुलो	भाँता, भिरगाउँ	२००	२५० रोपनी बाह्रै महिना सिचाई
	उद्गडा सिचाई कुलो	उद्गडा	८०	६० रोपनी बाह्रै महिना सिचाई
	शेरे खोला सिचाई कुलो	सेरा, सुनथैले	२१५	१२५ रोपनी बाह्रै महिना सिचाई
	ढाँडखोला सिचाई कुलो	ढाँड	११०	२५० रोपनी बाह्रै महिना सिचाई
	रुप्सेबण्ड सिचाई कुलो	ढाटीगडा	५५	३५० रोपनी बाह्रै महिना सिचाई
	देउपुन्ना सिचाई कुलो	भैतासैन	१६०	१५० रोपनी बाह्रै महिना सिचाई
	साकोले सिचाई कुलो	देउबुडी	१५०	१९०रोपनी बाह्रै महिना सिचाई
	सागरेखोला बाडतडा सिचाई कुलो	भाँता, थारगाउँ	३००	३५० रोपनी बाह्रै महिना सिचाई
	सागरेखोला ढुकिरा सिचाई कुलो	भाँता	१५०	२०० रोपनी बाह्रै महिना सिचाई
	घोडेखोला सिचाई कुलो	रसुखेत, काप्डाखेत	१५२	२५० रोपनी बाह्रै महिना सिचाई
	टिमुरेमुल सिचाई कुलो	थारगाउँ	८०	१६० रोपनी बाह्रै महिना सिचाई

वडा नं.	सिचाईको स्रोतको नाम	उपयोग गर्ने बस्तीको नाम	घरधुरी	सिंचित रोपनी
	पानीमुल सिचाई कुलो	भाँता	२००	२४५ रोपनी बाह्रै महिना सिचाई
	ठुलापागर सिचाई कुलो	भाँता	१८०	१९५ रोपनी बाह्रै महिना सिचाई
	भैतासैन सिचाई कुलो	गडहाल्या	८०	१६५ रोपनी बाह्रै महिना सिचाई
	तोलि खोला सिचाई कुलो	गाँन्जी	३०	१५० रोपनी बाह्रै महिना सिचाई
	जुगाता सिचाई कुलो	जुगाता	३०	१२० रोपनी बाह्रै महिना सिचाई
५	बिडाकाबोट सिचाई कुलो	भितडा, तोलि	६५	१२० रोपनी बाह्रै महिना सिचाई
	बल्याकाखोला सिचाई कुलो	बयाम	६०	१२० रोपनी बाह्रै महिना सिचाई
	माथिल्लो धम्काले सिचाई कुलो	तल्लो पातल	१२४	१५० रोपनी बाह्रै महिना सिचाई
	जात्तोला सिचाई कुलो	धनेसल्ला	२४०	२७० रोपनी बाह्रै महिना सिचाई
	तल्लो धम्काले सिचाई कुलो	डाडा, तल्लो पातल	२१०	३६५ रोपनी बाह्रै महिना सिचाई
	सन्नानीखोला सिचाई कुलो	सन्नानीगाउँ	८०	१३५ रोपनी बाह्रै महिना सिचाई
	सन्नानीगाउँ सिचाई कुलो	सन्नानीगाउँ	८०	१४७ रोपनी बाह्रै महिना सिचाई
	कालापोखर आडेकाँद सिचाई कु.	आडेकाँद	३०	१२० रोपनी बाह्रै महिना सिचाई
	सिमलडाँडा सिचाई कुलो	पातल	२३	६० रोपनी बाह्रै महिना सिचाई
	सैन्याल्ल सिचाई कुलो	माथिल्लो पातल	३५	१५० रोपनी बाह्रै महिना सिचाई
	धनेसल्ला सिचाई कुलो	धनेसल्ला	८०	१२० रोपनी बाह्रै महिना सिचाई
	सेराकाँडा सिचाई कुलो	सेरा	३८	१५० रोपनी बाह्रै महिना सिचाई
	बक्साडफेरुवा सिचाई कुलो	जात्तेल्ला	४०	१६० रोपनी बाह्रै महिना सिचाई
	औलागाड सोडना सिचाई कुलो	सोडना	३६	१५० रोपनी बाह्रै महिना सिचाई
	भुवानेगैरीतार सिचाई कुलो	माँडु	३९	६० रोपनी बाह्रै महिना सिचाई
६	कालापोखरा सिचाई कुलो	रोलत्या, नाईतोला, परिवन	३४०	४१० रोपनी बाह्रै महिना सिचाई
	भैरी सिचाई कुलो	देउतला, भैरी	२०	४० रोपनी बाह्रै महिना सिचाई
	बुडागैडा सिचाई कुलो	रोलत्या, नाईतोला, परिवन	४५०	५६० रोपनी बाह्रै महिना सिचाई
	भागोबेतेगडा सिचाई कुलो	रोलत्या, नाईतोला, परिवन	४५०	४४० रोपनी बाह्रै महिना सिचाई
	परेनी सिचाई कुलो	रोलत्या, नाईतोला, परिवन	४५०	५२० रोपनी बाह्रै महिना सिचाई
	जाल्ला सिचाई कुलो	गाँखेत	१२०	१६० रोपनी बाह्रै महिना सिचाई
	सेरा सिचाई कुलो	सेरा, खलाकाँटिया	४००	३६० रोपनी बाह्रै महिना सिचाई
	बेडुखेत सिचाई कुलो	बेडुखेत, डाँडागडा	१००	१६० रोपनी बाह्रै महिना सिचाई
	मुग्रा सिचाई कुलो	डाडा, गाँखेत	९५	१२० रोपनी बाह्रै महिना सिचाई
	नौरंगे सिचाई कुलो	उनीरवा	१५०	१४० रोपनी बाह्रै महिना सिचाई
	गलेसैन सिचाई कुलो	गलसैन, चौका	१००	१४० रोपनी बाह्रै महिना सिचाई
	भदैरेगाखेत सिचाई कुलो	गाँखेत, नाउखेत	१००	१६० रोपनी बाह्रै महिना सिचाई
	मडिल्ला सिचाई कुलो	मडिल्ला	१५	५० रोपनी बाह्रै महिना सिचाई
	मुग्रातारा सिचाई कुलो	मुग्रातारा	५०	७० रोपनी बाह्रै महिना सिचाई
	गम सिचाई कुलो	परिवन	२००	१५० रोपनी बाह्रै महिना सिचाई
	खालगडा सिचाई कुलो	रोलत्या, नाईतोला, परिवन	२५०	२६० रोपनी बाह्रै महिना सिचाई
	सेराखेत सिचाई कुलो	सेरा	९८	१४० रोपनी बाह्रै महिना सिचाई
	उनीरवा सिचाई कुलो	गाँखेत, नाईतोला	१००	१४० रोपनी बाह्रै महिना सिचाई
७	पहाडि दुर्गेखोला सिचाई कुलो	दुर्गे, काडागाउ, सुतार	७०	१५० रोपनी बाह्रै महिना सिचाई
	भेरेखोला सिचाई कुलो	भेरा, चाफागाउँ	६५	७० रोपनी बाह्रै महिना सिचाई
	धौलाभेडिखोला सिचाई कुलो	किमतोला	३५	६० रोपनी बाह्रै महिना सिचाई

वडा नं.	सिचाईको स्रोतको नाम	उपयोग गर्ने बस्तीको नाम	घरधुरी	सिंचित रोपनी
	बाटतोला सिचाई कुलो	चाफागाउँ	३५	१५० रोपनी बाह्रै महिना सिचाई
	चम्लेनी सिचाई कुलो	चाफागाउँ	२५	९० रोपनी बाह्रै महिना सिचाई
	गुल्सुखोला सिचाई कुलो	चाफागाउँ	१५	७५ रोपनी बाह्रै महिना सिचाई
	सिउदाल्ना सिचाई कुलो	चाफागाउँ	२०	९० रोपनी बाह्रै महिना सिचाई
	घुङ्किले सिचाई कुलो	सुतार, चाफागाउँ	५०	१५० रोपनी बाह्रै महिना सिचाई
	सिमखोला सिचाई कुलो	सुतार, सिमखेत	१००	१५० रोपनी बाह्रै महिना सिचाई
	ढोडहाडासैन सिचाई कुलो	हाडासैन	१५	६५ रोपनी बाह्रै महिना सिचाई

स्रोत : रामारोशन गाउँपालिकाका वडा बैठकको छलफल

२.१४. सेवा प्रवाह विवरण :

२.१४.१. गाउँपालिकामा बाहन सम्बन्धी विवरण :

क्र.सं.	सेवा प्रवाह			
	दमकल	एम्बुलेन्स	भ्यान	अन्य
		१		

स्रोत : रामारोशन गाउँपालिका

२.१४.२. कृषि सेवा केन्द्र, उपकेन्द्र, कृषक समूहहरुको विवरण :

वडा नं.	समूहको नाम	सदस्य संख्या			हालको अवस्था	कैफियत
		महिला	पुरुष	जम्मा		
१	आमा कृषक समूह	१६	०	१६	सक्रिय	
	प्रगतिशिल कृषक समूह	५	८	१३	सक्रिय	
	सृजनशिल कृषक समूह	५	१५	२०	सक्रिय	
	प्रगतिशिल कृषक समूह	१	२४	२५	सक्रिय	
	कालिका कृषक समूह	११	१५	२६	सक्रिय	
	प्रगतिशिल कृषक समूह	०	२५	२५	सक्रिय	
	महाजनजागरण कृषक समूह	१४	६	२०	सक्रिय	
	बुढाखोला कृषक समूह	११	९	२०	सक्रिय	
३	जनकल्याण कृषक समूह	७	१८	२५	सक्रिय	
	प्रगतिशिल तरकारी उत्पादन कृषक समूह	१२	१८	३०	सक्रिय	
	लालिगुराँस कृषक समूह	२५	०	२५	सक्रिय	
	प्रगतिशिल कृषक समूह	७	८	१५	सक्रिय	
४	प्रगतिशिल कृषक समूह	२०	१	२१	सक्रिय	
	भौतिक कल्याण कृषक समूह	११	१५	२६	सक्रिय	
	शान्ति बचत तथा ऋण सहकारी कृषक समूह	१२	९	२१	सक्रिय	
	खालगडा सामुदायिक कृषक समूह	३	३०	३३	सक्रिय	
	दुदेखोला कृषक समूह	२०	२	२२	सक्रिय	
	प्रगतिशिल कृषक समूह	२०	१	२१	सक्रिय	
	प्रगतिशिल बचत सहकारी कृषक समूह	२०	५	२५	सक्रिय	
	खिराकाटियाँ बचत सहकारी कृषक समूह	२३	२	२५	सक्रिय	
	कालेडाँडा कृषक समूह	७	११	१८	सक्रिय	
	समाज कल्याण कृषक समूह	०	२१	२१	सक्रिय	

वडा नं.	समुहको नाम	सदस्य संख्या			हालको अवस्था	कैफियत
		महिला	पुरुष	जम्मा		
	समाज सुधार कृषक समुह	९	१६	२५	सक्रिय	
	उन्नत कृषि प्रणाली विकास कृषक समुह	०	९	९	सक्रिय	
	कालिका आमा कृषक समुह	२१	०	२१	सक्रिय	
	गाँजी कृषक समुह	२१	०	२१	सक्रिय	
	कालेडाँडा कृषक समुह	७	११	१८	सक्रिय	
५	मालिका कृषक समुह	२१	४	२५	सक्रिय	
	बण्डाली कृषक समुह	१	२४	२५	सक्रिय	
	कोल्हारी हिउदे फलफूल कृषक समुह	१६	२०	३६	सक्रिय	
	मालिका कृषक समुह	५	२०	२५	सक्रिय	
	जैविक विविधता कृषक समुह	२	१३	१५	सक्रिय	
	कालहुंगी कृषक समुह	९	१६	२५	सक्रिय	
	शाहसी महिला कृषक समुह	२५	०	२५	सक्रिय	
	हुंग्रेफल कृषक समुह	०	२५	२५	सक्रिय	
	सगरमाथा कृषक समुह	१५	१०	२५	सक्रिय	
	जाल्पादेवी कृषक समुह	११	८	१९	सक्रिय	
	नेटाकोट घरायसी उन्नत कृषक समुह	१५	०	१५	सक्रिय	
	बुढा घरायसी खाद्यन्न कृषक समुह	२३	०	२३	सक्रिय	
	बुढा घरायसी खाद्यन्न कृषक समुह	२३	०	२३	सक्रिय	
	अमर पारिश्रमिक कृषक समुह	८	१३	२१	सक्रिय	
	विद्रोही कृषक समुह	१९	१	२०	सक्रिय	
	मिताडा कृषक समुह	१४	६	२०	सक्रिय	
	लालिगुराँस कृषक समुह	१५	१०	२५	सक्रिय	
	रामारोशन विकास सहकारी कृषक समुह	१४	६	२०	सक्रिय	
	तल्लो पातल विकास कृषक समुह	१८	२	२०	सक्रिय	
	नन्दामाता कृषक समुह	१७	३	२०	सक्रिय	
	बाह्रबण्ड कृषक समुह	१५	६	२१	सक्रिय	
	दुदुल्लारुख कृषक समुह	२१	२	२३	सक्रिय	
	हरियाली विकास कृषक समुह	१६	३	१९	सक्रिय	
	कालिका कृषक समुह	९	१४	२३	सक्रिय	
	बडीमालिका कृषक समुह	१७	३	२०	सक्रिय	
	कैलासेश्वर कृषक समुह	२०	१	२१	सक्रिय	
	पौमल कृषक समुह	१२	९	२१	सक्रिय	
	गलोवाले कृषक समुह	७	१९	२६	सक्रिय	
	निलकण्ठ कृषक समुह	३	१५	१८	सक्रिय	
	सुनौलो कृषक समुह	४	१८	२२	सक्रिय	
	कालिका कृषक समुह	७	१०	१७	सक्रिय	
	बारहबण्ड कृषक समुह	१०	१२	२२	सक्रिय	
	नमुना कृषक समुह	८	१९	२७	सक्रिय	
नेटाकोट कृषक समुह	१०	१६	२६	सक्रिय		
सगरमाथा कृषक समुह	५	२२	२७	सक्रिय		
सडेगडा कृषक समुह	८	१३	२१	सक्रिय		

वडा नं.	समुहको नाम	सदस्य संख्या			हालको अवस्था	कैफियत
		महिला	पुरुष	जम्मा		
	सिदुरे कृषक समुह	९	६	१५	सक्रिय	
६	जनप्रेमी कृषक समुह	८	७	१५	सक्रिय	
	भरना कृषक समुह	२०	५	२५	सक्रिय	
	कोपिला कृषक समुह	१०	५	१५	सक्रिय	
	चन्द्रमुखी कृषक समुह	६	१९	२५	सक्रिय	
	सचेताना कृषक समुह	२४	१	२५	सक्रिय	
	शक्तिसाली कृषक समुह	१२	१३	२५	सक्रिय	
	जनआवाज कृषक समुह	५	१०	१५	सक्रिय	
	गौरवसाली कृषक समुह	९	६	१५	सक्रिय	
	जनज्योति कृषक समुह	११	४	१५	सक्रिय	
	सृजना कृषक समुह	७	८	१५	सक्रिय	
	सरस्वती कृषक समुह	११	१४	२५	सक्रिय	
	प्रगतिशिल कृषक समुह	७	८	१५	सक्रिय	
	हरियाली कृषक समुह	५	१०	१५	सक्रिय	
७	कालिका कृषक समुह	३	६	९	सक्रिय	
	रामारोशन घरायसी उन्नत कृषक समुह	१४	०	१४	सक्रिय	
	स्याउले कृषक समुह	१९	५	२४	सक्रिय	
	भरैता कृषक समुह	१२	१८	३०	सक्रिय	
जम्मा :		९४०	७८७	१७२७		

स्रोत : जिल्ला कृषि विकास कार्यालय अछाम

२.१४.३. पशु सेवा केन्द्र, उपकेन्द्र, कृषक समुहहरूको विवरण :

२.१४.३.१. व्यवसायिक बाखा फार्महरूको विवरण :

वडा नं.	फार्मको नाम	दर्ता नं.	फार्म संचालकको नाम		बाखा संख्या
			नाम थर	ठेगाना	
१	लक्ष्मी कृषक भेडा फार्म	१२४	भूपट बटाला	रामारोशन गाउँपालिका	५८
२	कालिका कृषक भेडा फार्म	१२५	कल्चे बोहरा	रामारोशन गाउँपालिका	५३
३	रोशनी व्यवसायिक बाखा फार्म	१२५ ए	उपेन्द्र विष्ट	रामारोशन गाउँपालिका	५२
४	रत्ना व्यवसायिक बाखा फार्म	१२७	रतन बहादुर शाह	रामारोशन गाउँपालिका	५५
५	ओम्हा बाखा पालन फार्म	१२७ ए	बद्री प्रसाद ओम्हा	रामारोशन गाउँपालिका	५०
६	चाफामाण्डौ ईश्वर बाखा पालन फार्म	१२८	लोक बहादुर रावल	रामारोशन गाउँपालिका	६१
७	गोबर गोठ बाखा फार्म	१४१	अमर बहादुर साउँद	रामारोशन गाउँपालिका	६१
८	आ.डि. बाखा फार्म	१७५	कृष्ण बहादुर साउँद	रामारोशन गाउँपालिका	५३
९	सेरा बाखा फार्म	१७६	हेम बहादुर शाह	रामारोशन गाउँपालिका	५०
१०	कविता बाखा पालन फार्म	१८५	कौशिल्ला रावल	रामारोशन गाउँपालिका	५३
११	बसन्त व्यवसायिक बाखा फार्म	७६	मान सिंह रोकाया	रामारोशन गाउँपालिका	५४
१२	नविन बाखा पालन फार्म	२८	केश बहादुर बटाला	रामारोशन गाउँपालिका	४२
१३	नन्दादेवी व्यवसायिक बाखा फार्म	२२३	नन्दे साउँद	रामारोशन गाउँपालिका	६९
१४	कालिका व्यवसायिक बाखा फार्म	११३	पदम बहादुर शाह	रामारोशन गाउँपालिका	५२
१५	जगत व्यवसायिक बाखा फार्म	११४	जगत बहादुर साउँद	रामारोशन गाउँपालिका	६०
१६	सूर्य व्यवसायिक बाखा फार्म	११५	सूर्य प्रसाद न्यौपाने	रामारोशन गाउँपालिका	५५

वडा नं.	फार्मको नाम	दर्ता नं.	फार्म संचालकको नाम		बाखा संख्या
			नाम थर	ठेगाना	
१७	पाना बाखा पालन फार्म	११६	अमर बहादुर बटाला	रामारोशन गाउँपालिका	५१
१८	उन्नत बाखा पालन फार्म	११७	मनसरा देवी उपाध्याय	रामारोशन गाउँपालिका	५१
१९	पदम बाखा पालन फार्म	११८	पदम सिंह कामी	रामारोशन गाउँपालिका	५०
२०	बुढा व्यवसायिक बाखा फार्म	१२०	तारामान बुढा	रामारोशन गाउँपालिका	७२
२१	बुढा व्यवसायिक बाखा फार्म	१२१	राजेन्द्र बुढा	रामारोशन गाउँपालिका	६६
२२	कामी व्यवसायिक बाखा फार्म	१२२	केशे कामी	रामारोशन गाउँपालिका	८०
२३	लक्ष्मी बाखा पालन फार्म	३५ ख	लोकेश खनाल	रामारोशन गाउँपालिका	१०६
२४	लक्ष्मी बाखा पालन फार्म	२९	गोपि प्रसाद खनाल	रामारोशन गाउँपालिका	७४
२५	रोशन बाखा पालन फार्म	३०	कम्मान सिंह बोहरा	रामारोशन गाउँपालिका	५१
२६	धनपति बाखा पालन फार्म	८७	धनपति बटाला	रामारोशन गाउँपालिका	६७
२७	रुपा देवी व्यवसायिक बाखा फार्म	३५ क	हर्क बहादुर शाह	रामारोशन गाउँपालिका	६२
२८	बिनोद बाखा पालन फार्म	४१	बेसी बटाला	रामारोशन गाउँपालिका	५६
२९	प्रगतिशिल बाखा पालन फार्म	३१	धना देवी साउँद	रामारोशन गाउँपालिका	५०
३०	सिर्जना बाखा फार्म	१६६	बल बहादुर साउँद	रामारोशन गाउँपालिका	५०
३१	पार्वती बाखा पालन फार्म	१०६	रविन्द्र साउँद	रामारोशन गाउँपालिका	८६
३२	तल्लो पातल बाखा विकास फार्म	१०७	दल बहादुर बोहरा	रामारोशन गाउँपालिका	५०
३३	दल्लेना बाखा फार्म	११२	जंग बहादुर बटाला	रामारोशन गाउँपालिका	५०
३४	रामारोशन बाखा विकास फार्म	१०८	कम्मान सिंह बोहरा	रामारोशन गाउँपालिका	५०

स्रोत : जिल्ला पशु सेवा कार्यालय अछाम

२.१४.३.२. व्यवसायिक कुखुरा फार्मको विवरण :

क्र.सं.	फार्मको नाम	दर्ता नं.	फार्म संचालकको		कुखुरा संख्या (बोइलर)
			नाम थर	ठेगाना	
	नभएको				

स्रोत : जिल्ला पशु सेवा कार्यालय अछाम

२.१४.४. हुलाक सेवा केन्द्रहरूको विवरण :

क्र.सं.	विवरण	स्थान	भवन	
			कच्ची	पक्की
१	ईलाका हुलाक कार्यालय	शान्तडा	नभएको	नभएको
२	अतिरिक्त हुलाक	मलातिकोट, चाफामाण्डौ, सान्तडा, बाटुलासैन, रामारोशन, भाटाकाटिया र सुतार	नभएको	नभएको

स्रोत : ईलाका हुलाक कार्यालय अछाम

२.१४.५. गाउँपालिकाका हालका भवनहरूको विवरण :

वडा नं.	गा.पा.को नाम	भवनको प्रकृति (वटा)			गा.पा.को वडा नं.	कैफियत
		गोटा	कच्ची	पक्की		
१	रामारोशन गा.पा. वडा कार्यालय	३	२	१	वडा नं. ३, वडा नं. ४, वडा नं. ६ र वडा नं. ७	

स्रोत : रामारोशन गाउँपालिका सूचना शाखा

२.१४.६. बसपार्क वा बस स्टेशनको विवरण :

क्र.सं	गा.पा.को नाम	गा.पा.को वडा नं.	क्षेत्रफल (वर्ग कि.मी.)	कैफियत
	नभएको			

स्रोत : रामारोशन गाउँपालिका सूचना शाखा

२.१४.७. बैंक तथा बित्तिय संस्थाहरुको विवरण :

क्र.सं	बैंक तथा बित्तिय संस्था नाम	बैंक तथा बित्तिय संस्थाको प्रकार			
		सहकारी संस्था	फाईनान्स	विकास बै.क	बैंक
१	रामारोशन माइक्रो फाइनान्स		✓		
२	किसान माइक्रो फाइनान्स		✓		
३	क्षितिज बहुउद्देशिय सहकारी संस्था	✓			
४	दलित हित बचत तथा ऋण सहकारी	✓			
५	रामारोशन महिला बहुउद्देशिय सहकारी	✓			
६	गतिशिल कृषि सहकारी संस्था	✓			

स्रोत : रामारोशन गाउँपालिका सूचना शाखा

२.१४.८. खुला क्षेत्रहरुको विवरण :

क्र.सं.	गा.पा.को नाम	मुख्य बजार	केन्द्रबाटको दुरी	कैफियत
	नभएको			

स्रोत : रामारोशन गाउँपालिका सूचना शाखा

२.१५. सडक तथा यातायात अवस्थाको विवरण :

२.१५.१. सडक सञ्जालको बिद्यमान अवस्थाको विवरण :

क्र.सं.	सडकको नाम	अनुमानित लम्बाई कि.मी.	स्थान
१	रामारोशन पर्यटन मार्ग	२५ कि. मी	गजड बजार देखि रामे सम्म

स्रोत : रामारोशन गाउँपालिका सूचना शाखा

२.१५.२. निर्माणाधीन सडकहरुको विवरण :

क्र.सं.	सडकको नाम	अनुमानित लम्बाई कि.मी.	स्थान
१	ठाँटीखाद देखि गजड बजार ग्रामीण सडक	१२ कि.मि.	ठाँटीखाद देखि गजड
२	मुजावगर कालापानी ग्रामीण सडक	१० कि.मि.	मुजावगर देखि कालापानी
३	मुजावगर चाफामाण्डौ कालापानी ग्रामीण सडक	१५ कि.मि.	मुजावगर देखि खानडाँडा सम्म
४	खालबजार देखि बाटुलासेन ग्रामीण सडक	१५ कि.मि.	खालबजार देखि बाटुलासेन छड्याना
५	मैठामाडु देखि अल्लेडी ग्रामीण सडक	५ कि.मि.	मैठामाडु देखि अल्लेडी
६	बासखेत देखि भटाकाटिया ग्रामीण सडक	६ कि.मि.	बासखेत देखि भटाकाटिया
७	सैनी सेरा देखि भटाकाटिया ग्रामीण सडक	५ कि.मि.	सैनी सेरा देखि भटाकाटिया
८	मुजावगर बासखेत देखि सुतार ग्रामीण सडक	७ कि.मि.	मुजावगर बासखेत देखि सुतार

स्रोत : रामारोशन गाउँपालिकाका वडा बैठकको छलफल

२.१५.३. गाउँपालिका क्षेत्र भित्र रुट परमिट लिएर संचालन भएका सवारी साधनहरूको विवरण :

बस चल्ने शुरु स्थान	बस पुग्ने अन्तिम स्थान	दैनिक संचालन हुने सवारी साधन संख्या	बस स्टप संख्या (यात्रु चढाउने ओराल्ने स्थान)	कैफियत
विभिन्न समयमा स्थानिय जिपहरु	साँफेबगर, जयगढ, मुजाबगर, रामारोशन, कमलबजार, विनायक, तुर्माखाद बलिगाउँ, जुपु, बान्नातोली र कालागाउँ	५	सैनी, खालबजार, मुजाबगर र गजड	विभिन्न समयमा स्थानीय जिपहरु

स्रोत : रामारोशन गाउँपालिका सूचना शाखा

२.१५.४. गाउँपालिका क्षेत्रमा चल्ने सवारी साधनहरूको विवरण :

क्र.सं.	सवारी साधनको प्रकार	संख्या	अवस्था		कैफियत
			१० वर्ष सम्म पुरानो	१० वर्ष भन्दा बढि पुरानो	
१	नीजि	५	थाहा नभएको	थाहा नभएको	
२	सरकारी स्वमिक्त्वका		थाहा नभएको	थाहा नभएको	
३	सार्वजनिक (भाडाका)	५	थाहा नभएको	थाहा नभएको	
४	कुटनैतिक		थाहा नभएको	थाहा नभएको	
५	अन्तराष्ट्रिय गै.स.स.	१/२	थाहा नभएको	थाहा नभएको	

स्रोत : रामारोशन गाउँपालिका सूचना शाखा

२.१५.५. भोलुङ्गे पुल/पुलेसा सम्बन्धी विवरण :

वडा नं.	पुल/खोलाको नाम	दायाँ किनारा रहेको स्थान	बायाँ किनारा रहेको स्थान	निर्मित साल	सहयोगी निकाय
१	कैलाश खोला भो.पु.	मलातीकोट	दर्ना	२०५५	जि.स.स.बि.पि.एल.एल.
३	कैलाश खोला भो.पु.	शान्तडा पुलबजार	भटाकाटिया	२०६८	जि.स.स.बि.पि.एल.एल.
	कैलाश खोला रैनतडा भो.पु.	शान्तडा रैनतडा	भटाकाटिया	२०७१	जि.स.स.बि.पि.एल.एल.
	कैलाश खोला मुजाबगर भो.पु.	शान्तडा मुजाबगर	सुतार	२०५७	जि.स.स.बि.पि.एल.एल.
४	तडेरवा भो.पु.	बाटुलासेन	रामारोशन	२०७०	जि.स.स.बि.पि.एल.एल.
	घट्टेखोला भो.पु.	हुडेतोला	भिरगाउँ	२०७०	जि.स.स.बि.पि.एल.एल.
	बल्याखोला भो.पु.	खालबजार	रामारोशन	२०५५	जि.स.स.बि.पि.एल.एल.
	कैलास खोला खालबजार भो.पु.	खलबजार	भटाकाटियाँ	२०६८	जि.स.स.बि.पि.एल.एल.
५	लामतोला भो.पु.	सैनी	गोराया	२०६९	जि.स.स.बि.पि.एल.एल.
	कैलाश खोला भो.पु.	बक्साड	भटाकाटिया	२०६३	जि.स.स.बि.पि.एल.एल.
	गैलितार भो.पु.	धनेसल्ला	तल्लो सोडना	२०७१	जि.स.स.बि.पि.एल.एल.
	तोडबुया भो.पु.	जात्तोल्ला	धनेसल्ला	२०६३	जि.स.स.बि.पि.एल.एल.
	जिग्नेरवा भो.पु.	सेरा	बोगटा	२०६३	जि.स.स.बि.पि.एल.एल.
	राउतेरवा भो.पु.	चौका	अल्लेडी	२०६४	जि.स.स.बि.पि.एल.एल.
	खेप्डीखोला भो.पु.	अल्लेडी	सेरा	२०६४	जि.स.स.बि.पि.एल.एल.
	बल्याखोला भो.पु.	भेरातो	पुदु	२०५२	जि.स.स.बि.पि.एल.एल.
	बोक्साड भो.पु.	धनेसल्ला	बक्साड	२०७२	जि.स.स.बि.पि.एल.एल.
६	उनीरवा भो.पु.	रामारोशन	भटाकाटिया	२०४०	जि.स.स.बि.पि.एल.एल.
	मडिल्ला भो.पु.	शान्तडा	भटाकाटिया	२०४०	जि.स.स.बि.पि.एल.एल.
	खालबजार भो.पु.	बाटुलासेन	भटाकाटिया	२०६९	जि.स.स.बि.पि.एल.एल.

वडा नं.	पुल/खोलाको नाम	दायाँ किनारा रहेको स्थान	बायाँ किनारा रहेको स्थान	निर्मित साल	सहयोगी निकाय
७	मुजाबगर भो.पु.	शान्तडा	सुतार	२०५९	जि.स.स.बि.पि.एल.एल.
	नानीखोला भो.पु.	भटाकाटिया	सुतार	२०५४	जि.स.स.बि.पि.एल.एल.

स्रोत : रामारोशन गाउँपालिकाका वडा बैठकको छलफल

२.१६. विपद् व्यावस्थापन पूर्व तयारी सम्बन्धि विवरण :

२.१६.१. प्रकोपबाट भएको क्षति सम्बन्धी विवरण : (आ.व. २०७३/०७४)

वडा नं.	प्रकोपको किसिम	क्षतिको विवरण	भएको अनुमानित क्षती (रकम रु.)	मानवीय क्षती
१	पहिरो	ताली, मलातीकोट, बादाका ओखर र बाधुरेसिमल	२० लाख	
	हावाहुरी	विद्यालय र नीजि घरका छाना	५ लाख	
	नदि कटान	गजड र तिर्खुलेबगर	१५ लाख	
	खडेरी	वडा न. १ का सबै टोलहरु	१५ लाख	
२	वाढि	डाँडाबगर मुजाबगर	५० लाख	
	पहिरो	तली मुजा र चिलेत्रा	५० लाख	
	हावाहुरी	विद्यालय र नीजि घरका छाना	३ लाख	
	नदि कटान	डाँडाबगर र साभुघाट	५ लाख	
	खडेरी	वडा न. २ का सबै टोलहरु	१५ लाख	
३	वाढि	डोग्री खोला	५ लाख	
	पहिरो	कालापानी र साराखेत	८ लाख	
	हावाहुरी	विद्यालय र नीजि घरका छाना	३ लाख	
	खडेरी	वडा न. ३ का सबै टोलहरु	४ लाख	
४	पहिरो	हडेतोला, सादवा,सलखाया	३० लाख	
	हावाहुरी	विद्यालय र नीजि घरका छाना	५ लाख	
	खडेरी	वडा न. ४ का सबै टोलहरु	४ लाख	
५	पहिरो	बाटो धम्काउने, दल्लेना, सोडना,बक्साड, घट्टेबगर,	२ करोड	
	हावाहुरी	विद्यालय र नीजि घरका छाना	५ लाख	
	खडेरी	वडा न. ५ का सबै टोलहरु	६ लाख	
६	पहिरो	दधबिस्ना, नावमूल र देयतोला	१० लाख	
	हावाहुरी	विद्यालय र नीजि घरका छाना	१५ लाख	
	खडेरी	वडा न. ६ का सबै टोलहरु	४ लाख	
७	पहिरो	भुवाठोस्ना सामुदायिक वन र लामगडा	३० लाख	
	हावाहुरी	विद्यालय र नीजि घरका छाना	४ लाख	
	खडेरी	वडा न. ६ का सबै टोलहरु	५ लाख	

स्रोत : रामारोशन गाउँपालिकाका वडा बैठकको छलफल

२.१६.२. बिपद् व्यावस्थापन पूर्व तयारी सम्बन्धी विवरण :

२.१६.२.१. बिपद् व्यावस्थापन समिति :

गठनको प्रकृत्यामा रहेको ।

२.१६.२.२. सुरक्षित स्थान तोकिएको नतोकिएको :

तोक्ने प्रकृत्यामा रहेको ।

२.१६.२.३. बिपद् व्यावस्थापन पूर्व तयारी योजना बनेको नबनेको :
बनाउने प्रकृत्यामा रहेको ।

२.१६.२.४. बिपद् व्यावस्थापन कोष बनेको नबनेको :
प्रकृत्यामा रहेको ।

२.१६.३ . गाउँपालिकामा गठन भएका समितिहरूको विवरण :

क्र.सं.	समितिको नाम	समितिको विवरण		
		नाम थर	पद	ठेगाना
१	सामाजिक विकास समिति	श्री खडक बहादुर साउँद	संयोजक	वडा अध्यक्ष वडा नं. १
		श्री अमर बहादुर लुहार	सदस्य	कार्यपालिका सदस्य
		श्री पाना कामी	सदस्य	वडा सदस्य वडा नं. १
२	पदाधिकारी आचार संहिता अनुगमन समिति	श्री खडक बहादुर भण्डारी	संयोजक	वडा अध्यक्ष वडा नं. ७
		श्री रुपा रावल	सदस्य	वडा सदस्य वडा नं. १
		श्री मिन बहादुर शाह	सदस्य	वडा सदस्य वडा नं. ४
३	गाउँ शिक्षा समिति	श्री भंकर बहादुर साउँद	संयोजक	गाउँपालिका अध्यक्ष
		श्री लक्ष्मण दमाई	सदस्य	वडा अध्यक्ष वडा नं. ५
		श्री लक्ष्मी रावल	सदस्य	कार्यपालिका सदस्य
		श्री अमर बहादुर लुहार	सदस्य	कार्यपालिका सदस्य
		श्री सिता भण्डारी	सदस्य	कार्यपालिका सदस्य
		श्री प्रेम राज खनाल	सदस्य	पिंगला देवि मा.वि.
		श्री गौरी बुढा	सदस्य	कालिका आ.वि.
		श्री हर्क बहादुर साउद	सदस्य	पूर्णचन्द्र उ.मा.वि.
		श्री खगेन्द्र मान सिंह	सदस्य	वि.व्य.स. अध्यक्ष
श्री बलाराम रेग्मी	सदस्य	स्रोत व्याक्ति		
४	संस्थागत विकास सेवा प्रवाह र सुशासन समिति	श्री चक्र बहादुर रावल	संयोजक	वडा अध्यक्ष वडा नं. २
		श्री शेर बहादुर बोहरा	सदस्य	वडा सदस्य वडा नं. ५
		श्री सुभाष वि.क.	सदस्य	वडा सदस्य वडा नं. ६
		श्री लक्ष्मी रावल	सदस्य	कार्यपालिका सदस्य
५	परीक्षा समिति	श्री केशवराज शर्मा	संयोजक	नि. प्रशासकिय अधिकृत
		श्री प्रभुनाथ देवकोटा	सदस्य	स्वास्थ्य शाखा
		श्री नरेन्द्र कठरिया	सदस्य	स्वास्थ्य शाखा
		श्री उपेन्द्र साह	सदस्य	रामारोशन गाउँपालिका
		श्री राम बहादुर भण्डारी	सदस्य	रामारोशन गाउँपालिका
६	बातावरण तथा विपद् व्यावस्थापन समिति	श्री उदय बहादुर साउद	संयोजक	वडा अध्यक्ष वडा नं. ६
		श्री सिता भण्डारी	सदस्य	कार्यपालिका सदस्य
७	पूर्वाधार विकास समिति	श्री केश बहादुर बटाला	संयोजक	वडा अध्यक्ष वडा नं. ४
		श्री हरि बहादुर परियार	सदस्य	कार्यपालिका सदस्य
		श्री पदम बहादुर भण्डारी	सदस्य	वडा सदस्य वडा नं. ७
८	राजश्व परामर्श समिति	श्री सरस्वती रावल	संयोजक	गाउँपालिका उपाध्यक्ष
		श्री केशवराज शर्मा	सदस्य	नि. प्रशासकिय अधिकृत
		श्री अमर लुहार	सदस्य	कार्यपालिका सदस्य
		श्री लक्ष्मी रावल	सदस्य	कार्यपालिका सदस्य

क्र.सं.	समितिको नाम	समितिको विवरण		
		नाम थर	पद	ठेगाना
९	आर्थिक विकास समिति	श्री अमर बहादुर थापा	स.सचिव	लेखा अधिकृत
		श्री लक्ष्मण दमाई	संयोजक	वडा अध्यक्ष वडा नं. ५
		श्री खडक बहादुर भण्डारी	सदस्य	वडा अध्यक्ष वडा नं. ७
		श्री प्रेम विश्वकर्मा	सदस्य	वडा सदस्य वडा नं. १
१०	बजेट तथा कार्यक्रम तर्जुमा समिति	श्री सरस्वती रावल	संयोजक	गाउँपालिका उपाध्यक्ष
		श्री खडक बहादुर साउंद	सदस्य	वडा अध्यक्ष वडा नं. १
		श्री चक्र बहादुर रावल	सदस्य	वडा अध्यक्ष वडा नं. २
		श्री तारा बहादुर साउद	सदस्य	वडा अध्यक्ष वडा नं. ३
		श्री केश बहादुर बटाला	सदस्य	वडा अध्यक्ष वडा नं. ४
		श्री लक्ष्मण परियार	सदस्य	वडा अध्यक्ष वडा नं. ५
		श्री उदय बहादुर साउद	सदस्य	वडा अध्यक्ष वडा नं. ६
		श्री खडक बहादुर भण्डारी	सदस्य	वडा अध्यक्ष वडा नं. ७
		श्री अमर लुहार	सदस्य	कार्यपालिका सदस्य
		श्री हरि बहादुर परियार	सदस्य	कार्यपालिका सदस्य
		श्री केशवराज शर्मा	स. सचिव	नि. प्रशासकिय अधिकृत

स्रोत : गाउँपालिकाको सूचना शाखा

२.१६.४. सामुदायिक मेलमिलाप सम्बन्धी समिति गठन र क्रियाकलापहरुको विवरण :

गठन गर्ने प्रक्रियामा रहेको ।

२.१७. आर्थिक विकासको विवरण :

२.१७.१. मुख्य पेशा सम्बन्धी विवरण :

वडा नं.	जम्मा घरधुरी	मुख्य पेशा										
		कृषि					गैर कृषि					
		खेतीपाती	पशुपालन	कुखुरा पालन	माछा पालन	अन्य	व्यापार	उद्योग	नोकरी	दैनिक ज्यालादारी	बैदेशिक रोजगार	अन्य
१	४९३	४३०	०	०	०	०	३	०	४८	०	१२	०
२	२६५	२११	०	०	०	०	७	०	४३	०	४	०
३	५४८	४८५	०	०	०	०	१८	०	३२	७	६	०
४	८४४	७२४	०	०	०	०	६	०	९२	०	२२	०
५	११७५	१०६३	०	०	०	०	८	१	४३	०	६०	०
६	९१४	८३४	०	०	०	०	५	१	६२	०	१२	०
७	६५८	६०९	०	०	०	०	४	१	३८	०	६	०
जम्मा	४८९७	४३५६	०	०	०	०	५१	३	३५८	७	१२२	०

स्रोत : रामारोशन गाउँपालिका घरधुरी सर्भेक्षण २०७४

२.१७.२. औसत मासिक पारिवारिक आम्दानी विवरण :

वडा नं.	जम्मा घरधुरी	औसत मासिक पारिवारिक आम्दानी							
		१००० भन्दा कम	१०००-२०००	२००१-३०००	३०००-५०००	५००१-१००००	१०००० - १५०००	१५००० - २५०००	२५००० भन्दा माथि
१	४९३	३५	५०	१५०	७५	८०	६५	२०	१८
२	२६५	६१	१९	२०	३५	४६	४४	२६	१४
३	५४८	९६	१४९	८१	६७	५६	४६	३५	२८
४	८४४	१६०	१९५	१७४	८५	७९	४८	६३	४०
५	११७५	४०८	९५	१७५	३२०	९५	४१	२४	१७
६	९१४	२३७	१९५	१२०	९५	१०५	९०	४७	२५
७	६५८	२९५	१०५	७५	४२	३५	४१	३१	३४
जम्मा	४८९७	१२९२	८०८	७९५	७१९	४८६	३७५	२४६	१७६

स्रोत : रामारोशन गाउँपालिका घरधुरी सर्भेक्षण २०७४

२.१७.३. विप्रेषण (रेमिटान्स)को विवरण (वार्षिक) :

वडा नं.	विदेश गएको संख्या	विप्रेषण (रेमिटान्स) नेपाली रु. (औसतमा)	कैफियत
१	१२	४३,२०,०००।-	
२	४	१९,२०,०००।-	
३	६	२५,२०,०००।-	
४	२२	७९,२०,०००।-	
५	६०	२,१६,००,०००।-	
६	१२	४३,२०,०००।-	
७	६	२५,२०,०००।-	
जम्मा	१२२	४५,१२,२०,००।-	

स्रोत : रामारोशन गाउँपालिकाका वडा बैठकको छलफल

२.१७.४. औसत मासिक पारिवारिक बचत विवरण :

वडा नं.	जम्मा घरधुरी	औसत मासिक पारिवारिक बचत						
		शुन्य	५००-१०००	१०००-२०००	२००१-३०००	३०००-५०००	५००१-१००००	१०००० भन्दा माथि
१	४९३	१०	९०	७०	८०	११०	८०	५३
२	२६५	१५	४५	५५	६५	२५	२०	४०
३	५४८	४९	१६१	१४२	६६	५१	४२	३७
४	८४४	२२०	१३५	१२६	१३२	१३६	६०	३५
५	११७५	२२८	४९०	१५०	११५	१३०	३५	२७
६	९१४	८२	१२०	२४७	१३६	१६०	९५	७४
७	६५८	३६	२६८	१२६	११५	५०	२५	३८
जम्मा	४८९७	६४०	१३०९	९१६	७०९	६६२	३५७	३०४

स्रोत : रामारोशन गाउँपालिका घरधुरी सर्भेक्षण २०७४

२.१७.५. औद्योगिक तथा व्यापार, व्यावसाय (निर्माण व्यावसायी समेत) को विवरण :

वडा नं.	व्यापार व्यावसायको विवरण																					
	दुग्ध व्यावसायी	टेलर्स	किराना खुद्रा पसल	फर्निचर	रेडिमेन्ट कपडा पसल	होटल	स्टेशनरी एण्ड पुस्तक पसल	फलफुल एव तरकारी पसल	सुन चादी पसल	मोबाइल ग्यालरी	एग्रोभेट	मदिरा पसल डिलर सब डिलर	निजि किल्लीक	निर्माण व्यावसायी	चिया नास्ता पसल	मिल	कम्प्युटर सेन्टर	हाईवेयर	मासु पसल	फोटो स्टुडियो	भाडा पसल	डेण्टल पसल
१	०	७	६	०	२	१	१	०	१	१	१	६	२	०	२	०	०	०	२	०	०	०
२	०	५	१४	०	२	२	१	०	०	१	०	३	२	०	३	०	०	०	३	१	०	०
३	०	५	६	१	३	२	१	०	०	१	१	१	४	०	५	०	१	१	०	१	०	०
४	०	०	४२	०	५	३	१	०	०	२	१	४	३	०	५	०	०	०	१	०	१	०
५	०	६०	२५	०	५	१०	२	०	०	१	१	१०	२	०	३५	०	०	०		०	३	०
६	०	१९	२६	०	१	०	१	०	१	०	०	५	१	०	१६	०	०	०	१	१	०	०
७	०	४०	३५	०	३	५	१	०	३	१	०	१३	२	१	१०	१	०	०	१	१	०	०
जम्मा :	०	१३६	१५४	१	२२	२३	८	०	५	७	४	३९	१६	१	७७	१	१	१	८	४	४	०

स्रोत : रामारोशन गाउँपालिकाका वडा बैठकको छलफल

२.१७.६. जनचेतनामुलक तालिम प्राप्त गरेको जनसंख्या विवरण :

वडा नं.	तालिमको विवरण																					
	बचत तथा ऋण		संस्थागत नेतृत्व		लैङ्गिक समविकास		स्वास्थ्य		परिवार नियोजन		खानेपानी सरसफाई		वन व्यवस्थापन		फोहोरमैला व्यवस्थापन		सिप विकास		अन्य		जम्मा	
	म.	पु.	म.	पु.	म.	पु.	म.	पु.	म.	पु.	म.	पु.	म.	पु.	म.	पु.	म.	पु.	म.	पु.	म.	पु.
१	०	३	०	०	३६	१८	०	०	०	०	५	६	०	०	०	०	३	१	०	०	४४	२८
२	०	०	०	०	१४०	३०	६०	३०	१००	५०	६०	३०	०	०	०	०	३	०	०	०	३६३	१४०
३	३१२	१५२	०	०	४०	०	१०	८	९	५	१५	१८	०	०	०	०	२०	०	०	०	४०६	१८३
४	६५	७५	०	०	१५	२०	१०	१४	९	१५	१५०	१८०	०	०	०	०	३	०	०	०	२५२	३०४
५	१०३	३	०	०	२००	१५०	५००	१५०	१००	३००	३५०	२००	५०	६०	५६०	७५०	२०	१०	०	०	१८८३	१६२३
६	१८४	१६	०	०	६०	५५	१२०	१२५	०	०	०	०	३७	२६	०	०	१८	२	०	०	४१९	२२४
७	१०	१५	१५	१०	७	३	१२	६	०	०	१५०	१२०	३	७	०	०	०	०	०	०	१९७	१६१
जम्मा :	६७४	२६४	१५	१०	४९८	२७६	७१२	३३३	२१८	३७०	७२८	५५४	९०	९३	५६०	७५०	६७	१३	०	०	३५६३	२६६३

स्रोत : रामारोशन गाउँपालिकाका वडा बैठकको छलफल

२.१७.७. बेरोजगारहरुको विवरण :

वडा नं.	लिंग		जम्मा
	पुरुष	महिला	
१	५६८	६५५	१२२३
२	२९५	३४८	६४३
३	६३२	७०२	१३३४
४	९७८	१०५८	२०३६
५	१३३८	१४५९	२७९७
६	९८०	११५२	२१३२
७	८६६	१०७५	१९४१
जम्मा :	५६५७	६४४९	१२१०६

स्रोत : रामारोशन गाउँपालिकाका वडा बैठकको छलफल

२.१८. सार्वजनिक भवन तथा स्थानहरुको विवरण :

२.१८.१. सामुदायिक भवनहरुको विवरण :

वडा नं.	सामुदायिक भवनहरुका नाम	वडा नं. बस्ती	हालको उपयोग
१	नागरिक सचेतना केन्द्र	५	उपयोगमा
२	कृषि उपज संकलन केन्द्र	५	उपयोगमा
३	कृषि उपज संकलन केन्द्र	३	उपयोगमा
४	महिला बहुउद्देशिय भवन	५	उपयोगमा

स्रोत : रामारोशन गाउँपालिकाका वडा बैठकको छलफल

२.१८.२. सार्वजनिक पाटी पौवा र चौतारा सम्बन्धी विवरण :

क्र.सं.	सार्वजनिक वस्तु विवरण	स्थान	उपयोग	कैफियत
१	नभएको			

स्रोत : गाउँपालिकाको सूचना शाखा

२.१८.३. खेलमैदान सम्बन्धी विवरण :

क्र.सं.	खेल मैदानको किसिम र अनुमानित क्षेत्रफल	स्थान तथा वडा नं.	उपयोगको अवस्था (कसले उपयोग गर्छ)	कैफियत
१	नवदवा खेलमैदान १५० मि.ल./१५० मि.चौ.	१	निर्माणको क्रममा	
२	मुजाबगर खेलमैदान १०० मि.ल./३० मि.चौ.	३	निर्माणको क्रममा	
३	खालबजार खेलमैदान ६० मि.ल./२० मि.चौ.	४	निर्माणको क्रममा	
४	सैनी खेलमैदान १५० मि.ल./१०० मि.चौ.	५	निर्माणको क्रममा	
५	दोफलडाँडा खेलमैदान १०० मि.ल./७५ मि.चौ.	६	निर्माणको क्रममा	
६	डेडुकामाडु खेलमैदान ७५ मि.ल./५० मि.चौ.	६	निर्माणको क्रममा	
७	हुडुकामाडु गैरीगडा ७५ मि.ल./५० मि.चौ.	६	निर्माणको क्रममा	
जम्मा : ७ वटा				

स्रोत : रामारोशन गाउँपालिकाका वडा बैठकको छलफल

२.१८.४. विमानस्थलको विवरण :

क्र.सं	विवरण	स्थान	अवस्था	कैफियत
१	विमान स्थल	नभएको		
२	हेलीप्याड	रोशन मैदान, रामे मैदान, किनिमिनि पाटन	राम्रो	

स्रोत : रामारोशन गाउँपालिका सूचना शाखा

२.१८.५. सुरक्षा इकाइहरूको विवरण :

क्र.सं	विवरण	स्थान	फोन नं.	कैफियत
१	ईलाका प्रहरी कार्यालय अछाम	रामारोशन गा.पा. ३, शान्तडा	९७४९५०६९०४ ९८६५९५४६३९	

स्रोत : रामारोशन गाउँपालिका सूचना शाखा

२.१८.६. व्यापारिक केन्द्रहरूको विवरण :

क्र.सं.	व्यापारिक केन्द्रहरूको नाम	मुख्य व्यापारिक बस्तुहरू	कैफियत
१	गजड, ताली	खुद्रा किराना पसल	
२	मुजावगर	हार्डवेयर, कपडा, स्टेशनरी खुद्रा किराना पसल	
३	पुलबजार, मेल्लुख	खुद्रा किराना पसल	
४	खालबजार, काप्डाकारुख र भाँता	खुद्रा किराना पसल	
५	सैनी, नेटाकोट, चौका, माडु, र सल्लीसैन	खुद्रा किराना पसल	

स्रोत : रामारोशन गाउँपालिकाका वडा बैठकको छलफल

२.१८.७. शवदाह पशु वधशालाको विवरण :

क्र.सं	विवरण	स्थान	अवस्था	कैफियत
	नभएको			

स्रोत : रामारोशन गाउँपालिका सूचना शाखा

२.१८.८. पार्क, बनस्पति तथा उद्यान सम्बन्धी विवरण :

क्र.सं.	पार्क तथा बाल उद्यानको विवरण	स्थान तथा वडा नं.	संचालक	कैफियत
१	शहिद पार्क	वडा नं. ६ भटाकाटिया	मान बहादुर साउँद	

स्रोत : रामारोशन गाउँपालिकाका वडा बैठकको छलफल

२.१८.९. सरकारी/सार्वजनिक जग्गाहरूको विवरण :

क्र.सं	जग्गा रहेको स्थान	क्षेत्रफल वर्ग कि.मी.	स्वामित्व
	नभएको		

स्रोत : रामारोशन गाउँपालिका सूचना शाखा

२.१८.१०. गाउँपालिका भित्र रहेका विशेष सुरक्षित स्वायत्त क्षेत्रहरूको विवरण :

क्र.सं	स्थान	कैफियत
	नभएको	

स्रोत : रामारोशन गाउँपालिका सूचना शाखा

२.१९. सार्वजनिक संघ संस्थाहरुको विवरण :

२.१९.१. संस्थाहरुको विवरण :

क्र. सं.	संस्थाको नाम	रहेको स्थान	सम्पर्क नं.	कार्य क्षेत्र	सहयोगी दातृ निकाय
१	रुडेक-नेपाल	मंगलसेन	०९७-६२०२१८	रामारोशन गाउँपालिका	हेल्भेटास नेपाल
२	वाक नेपाल	मंगलसेन	०९७-६२५१८५	रामारोशन गाउँपालिका	सेभ द चिल्डेन
३	मालिका विकास संघ	मंगलसेन	०९७-६२०२२५	रामारोशन गाउँपालिका	आर.भि.डब्ल्यू.
४	सेतो गुराँस	मंगलसेन	०९७-६२०२८१	रामारोशन गाउँपालिका	यूनिसेफ
५	सेवक नेपाल	मंगलसेन	०९७-६२०२३१	रामारोशन गाउँपालिका	यूनिसेफ
६	समाज उत्थान सहयोग केन्द्र	मुजावगर	९८६०१४११९९	रामारोशन गाउँपालिका	गाउँपालिका
७	दलित सचेतना सशक्तिकरण नेपाल	मुजावगर	९८४८५४८८५४	रामारोशन गाउँपालिका	गाउँपालिका
८	श्रदा नेपाल	मुजावगर	९८४८६२१२९२	रामारोशन गाउँपालिका	गाउँपालिका
९	रूप समाज	मुजावगर	९८४९६२४५०६	रामारोशन गाउँपालिका	गाउँपालिका

स्रोत : रामारोशन गाउँपालिका सूचना शाखा

२.१९.२. सहकारी संस्थाहरुको विवरण :

क्र.सं.	सहकारीको नाम	ठेगाना	प्रकार	सदस्य संख्या
१	एकता बचत तथा ऋण सहकारी संस्था	रामारोशन गाउँपालिका १	बचत	२६४
२	भिम क्षितिज उपभोक्ता सहकारी संस्था	रामारोशन गाउँपालिका १	बचत	१३६
३	कर्णाली उपभोक्ता सहकारी संस्था	रामारोशन गाउँपालिका २	बचत	३८
४	शान्तडा बचत तथा ऋण सहकारी संस्था लि	रामारोशन गाउँपालिका ३	बचत	३८
५	हिमचुली उपभोक्ता सहकारी संस्था	रामारोशन गाउँपालिका ३	बचत	३६
६	क्षितिज बहुउद्देशिय सहकारी संस्था	रामारोशन गाउँपालिका ४	बहु	६८२
७	युवा जागरण बचत तथा ऋण सहकारी संस्था	रामारोशन गाउँपालिका ४	बचत	३२
८	नन्दमाता ऋण सहकारी संस्था	रामारोशन गाउँपालिका ४	बचत	५४७
९	दलित बचत तथा ऋण सहकारी संस्था	रामारोशन गाउँपालिका ४	बचत	२७५
१०	ब्रह्मस्थान बचत तथा ऋण सहकारी संस्था	रामारोशन गाउँपालिका ५	बचत	१४२
११	रामारोशन महिला बचत तथा ऋण सहकारी संस्था	रामारोशन गाउँपालिका ५	बचत	२०५
१२	बाह्र बण्ड बचत तथा ऋण सहकारी संस्था	रामारोशन गाउँपालिका ५	बचत	३६
१३	रामारोशन बचत तथा ऋण सहकारी संस्था	रामारोशन गाउँपालिका ५	बचत	२५
१४	गतिशिल कृषि सहकारी संस्था	रामारोशन गाउँपालिका ६	बचत	९२५
१५	बसन्त स्मृति उपभोक्ता सहकारी संस्था	रामारोशन गाउँपालिका ६	बचत	५५
१६	चर्चित उपभोक्ता सहकारी संस्था	रामारोशन गाउँपालिका ७	बचत	३२

स्रोत : जिल्ला सहकारी संघ अद्वयम रेकर्ड

२.१९.३. शहरी बिद्युतीकरणको विवरण :

साना लघुजल बिद्युत आयोजना :

ग्राहस्थ लाईन संख्या	औद्यौगिक लाईन संख्या	व्यापारिक संख्या	मन्दिरमा वितरित संख्या	खानेपानी	सडक बत्ति	आन्तरिक खपत लाईन संख्या	गैर व्यापारिक लाईन संख्या	जम्मा ग्राहक संख्या	स्विचिङ स्टेशन	ट्रान्श फर्मर संख्या
४५३०	३	५५	०	०	०	११	०	५५	११	२२

२.१९.४. दूर संचार सम्बन्धी विवरण :

क्र.सं.	संचार सेवाको किसिम	परिमाण	कैफियत
१	ल्यान्ड लाईन टेलिफोन		
२	ए.डि.एस.एल. लाईन		
३	मोबाईल टावर (स्काई, नमस्ते, एन.सि.एल. स्मार्ट)	३	

स्रोत : नेपाल दूरसंचार संस्थान रेकर्ड

पछिल्ला केहि वर्ष यता संचार क्षेत्रको राम्रो विकास भएको भन्न सकिन्छ। नेपाल दूरसंचार संस्थान मंगलसेनबाट ४० हजार भन्दा मोबाईल सिमहरु प्रयोगमा आईरहेकोमा रामारोशन गाउँपालिकामा लगभग ५ हजार सिम र रिम कार्डहरु प्रयोग भईरहेको अनुमान गर्न सकिन्छ। संचार क्षेत्रको विकास दिन प्रतिदिन बढिरहेको छ।

२.१९.५. गाउँपालिका स्तरिय राजनैतिक दलहरुको विवरण :

क्र.सं.	राजनैतिक दलको नाम	प्रमुखको नाम	पद	फोन नं.
१	नेपाल कम्युनिष्ट पार्टी (ने.क.पा.)	गठन नभएको	अध्यक्ष	
२	नेपाली काँग्रेस	बिरेन्द्र बहादुर शाह	सभापती	९८४८६५०५७०

२.१९.६. राष्ट्रिय तथा अन्तर्राष्ट्रिय गैरसरकारी संघसंस्थाको विवरण :

क्र.सं.	संघसंस्थाको को नाम	रहेको स्थान	सम्पर्क नं.	उद्देश्य/कार्य क्षेत्र	सहयोगी दातृ निकाय	कैफियत
१	हेल्थेटास स्विस इन्टरकोअपरेसन नेपाल	काठमाण्डौ	०१-५२६०३४६	कृषि क्षेत्रको विकास गरी जिविकोपार्जन मार्फत पछाडि पारिएका वर्गको आर्थिक विकासमा जोड	एस.डि.सि.	

स्रोत : रामारोशन गाउँपालिका सूचना शाखा

२.१९.७ गाउँपालिका क्षेत्र भित्र गठन भएका टोल विकास संस्थाहरुको विवरण :

वडा नं.	गठन गरिएका जम्मा टोल विकास संस्था	संख्या	जम्मा सदस्य		जम्मा
			महिला	पुरुष	
१	गठनको प्रकृत्यामा	०	०	०	०
२	गठनको प्रकृत्यामा	०	०	०	०
३	गठनको प्रकृत्यामा	०	०	०	०
४	गठनको प्रकृत्यामा	०	०	०	०
५	गठनको प्रकृत्यामा	०	०	०	०
६	गठनको प्रकृत्यामा	०	०	०	०
७	गठनको प्रकृत्यामा	०	०	०	०

२.१९.८. वडा नागरिक मञ्च तथा नागरिक सचेतना केन्द्र सम्बन्धी विवरण :

वडा नं.	जम्मा वडा नागरिक मंच	लैङ्गिक आधार		सामाजिक आधार			जम्मा
		महिला	पुरुष	दलित	जनजाती	अन्य	
१	वडा नागरिक मंच पुर्नगठन	१९०	५०	६२		१७८	२४०
२	वडा नागरिक मंच पुर्नगठन	१०९	११०	११०		१०९	२१९
३	वडा नागरिक मंच पुर्नगठन	९४	१३१	५८	२१	१४६	२२५

वडा नं.	जम्मा वडा नागरिक मंच	लैङ्गिक आधार		सामाजिक आधार			जम्मा
		महिला	पुरुष	दलित	जनजाती	अन्य	
४	वडा नागरिक मंच पुर्नगठन	१५८	८५	४०		२०३	२४३
५	वडा नागरिक मंच पुर्नगठन	१०८	११७	१०५		१२०	२२५
६	वडा नागरिक मंच पुर्नगठन	१००	१२५	६१		१६४	२२५
७	वडा नागरिक मंच पुर्नगठन	१५५	७०	५६		१६९	२२५
जम्मा :		९१४	६८०	४९२	२१	१०८९	१६०२
नागरिक सचेतना केन्द्रको नाम		महिला	पुरुष	दलित	जनजाती	अन्य	जम्मा
१	नागरिक सचेतना केन्द्र	१९	११	३०			३०
२	नागरिक सचेतना केन्द्र	३०	०	३०			३०
३	नागरिक सचेतना केन्द्र	३०	०	२३	०	७	३०
४	नागरिक सचेतना केन्द्र	५५	५	६०			६०
५	नागरिक सचेतना केन्द्र	२५		२५			२५
६	नागरिक सचेतना केन्द्र	२५	५	३०			३०
७	नागरिक सचेतना केन्द्र	५१	४	३५		२०	५५
जम्मा :		२३५	२५	२३३		२७	२६०

२.२०. प्राकृतिक श्रोत तथा धार्मिक र पर्यटकीय स्थलहरुको विवरण :

२.२०.१. धार्मिक स्थलहरुको विवरण :

वडा नं.	मन्दिर	मस्जीत	गुम्बा	चर्च	अन्य
१	देवल मलाता				
	कालिका देवी मन्दिर				
	रिठारी देवताको मन्दिर				
	पिङ्गला देवी मन्दिर				
	वान्नी मन्दिर				
	शिव मन्दिर				
२	शिव मन्दिर (३ वटा)				
	कालिका मन्दिर,				
	पिङ्गला मन्दिर				
	मष्टादेवता मन्दिर				
	रिठारी देवता मन्दिर				
	बण्डाली देवता मन्दिर				
	धवलपुरा मन्दिर				
	कैलासे देवता मन्दिर				
जिमराडी देवता मन्दिर					
३	कालिका देवि मन्दिर (४ वटा)				
	शिव मन्दिर				
	भवानी थान				
	ब्रहमी स्थान				
४	कालिका देवी मन्दिर (७ वटा)				
	दाडेमष्टा मन्दिर				
	निलागरा मन्दिर				
	गोईजोशी बाजे मन्दिर				

वडा नं.	मन्दिर	मस्जीत	गुम्बा	चर्च	अन्य
	निलकटी मन्दिर				
	देउती बजै मन्दिर				
	निलकण्ठ देवता मन्दिर				
	जाल्पा देवी मन्दिर				
५	कालिका देवी मन्दिर (४ वटा)				
	बडीमालिका मन्दिर				
	चाख मन्दिर				
	गते मन्दिर				
	रामारोशन रामे मन्दिर				
	बागावछाला मन्दिर				
	रुपादेवी मन्दिर				
	बटुला मन्दिर				
	निलकण्ठ मन्दिर				
	जाल्पा देवी मन्दिर				
	शिव मन्दिर				
६	नन्दामाता मन्दिर				
	डेडुमाणु मन्दिर				
	निलकोटी मन्दिर				
	बगावछाला मन्दिर				
	दाडेमष्टो मन्दिर				
	खापर मष्टो मन्दिर				
	निलकोटी मन्दिर				
	धवलपुरो मन्दिर				
	कैलाशे मन्दिर				
	शिव मन्दिर				
७	नन्दामाता मन्दिर				
	गुप्तादेवी मन्दिर				
	देउरादेवी मन्दिर				
	कालीका देवी मन्दिर				

स्रोत : रामारोशन गाउँपालिकाका वडा बैठकको छलफल

२.२०.२. पर्यटकिय स्थलहरुको विवरण :

१. रमाइलो गाउँ-धनेसल्ला

२. बाह्र बण्ड

जीगाले	रोशन
बाटुल्ला	रोशन
लामीदह	रोशन
लिस्से डाली	रोशन
ताउले ताल	रोशन
तल्लो धाउने	रामे

माथिल्लो धाउने	रामे
गाग्रे ताल	रोशन चिल्फु
डौंठे खाल	रोशन चिन्डेनी
दल्याना	दल्याना
रामेताल	रामे
गेराह ताल	आडेखाद सुनिवन गेराह

३. अठार खण्ड

- ☞ किनिमिनी खण्ड
- ☞ रोशन टोउका खण्ड
- ☞ रोशन जिगाले खण्ड
- ☞ रोशन बागफाल खण्ड
- ☞ रामे रोशन खण्ड
- ☞ दल्याना रामे खण्ड
- ☞ पातल दल्याना खण्ड
- ☞ गेराह जैदेखोला खण्ड
- ☞ जिउने पातल खण्ड

- ☞ चिल्फु गाग्रा खण्ड
- ☞ बागफाल गोरेकोट खण्ड
- ☞ ददाडी पिनालेखी खण्ड
- ☞ सालिमकोट कागे बर्जु खण्ड
- ☞ चिकिटे खालापोखर खण्ड
- ☞ नेटाकोट साकोट खण्ड
- ☞ रामे रगाडे खण्ड
- ☞ किनिमिनि सिदुरे खण्ड
- ☞ पिनालेखी टोट्के खण्ड

४. मैदानहरु

- ☞ रोशन मैदान
- ☞ किनिमिनि मैदान
- ☞ सिन्दुरे मैदान
- ☞ बागफाल मैदान
- ☞ रामे मैदान
- ☞ रंगाडे

- ☞ दनाडी
- ☞ भिउमोरा
- ☞ चिल्फु
- ☞ गादो पाङ्ने
- ☞ सुइडेनी गडो

५. पहाडी चुचुरा र डाँडाकाँडाहरु

- ☞ चका डाँडा
- ☞ डडील्ला
- ☞ गेली हाल्ने गडा
- ☞ बगफाल
- ☞ ददानी
- ☞ चिन्डेनी
- ☞ थेप्चे
- ☞ गोरेकोट
- ☞ अमरपाटा
- ☞ नदाई
- ☞ सर्गको घाडी

६. भरना (छहरा)

- ☞ बांगे छहरा
- ☞ दल्याना छहरा
- ☞ किनिमिनी फिस्साने छहरा
- ☞ औलाघाट कैलाशखोला छहरा
- ☞ रामारोशन गगन छहरा
- ☞ वडाचामल छहरा
- ☞ जैदेखोला दुदुल्लेबोट छहरा

२.२०.३. प्राकृतिक श्रोत (खानी, खनिज आदी)को विवरण :

क्र.सं.	विवरण	स्थान
	खोज अनुसन्धान नभएको	

२.२०.४. गाउँपालिकाको क्षेत्रभित्र पाईने पशुपंक्षी/बन्य जन्तुको विवरण :

क्र.सं.	पशुपंक्षी/बन्य जन्तुको नाम
१	कस्तुरी, मृग, बाँघ, बनेल, स्याल, अर्ना, चिर, भालु, बाँदर, गुना, पानीओद, दुम्सी, कालीच, मयुर, च्याँखुरा, तित्ता, गुना, चिल, गरुड, काग, सौइटाल्ना, गुयडा, बन कुखुरा, सुवा, गौथली, हलेसा, परेवा, दुक्कुर, जुरेली, डिगुल्च्या, बाँज आदि ।

२.२०.५. तालतलैया र प्राकृतिक पोखरीको नाम : (सिमसार/रामसार क्षेत्र समेत)

वडा नं.	नाम	गा.पा./न.पाको वडा नं.	कैफियत
५	गेराया, दल्लेना, तामादय, जिगाले, लामीदह, लिसेडाली, ताउलेताल, तल्लोधवने, गाग्नेताल, डउठेखाल, रामेताल र बाटुल्ला ताल	रामारोशन गाउँपालिका - ५	
६	सुनीवन ताल, राताखाल	रामारोशन गाउँपालिका - ६	

२.२०.६. गाउँपालिकाबाट बाहिर निकाशी हुने बस्तुहरुको विवरण : (बन पैदावार सहित)

वडा नं.	आयात निर्यात बस्तुहरुको नाम	निकाशी हुने बार्षिक परिणाम	जम्मा निकाशी मुल्य
५	औधोगिक आयात (निर्माण सामाग्री नेपाली कागज)	२०० कोरी	६,००,०००।-
६	औधोगिक आयात (निर्माण सामाग्री नेपाली कागज)	२०० कोरी	६,००,०००।-
जम्मा :		४०० कोरी	१२,००,०००।-

स्रोत : फिल्ड सर्भेक्षण २०७५

खण्ड-(३)

गाउँपालिकाका अन्य सुचनाहरु

३.१. बिगत वर्षको न्युनतम शर्त मापन तथा कार्य सम्पादन मुल्यांकन (MCPM) स्तरको विवरण :

आ.व. २०७१/०७२	आ.व. २०७२/०७३	आ.व. २०७३/०७४
नभएको	नभएको	नभएको

३.२. बिगत आर्थिक वर्षको आय व्यायको विवरण :

आर्थिक वर्ष	आय रु.	व्याय रु.
२०७३/०७४	३०,७७,६२,०००।-	३०,०४,६८,२५६।५०

स्रोत : रामारोशन गाउँपालिका लेखा शाखा

३.३. गाउँपालिकाको २ वर्षको आन्तरिक राजस्वको विवरण :

क्र. सं.	शिर्षक नं.	आय शिर्षक	आ.व. २०७३/०७४	आ.व. २०७४/०७५	आन्तरिक आय संकेत
१	१.१.१	मालपोत तथा भूमि कर	७५,२१९।५०		४
२		शिफारिस तथा बक्सौनी दस्तुर	३३,०६०।-	४१,०५०।-	१४६
३		विज्ञापन/टेण्डर कर		५३,५००।-	१४
४		भाडा तथा बहलबाट आय		७,७००।-	१५८
५		जरिवाना कर		७,०००।-	
६		पट्टे कर		७,०००।-	
७		प्रस्तावना प्रतिलिपि कर		२००।-	
८		वडाहरुबाट संकलित कर		१६,६९०।-	
जम्मा :			१,०८,२७९।५०	१,३३,१४०।-	

स्रोत : रामारोशन गाउँपालिका लेखा शाखा

३.४. अचल सम्पतीको विवरण :

क्र. सं.	अचल सम्पति	परिमाण	इकाई	अवस्था				कैफियत
				प्रयोगमा रहेको	प्रयोगमा नरहेको	मर्मत गर्नु पर्ने	मर्मत हुन नसक्ने	
१	ल्याप्टप	१५	गोटा	१५	छ			
२	कम्प्युटर डेस्कटप	३	गोटा	३	छ			
३	फोटो कफी मेशिन	२	गोटा	२	छ			
४	प्रिन्टर मेशिन	५	गोटा	५	छ			
५	राम्रो टेबुल	३	गोटा	३	छ			
६	सादा टेबुल	९	गोटा	९	छ			
७	दराज	१५	गोटा	१५	छ			
८	राम्रो कुर्सी	३	गोटा	३	छ			
९	मध्यम खाले कुर्सी	१	गोटा	१	छ			
१०	साधारण कुर्सी	७	गोटा	७	छ			
११	प्लाष्टिक कुर्सी	६०	गोटा	६०	छ			

क्र. सं.	अचल सम्पति	परिमाण	इकाई	अवस्था				कैफियत
				प्रयोगमा रहेको	प्रयोगमा नरहेको	मर्मत गर्नु पर्ने	मर्मत हुन नसक्ने	
१२	बाकस	२	गोटा	२	छ			
१३	प्रोजेक्टर	१	गोटा	१	छ			
१४	टि टेबल	३	गोटा	३	छ			
१५	हवाईट बोर्ड	५	गोटा	५	छ			
१६	जग पितल	५	गोटा	५	छ			
१७	कप	३०	गोटा	३०	छ			
१८	पिलेट	३०	गोटा	३०	छ			
१९	मोटर साईकल	३	गोटा	३	छ			
२०	सोफा सेट	५	गोटा	५	छ			

स्रोत : रामारोशन गाउँपालिका लेखा शाखा

३.५. गाउँपालिका आफैले बनाएका नियम/बिनियमहरूको विवरण :

- ☞ निर्णय वा आदेश र अधिकार पत्रको प्रमाणिकरण कार्यविधि २०७४
- ☞ स्थानीय तहको आर्थिक ऐन २०७४
- ☞ गाउँ सभा संचालन कार्यविधि २०७४
- ☞ गाउँ कार्यपालिका (कार्य विभाजन) नियमावली २०७४
- ☞ बैठक संचालन सम्बन्धि कार्यविधि २०७४
- ☞ गाउँ कार्यपालिका (कार्य सम्पादन) नियमावली २०७४
- ☞ पदाधिकारीहरूको आचार संहिता २०७४
- ☞ स्थानीय तहको सरकारबाट गरिने बजार अनुगमन निर्देशिका २०७४
- ☞ स्थानीय तहको सहकारी ऐन २०७४
- ☞ रामारोशन गाउँपालिका एफ.एम.संचालन कार्यविधि २०७४

३.६. पत्रपत्रिका र एफ.एम./रेडियो स्टेशनहरूको विवरण :

क्र.सं.	एफ.एम./रेडियो स्टेशनहरूको नाम स्थान	प्रकार	टेलिफोन नं.	कैफियत
	नभएको			

३.७. गाउँपालिकासंग साभेदार गरेका संघ संस्थाहरूको विवरण :

क्र.सं.	संघ संस्थाको नाम	कार्यक्रम	कैफियत
१	रुडेक-नेपाल	कृषि तथा पशु विकास र सुशासन	
२	वाक-नेपाल	शिक्षा बालबालिका	
३	मालिका विकास संघ	खानेपानी तथा सरसफाइ	
४	सेतो गुराँस	शिक्षा बाल विकास	
५	सेवक-नेपाल	स्वास्थ्य शिक्षा तथा बाल विकास	
६	समाज उत्थान सहयोग केन्द्र	महिला हिंसा छाउपडी कुप्रथा	
७	दलित सचेतना सशक्तिकरण नेपाल	जातिय छुवाछुत तथा दलित अधिकार	
८	श्रदा नेपाल	बाल विवाह न्यूनिकरण	
११	रूप समाज	जिविकोपार्जन	

स्रोत : रामारोशन गाउँपालिका सूचना शाखा

३.८. गाउँपालिकाको भगिनी सम्बन्ध रहेका संस्थाहरुको विवरण :

क्र.सं.	भगिनी सम्बन्ध कायम भएको संस्थाको नाम	संस्थाको उद्देश्य	सम्बन्ध कायम भएको मिति	कैफियत
	नभएको			

स्रोत : रामारोशन गाउँपालिका सूचना शाखा

३.९. बिद्युत/सौर्य उर्जा आयोजनाहरुको विवरण :

वडा न.	बिद्युत/सौर्य उर्जा आयोजनाहरुको नाम	क्षमता कि.वा.	क्षेत्र	लाभान्वित घरधुरी	मि. संख्या
१	मलातीकोट लघु जल विद्युत आयोजना	४० कि.वा.	साविक १-९	४८३	
२	डुग्रीखोला लघु जल विद्युत आयोजना	१२ कि.वा.	साविक १-८	२३४	
३	कैलाश खोला तेश्रो लघु जल विद्युत आयोजना	२८ कि.वा.	साविक १-९	५४३	६४
४	गोगनछडा लघु जल विद्युत आयोजना	४८ कि.वा.	साविक	४२६	३१५
	तडेरवा लघु जल विद्युत आयोजना	११ कि.वा.	साविक	३००	
५	अपर कैलाशखोला लघु जल विद्युत आयोजना	७५ कि.वा.	साविक ३-९	८३०	७९१
	कैलाश खोला दाश्रो लघु जल विद्युत आयोजना	१५ कि.वा.	साविक १-२	२५५	२४३
६	कैलाश खोला चौथो लघु जल विद्युत आयोजना	३५ कि.वा.	साविक १,२,५,६,८	४६०	४००
	कैलाश खोला पाचौ लघु जल विद्युत आयोजना	२५ कि.वा.	साविक ३,४,७,९	३३१	३००
७	नानी खोला लघु जल विद्युत आयोजना	३२ कि.वा.	साविक १,२,४,५,६,७,८	४४१	२९३
	गुल्सुखोला लघु जल विद्युत आयोजना	२४ कि.वा.	साविक १,३,९	२२७	
जम्मा :		११ वटा	३४५ कि.वा.	४५३०	२११३

स्रोत : रामारोशन गाउँपालिकाका वडा बैठकको छलफल

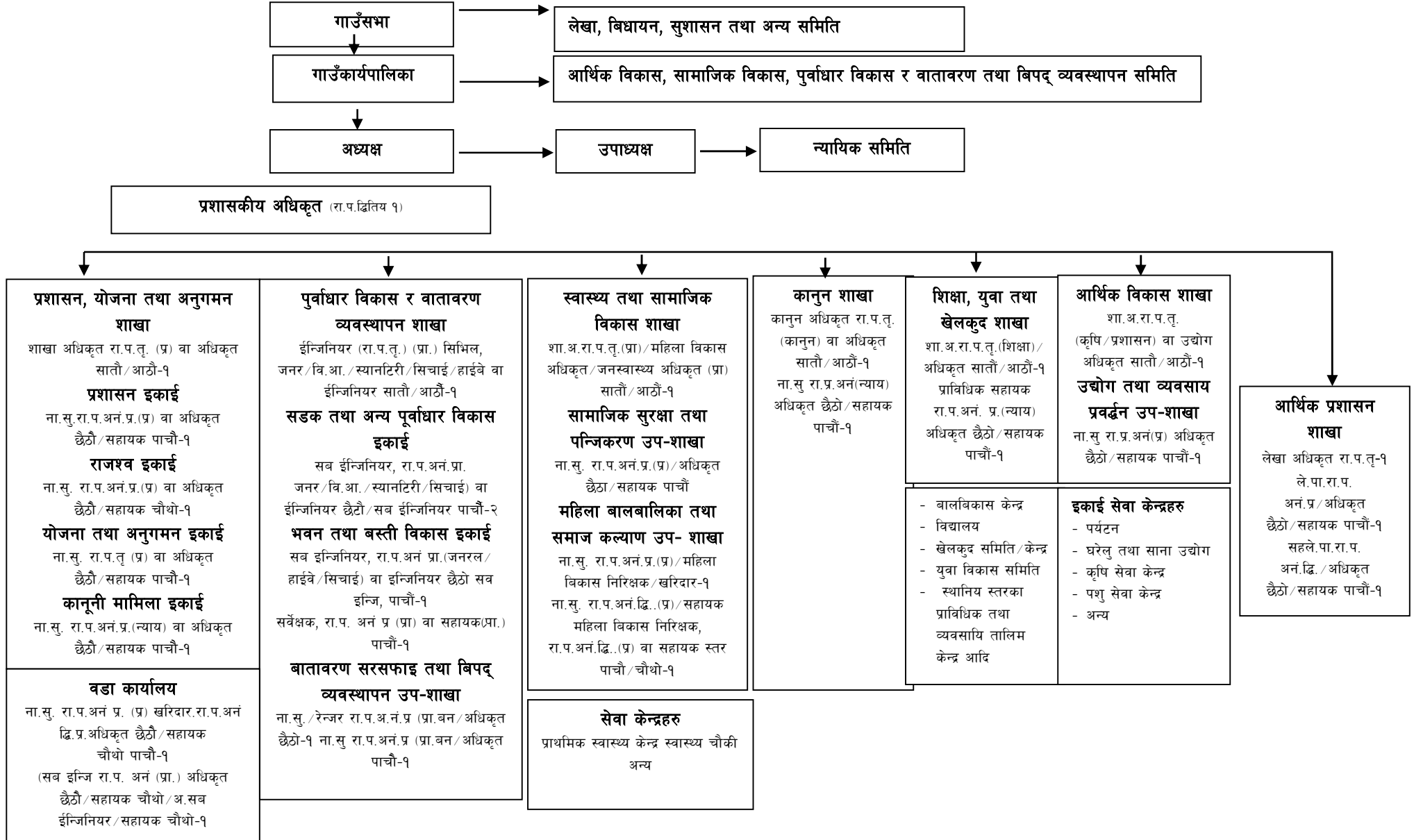
३.१०. गाउँपालिकाले सञ्चालन गरेका प्रमुख कार्यक्रम तथा योजनाहरुको विवरण :

क्र.सं.	कार्यक्रमगत विवरण	कार्यान्वयन अवस्था	मुख्य प्रयासहरु
१. प्रशासनिक सांगठनिक सुदृढीकरण, क्षमता र सेवा			
१.१	कार्यपालिका सदस्यहरुका लागी क्षमता विकास	कार्यपालिका सदस्यहरु सक्रियता बढेको	तालिम, अनुशिक्षण
१.२	वडा जनप्रतिनिधिहरुका लागी क्षमता विकास	वडा जनप्रतिनिधिहरु सक्रियता बढेको	तालिम, अनुशिक्षण
१.३	कर्मचारीहरुका लागी क्षमता विकास तालिम	कर्मचारीहरुको क्षमता अभिवृद्धि भएको	तालिम, अनुशिक्षण
१.४	कार्यपालिका एवं कर्मचारी, कृषक, सहकारी पदाधिकारी अन्तर जिल्ला अवलोकन भ्रमण	सिकाई तथा अनुभवले सकारात्मक प्रभाव पारेको	अवलोकन भ्रमण, अन्तरक्रिया
१.५	नागरिक वडा पत्र	सेवा ग्राहीलाई सेवा प्रवाह नियमित भैरहेको	वडा पत्र तयारी, टास्ने कार्य
२. बितिय व्यावस्थापन तथा श्रोत परिचालन सम्बन्धि कार्यक्रम			
२.१	नियम र विनियमहरु निर्माण	आवश्यक नियम र विनियमहरु निर्माण भई कार्यान्वयनको अवस्थामा रहेको	मस्यौदा तयारी, छलफल, अनुमोदन
२.२	समितिहरु गठन	बिषयगत समितिहरु परिचालन भैरहेका	कार्यविधि तयारी, समिति गठन, परिचालन
३. भौतिक पूर्वाधार तथा शहरी विकास सम्बन्धि कार्यक्रम			
३.१	सडक निर्माण	पालिकाको कार्यालय देखि हरेक वडा संगको सडक संजाल जोडने कार्य भैरहेको र ६ वडा वडामा सडक पुगेको	आवश्यकता पहिचान, लागत इ. तयारी, योजना तर्जुमा, निर्माण कार्य

क्र.सं.	कार्यक्रमगत विवरण	कार्यान्वयन अवस्था	मुख्य प्रयासहरु
३.२	खानेपानी, सरफाई, सिचाई, भवन निर्माण	समुदायको सहभागीतामा खानेपानी मुल संरक्षण, सरफाई, सिचाई, भवन निर्माण भएका	आवश्यकता पहिचान, लागत इ. तयारी, योजना तर्जुमा, निर्माण कार्य
४. समाज कल्याण तथा सामाजिक विकास सम्बन्धि कार्यक्रम			
४.१	सचेतनामुलक कार्यक्रम संचालन	जनचेतनाको स्तर अभिवृद्धि हुदै गएको	तालिम, अनुशिक्षण
४.२	क्षमता विकास तालिम	लक्षित समुदायको क्षमता विकासमा टेवा पुगेको,	तालिम, अनुशिक्षण,
४.३	लैङ्गिक हिंसा सम्बन्धि कार्यक्रम लैङ्गिक हिंसा निवारण कोष स्थापना जोखिममा रहेका एकल महिला बालबालिका अपाङ्गहरुका लागि कार्यविधि निर्माण	न्यायमा पहुँच पुगेको	कानुनि तथा आर्थिक सहयोग
४.४	कृषि तथा पशु विकास कार्यक्रम संचालन	हरेक वडामा कृषि तथा पशु विकास कार्यक्रम संचालन भई गोठ सुधार भएको	तालिम, अनुशिक्षण
४.५	सिप तथा रोजगार मुलक कार्यक्रम संचालन	सिप तथा रोजगार मुलक कार्य बढेको	तालिम, अनुशिक्षण
५. कला सस्कृति, सम्पदा तथा वातावरणीय सुधार कार्यक्रम			
५.१	मन्दिर, पाटी पौवा संरक्षण	मन्दिर, पाटी पौवा संरक्षणमा टेवा पुगेको	मन्दिर, पाटी पौवा संरक्षणमा सहयोग
५.२	सरफाई प्रबर्द्धन, पूर्ण सरसफाई	सरफाई प्रबर्द्धनका क्रियाकलापहरुमा बढेको, सरसफाई नमुना टोल निर्माण	समुदाय परिचालन, अनुशिक्षण, तालिम, आर्थिक सहयोग
६. पर्यटन विकास कार्यक्रम			
६.१	पर्यटकिय क्षेत्रको पहिचान	पर्यटकिय क्षेत्रको पहिचान भएको पर्यटन गुरुयोजना निर्माणको तयारी चरणमा रहेको	सर्भेक्षण एवं सुचना संकलन र व्यवस्थापन संरक्षण योजाना बनाउने
६.२	सार्वजनिक महत्वका मठ मन्दिर, ताल तलैया, प्राकृतिक सम्पदाहरुको खोज गर्ने कार्य	सार्वजनिक महत्वका मठ मन्दिर, ताल तलैया, प्राकृतिक सम्पदाहरुको पहिचान भएको	सर्भेक्षण एवं सुचना संकलन, संरक्षण योजाना बनाउन

स्रोत : रामारोशन गाउँपालिका सूचना शाखा

३.११. गाउँपालिकाको संगठनात्मक ढाँचा :



३.१२. गाउँ कार्यपालिकाको विवरण :

क्र.सं	नाम थर	ठेगाना	पद	निर्वाचित राजनीति दल	सम्पर्क नम्बर
१	श्री भंकर बहादुर साउंद	रामारोशन गाउँपालिका ६	अध्यक्ष	ने.क.पा. माओवादी केन्द्र	९८६०८०५९७७
२	श्री सरस्वती रावल	रामारोशन गाउँपालिका ७	उपाध्यक्ष	ने.क.पा. माओवादी केन्द्र	९८५८४२८४९९
३	श्री खडक बहादुर साउंद	रामारोशन गाउँपालिका १	वडा अध्यक्ष	ने.क.पा. माओवादी केन्द्र	९८४८४५९२७२
४	श्री चक्र बहादुर रावल	रामारोशन गाउँपालिका २	वडा अध्यक्ष	ने.क.पा. एमाले	९८००६७५६०६
५	श्री तारा बहादुर साउंद	रामारोशन गाउँपालिका ३	वडा अध्यक्ष	ने.क.पा. एमाले	९८६७७२८८७५
६	श्री केश बहादुर बटाला	रामारोशन गाउँपालिका ४	वडा अध्यक्ष	नेपाली कांग्रेस	९८६५६३८७२१
७	श्री लक्ष्मण दमाई	रामारोशन गाउँपालिका ५	वडा अध्यक्ष	ने.क.पा. माओवादी केन्द्र	९८६८७०१९२७
८	श्री उदय बहादुर साउंद	रामारोशन गाउँपालिका ६	वडा अध्यक्ष	ने.क.पा. माओवादी केन्द्र	९८६५८३९१०१
९	श्री खडक ब. भण्डारी	रामारोशन गाउँपालिका ७	वडा अध्यक्ष	नेपाली कांग्रेस	९८११६५९१००
१०	श्री अमर ब. लुहार	रामारोशन गाउँपालिका २	सदस्य	ने.क.पा. माओवादी केन्द्र	९८४८६२१७७४
११	श्री हरि परिवार	रामारोशन गाउँपालिका ३	सदस्य	ने.क.पा. माओवादी केन्द्र	९८६५७९२२७५
१२	श्री बासु कामी	रामारोशन गाउँपालिका ४	सदस्य	नेपाली कांग्रेस	९८६५६९६५००
१३	श्री सिता भण्डारी	रामारोशन गाउँपालिका ३	सदस्य	ने.क.पा. एमाले	९६१७९७०२४७
१४	श्री लक्ष्मी रावल	रामारोशन गाउँपालिका ४	सदस्य	नेपाली कांग्रेस	९८६३०८२१७७
१५	श्री पाना कामी	रामारोशन गाउँपालिका ७	सदस्य	नेपाली कांग्रेस	९८६८२९७७६४

स्रोत : रामारोशन गाउँपालिका सूचना शाखा

३.१३. वडा सदस्यहरुको विवरण :

वडा नं.	नाम	कार्य अवधी	निर्वाचित/मनोनित	पद	राजनीति दल
१	श्री खगेन्द्र बहादुर साउंद	५ वर्ष	निर्वाचित	सदस्य	ने.क.पा. माओवादी केन्द्र
	श्री प्रेम बहादुर विश्वकर्मा	५ वर्ष	निर्वाचित	दलित सदस्य	ने.क.पा. माओवादी केन्द्र
	श्री मन्सरा कामी	५ वर्ष	निर्वाचित	दलित महिला सदस्य	ने.क.पा. माओवादी केन्द्र
	श्री रुपा कुमारी रावल	५ वर्ष	निर्वाचित	महिला सदस्य	ने.क.पा. माओवादी केन्द्र
२	श्री भूपट बहादुर टमट्टा	५ वर्ष	निर्वाचित	दलित सदस्य	ने.क.पा. एमाले
	श्री रंगे कामी	५ वर्ष	निर्वाचित	सदस्य	ने.क.पा. एमाले
	श्री पद्मा ढोली	५ वर्ष	निर्वाचित	दलित महिला सदस्य	ने.क.पा. एमाले
	श्री सरस्वती कु. पण्डित	५ वर्ष	निर्वाचित	महिला सदस्य	ने.क.पा. एमाले
३	श्री सूर्य प्रसाद न्यौपाने	५ वर्ष	निर्वाचित	सदस्य	ने.क.पा. एमाले
	श्री सिता भण्डारी	५ वर्ष	निर्वाचित	महिला सदस्य	ने.क.पा. एमाले
	श्री इन्द्रसरा लुहार	५ वर्ष	निर्वाचित	दलित महिला सदस्य	ने.क.पा. एमाले
	श्री जगत बहादुर बुढामगर	५ वर्ष	निर्वाचित	जनजाति सदस्य	ने.क.पा. एमाले
४	श्री लक्ष्मी कुमारी रावल	५ वर्ष	निर्वाचित	महिला सदस्य	नेपाली कांग्रेस
	श्री नन्दराज उपाध्याय	५ वर्ष	निर्वाचित	सदस्य	नेपाली कांग्रेस
	श्री मिन बहादुर शाह	५ वर्ष	निर्वाचित	सदस्य	नेपाली कांग्रेस
	श्री बासु कामी	५ वर्ष	निर्वाचित	दलित महिला सदस्य	नेपाली कांग्रेस
५	श्री दुर्गा देवी रोकाया	५ वर्ष	निर्वाचित	महिला सदस्य	ने.क.पा. माओवादी केन्द्र
	श्री शेर बहादुर बोहरा	५ वर्ष	निर्वाचित	सदस्य	ने.क.पा. माओवादी केन्द्र
	श्री खगेन्द्र बहादुर रोकाया	५ वर्ष	निर्वाचित	सदस्य	ने.क.पा. माओवादी केन्द्र

वडा नं.	नाम	कार्य अवधी	निर्वाचित/मनोनित	पद	राजनीति दल
	श्री रत्ना टमट्टा	५ वर्ष	निर्वाचित	दलित महिला सदस्य	ने.क.पा. माओवादी केन्द्र
६	श्री जलु देवी साउँद	५ वर्ष	निर्वाचित	महिला सदस्य	ने.क.पा. माओवादी केन्द्र
	श्री मान सिंह साउँद	५ वर्ष	निर्वाचित	सदस्य	ने.क.पा. माओवादी केन्द्र
	श्री शुभास बहादुर बि.क.	५ वर्ष	निर्वाचित	दलित सदस्य	ने.क.पा. माओवादी केन्द्र
	श्री गोरीकला बि.क.	५ वर्ष	निर्वाचित	दलित महिला सदस्य	ने.क.पा. माओवादी केन्द्र
७	श्री देबु भण्डारी	५ वर्ष	निर्वाचित	महिला सदस्य	नेपाली कांग्रेस
	श्री पदम बहादुर भण्डारी	५ वर्ष	निर्वाचित	सदस्य	नेपाली कांग्रेस
	श्री डिल्ली रावल	५ वर्ष	निर्वाचित	सदस्य	नेपाली कांग्रेस
	श्री पाना कामी	५ वर्ष	निर्वाचित	दलित महिला सदस्य	नेपाली कांग्रेस

३.१४ . गाउँपालिकाको कार्यालयमा हाल कार्यरत कर्मचारीहरुको विवरण :

क्र.सं.	कर्मचारीको नाम	पद	स्थायी	करार	तह
१	श्री केशव राज शर्मा	नि. प्रमुख प्रशासकिय अधिकृत	स्थायी		ना.सु
२	श्री प्रभुनाथ देवकोटा	जन स्वास्थ्य निरीक्षक/ स्वास्थ्य संयोजक	स्थायी		छैटौ
३	बालाराम रेग्मी	शिक्षा शाखा प्रमुख	स्थायी		मा.वि.तृतीय
४	श्री देवी प्रसाद उपाध्याय	सब इञ्जिनियर	स्थायी		रा.प.अ.प्रथम
५	श्री धुर्व बि.क.	पशु स्वास्थ्य प्राविधिक	स्थायी		रा.प.अ.प्रथम
६	नरेन्द्र बहादुर कठरीया	स्वास्थ्य सह-संयोजक	स्थायी		पाँचौ
७	श्री आयुषा जोशी	प्रा.स.	स्थायी		रा.प.अ.प्रथम
८	श्री अमर बहादुर थापा	सह लेखापाल	स्थायी		पाँचौ
९	श्री बुद्धि बहादुर साँउद	सुचना प्रविधि अधिकृत		करार	रा.प.अ.तृतीय
१०	श्री दल बहादुर साउद	कम्प्युटर अपरेटर		करार	रा.प.अ.प्रथम
११	श्री हंश बहादुर साउद	प्रशासन सहायक		करार	
१२	श्री विद्या थापा	प्रशासन सहायक		करार	
१३	श्री कण्ठराज देवकोटा	असिस्टेन सब इञ्जिनियर		करार	रा.प.अ.प्रथम
१४	श्री नृप रोकाया	असिस्टेन सब इञ्जिनियर		करार	रा.प.अ.प्रथम
१५	श्री चन्द्र बहादुर साउद	कार्यालय सहयोगी		करार	
१६	श्री रण बहादुर भण्डारी	कार्यालय सहयोगी		करार	

☞ वडा कार्यालय तथा स्वास्थ्य चौकीमा हाल कार्यरत कर्मचारीहरुको विवरण :

वडा नं.	कर्मचारीको नाम	पद	कार्यरत शाखा	स्थायी	करार
१	राम बहादुर भण्डारी	खरिदार	वडा कार्यालय	स्थायी	
	राजेन्द्र बहादुर बिष्ट	अ.हे.ब.	स्वास्थ्य चौकी	स्थायी	
	भक्ति कुमारी सिंह	अ.न.मी.	स्वास्थ्य चौकी	स्थायी	
	प्रतिभा सिंह	अ.न.मी.	स्वास्थ्य चौकी	स्थायी	
	हेमलता खनाल	अ.न.मी.	स्वास्थ्य चौकी		करार
	भनक राज खनाल	सामाजिक परिचालक	वडा कार्यालय		करार
	पुष्पराज खनाल	कार्यालय सहयोगी	स्वास्थ्य चौकी	स्थायी	
	नर बहादुर साउँद	कार्यालय सहयोगी	वडा कार्यालय		करार

वडा न.	कर्मचारीको नाम	पद	कार्यरत शाखा	स्थायी	करार
	धना साउँद	स्वीपर	स्वास्थ्य चौकी		करार
२	राम बहादुर भण्डारी	खरिदार	वडा कार्यालय	स्थायी	
	धुव नारायण मण्डल	हे.अ.	स्वास्थ्य चौकी	स्थायी	
	दिपक सिंह विष्ट	अ.हे.ब.	स्वास्थ्य चौकी	स्थायी	
	जमुना थापामगर	अ.न.मी.	स्वास्थ्य चौकी	स्थायी	
	उर्मिला कुमारी धमाला	अ.न.मी.	स्वास्थ्य चौकी	स्थायी	
	गणेश बहादुर सिंह	अ.हे.ब.	स्वास्थ्य चौकी		करार
	हरिशा देवकोटा	अ.न.मी.	स्वास्थ्य चौकी		करार
	खगेन्द्र देवकोटा	ना.प.स.प्रा.	वडा कार्यालय		करार
	सिता रावल	सामाजिक परिचालक	वडा कार्यालय		करार
	ईन्द्र बहादुर रावल	कार्यालय सहयोगी	वडा कार्यालय		करार
	पदम बहादुर साउँद	कार्यालय सहयोगी	स्वास्थ्य चौकी		करार
	नाम टमट्टा	स्वीपर	स्वास्थ्य चौकी		करार
३	कृपाराम तिमिल्सिना	खरिदार	वडा कार्यालय	स्थायी	
	नरेन्द्र बहादुर कठरिया	हे.अ.	स्वा.चौ.शान्तडा	स्थायी	
	अरविन्द रावल	अ.हे.ब.	स्वास्थ्य चौकी	स्थायी	
	पुरुषोत्तम लेखक	अ.हे.ब.	स्वास्थ्य चौकी	स्थायी	
	सरिता खत्री	अ.न.मी.	स्वास्थ्य चौकी	स्थायी	
	अलिशा चौधरी	अ.न.मी.	स्वास्थ्य चौकी	स्थायी	
	कमला कुमारी शाह	अ.न.मी.	स्वास्थ्य चौकी		करार
	मिन बहादुर विष्ट	ल्याब असिष्टेन्ट	स्वास्थ्य चौकी		करार
	मत कुमारी सोडारी (रावल)	सामाजिक परिचालक	वडा कार्यालय		करार
	खेम राज खनाल	कार्यालय सहयोगी	पशु सेवा कन्द्र		करार
	एकेन्द्र बहादुर शाह	कार्यालय सहयोगी	वडा कार्यालय		करार
	विशाखर तिमिल्सिना	कार्यालय सहयोगी	स्वास्थ्य चौकी		करार
सरस्वती कामी	स्वीपर	स्वास्थ्य चौकी		करार	
४	प्रमोद कुशमी	खरिदार	वडा कार्यालय	स्थायी	
	प्रकाश चौधरी	हे.अ.	स्वास्थ्य चौकी	स्थायी	
	रतिराम डगौरा	अ.हे.ब.	स्वास्थ्य चौकी	स्थायी	
	राजेश्वरी विष्ट	अ.न.मी.	स्वास्थ्य चौकी	स्थायी	
	फूलमति चौधरी	अ.न.मी.	स्वास्थ्य चौकी	स्थायी	
	श्री लोकेश खनाल	ना.प्रा.स.	कृषि शाखा		करार
	गोकर्ण प्रसाद न्यौपाने	अ.हे.ब.	स्वास्थ्य चौकी		करार
	निर्मला रेग्मी	सामाजिक परिचालक	वडा कार्यालय		करार
	भोटे बोहरा	कार्यालय सहयोगी	स्वास्थ्य चौकी	स्थायी	
	खड्के जैशी	सहयोगी	वडा कार्यालय		करार
तारा न्यौपाने	स्वीपर	स्वास्थ्य चौकी		करार	
५	राम बहादुर भण्डारी	खरिदार	वडा कार्यालय	स्थायी	
	हरि कामी	हे.अ.	स्वास्थ्य चौकी	स्थायी	
	कुशेश्वर कुमार मण्डल	अ.हे.ब.	स्वास्थ्य चौकी	स्थायी	
	रत्ना चौधरी	अ.न.मी.	स्वास्थ्य चौकी	स्थायी	
	देविन्द्रा शाह	अ.न.मी.	स्वास्थ्य चौकी	स्थायी	

वडा न.	कर्मचारीको नाम	पद	कार्यरत शाखा	स्थायी	करार
	पुरन वि.क.	अ.हे.ब	स्वास्थ्य चौकी		करार
	नबिना बोहरा	अ.न.मी.	स्वास्थ्य चौकी		करार
	देवेन्द्र बहादुर शाही	ना.प.स्वा.प्रा.	वडा कार्यालय		करार
	गंगा कुवर	सामाजिक परिचालक	वडा कार्यालय		करार
	शेर बहादुर बुढा	कार्यालय सहयोगी	स्वास्थ्य चौकी	स्थायी	
	मान बहादुर रोकाया	सहयोगी	वडा कार्यालय		करार
	कालु वि.क.	स्वीपर	स्वास्थ्य चौकी		करार
६	प्रमोद कुशमी	खरिदार	वडा कार्यालय	स्थायी	
	बिमला चौधरी	हे.ब.	स्वास्थ्य चौकी	स्थायी	
	मनसरा साउद	अ.हे.ब.	स्वास्थ्य चौकी	स्थायी	
	कमलेश चौधरी	अ.हे.ब.	स्वास्थ्य चौकी	स्थायी	
	शुसिला साउद	अ.न.मी.	स्वास्थ्य चौकी	स्थायी	
	लालदेवी कुमारी चौधरी	अ.न.मी.	स्वास्थ्य चौकी	स्थायी	
	दुर्गा प्रसाद जैशी	ना.प.से.प्रा.	वडा कार्यालय		करार
	खगेन्द्र बहादुर साउद	वडा सहायक	वडा कार्यालय		करार
	भक्तराज खनाल	कार्यालय सहयोगी	स्वास्थ्य चौकी	स्थायी	
	रतन बहादुर साउद	सहयोगी	वडा कार्यालय		करार
	मन्सरा पुनमगर	स्वीपर	स्वास्थ्य चौकी		करार
७	प्रमोद कुशमी	खरिदार	वडा कार्यालय	स्थायी	
	लोकेन्द्र बहादुर रावत	अ.हे.ब.	स्वास्थ्य चौकी	स्थायी	
	श्याम बहादुर भण्डारी	अ.हे.ब.	स्वास्थ्य चौकी	स्थायी	
	ममता कुमारी बुढा	अ.न.मी.	स्वास्थ्य चौकी	स्थायी	
	बिना चौधरी	अ.न.मी.	स्वास्थ्य चौकी	स्थायी	
	हिरा कुमारी ठकुल्ला	अ.न.मी.	स्वास्थ्य चौकी		करार
	गंगा नेपाली	ना. प्रा.स.	कृषि शाखा		करार
	कल्पना रावल	सामाजिक परिचालक	वडा कार्यालय		करार
	मदन बहादुर भण्डारी	कार्यालय सहयोगी	स्वास्थ्य चौकी	स्थायी	
	मिना वि.क.	कार्यालय सहयोगी	वडा कार्यालय		करार

स्रोत : रामारोशन गाउँपालिका सूचना शाखा

३.१५. गाउँपालिकाको स्थापना काल देखि हाल सम्मका प्रमुखहरुको विवरण :

क्र.सं.	नाम थर	ठेगाना	पद	कार्यरत अवधि	
१	राजेश कुमार चौधरी	कैलाली	नि.कार्यकारी अधिकृत	२०७३ फागुन	२०७४ बैसाख
२	श्री प्रमोद तिमिल्सेना	सिन्धुपाल्चोक	कार्यकारी अधिकृत	२०७४ बैसाख	२०७४/०४/२२
३	श्री रामचन्द्र गौतम	पर्वत	नि.कार्यकारी अधिकृत	२०७४/०४/२३	२०७४/०९/०९
४	श्री केशवराज शर्मा	बाग्लुङ	नि. पमुख प्रशासकिय अधिकृत	२०७४/०९/०२	हाल सम्म

स्रोत : रामारोशन गाउँपालिका सूचना शाखा

३.१६. सरकारी कार्यालयहरुको नाम, टेलिफोन सम्बन्धी विवरण :

क्र.सं.	सरकारी कार्यालयहरुको नाम	ठेगाना	फोन नं.	ईमेल
१	नभएको			

३.१७. गाउँपालिका स्तरमा भएका मतदान स्थलहरूको विवरण :

वडा नं.	मतदान स्थलको नाम र ठेगाना	खाने पानीको उपलब्धता	शैचालयको व्यवस्था	सकक (पक्की, कच्ची, गोरेटो)	टेलिफोन सुविधा	इन्टरनेट सुविधा	मोबाइल सुविधा	विद्युत सुविधा	मतदान स्थलबाट नजिकको प्रहरी कार्यालयको नाम	पालिका कार्यालयबाट दुरी
१	पिङ्गला मा.वि. मलातीकोट	छ	छ	कच्ची			छ	छ	ईलाका प्रहरी कार्यालय शान्तडा	८.५ कि.मी
२	नेपाल राष्ट्रिय मा.वि.चाफामाण्डौ	छ	छ	कच्ची			छ	छ	ईलाका प्रहरी कार्यालय शान्तडा	४.५ कि.मी
३	सरिता मा.वि. मेलरुख शान्तडा	छ	छ	कच्ची			छ	छ	ईलाका प्रहरी कार्यालय शान्तडा	२.५ कि.मी
४	सरस्वती मा.वि.भाँता,	छ	छ	कच्ची			छ	छ	ईलाका प्रहरी कार्यालय शान्तडा	१०.५ कि.मी
	नन्दकाली आधारभूत विद्यालय साँता							छ	ईलाका प्रहरी कार्यालय शान्तडा	९ कि.मी
५	यशोदा मा.वि.नेटाकोट,	छ	छ	कच्ची	छ	छ	छ	छ	ईलाका प्रहरी कार्यालय शान्तडा	१२ कि.मी
	निलकाण्ठ आधारभूत विद्यालय पातल							छ	ईलाका प्रहरी कार्यालय शान्तडा	१५.५ कि.मी
६	पूर्णचन्द्र मा.वि.	छ	छ	कच्ची			छ	छ	ईलाका प्रहरी कार्यालय शान्तडा	११ कि.मी
	पुदु आधारभूत विद्यालय								ईलाका प्रहरी कार्यालय शान्तडा	११ कि.मी
७	साविक गा.वि.स. भवन	छ	छ	कच्ची			छ	छ	ईलाका प्रहरी कार्यालय शान्तडा	८.५ कि.मी
	किमतोला आधारभूत विद्यालय सुतार							छ	ईलाका प्रहरी कार्यालय शान्तडा	९.५ कि.मी

३.१८. गाउँपालिकाको टाढाको वस्तीबाट सम्बन्धीत केन्द्र सम्म पुग्न लाग्ने अनुमानित समयको विवरण :

वडा नं.	देखि	सम्म	कोष	समय
१	रामारोशन गाउँपालिकाको कार्यालय	वडा नं. १ मलातीकोट	२	४ घण्टा
२	रामारोशन गाउँपालिकाको कार्यालय	वडा नं. २ चाफामाण्डौ	१	२ घण्टा
३	रामारोशन गाउँपालिकाको कार्यालय	वडा नं. ३ शान्तडा	१.५	३ घण्टा
४	रामारोशन गाउँपालिकाको कार्यालय	वडा नं. ४ बाटुलासेन	२	६ घण्टा
५	रामारोशन गाउँपालिकाको कार्यालय	वडा नं. ५ रामारोशन	२	६ घण्टा
६	रामारोशन गाउँपालिकाको कार्यालय	वडा नं. ६ भटाकाटियाँ	२	४ घण्टा
७	रामारोशन गाउँपालिकाको कार्यालय	वडा नं. ७ सुतार	२	५ घण्टा

स्रोत : रामारोशन गाउँपालिका सूचना शाखा

३.१९. गाउँपालिकाको मुख्य मुख्य स्थानको समुन्द्री सतह देखिको उचाई :

वडा नं.	स्थान	समुन्द्री सतह देखिको उचाई मि.	उत्तरी अक्षांश	पूर्वी देशान्तर
१	वडा कार्यालय, मलातीकोट	१४१०	२९°९'	८१°२२'
	बागफाल	२०७०	२९°८'	८१°२१'
	गजड	९५०	२९°१०'	८१°२१'
	हिउडपानी	२०३०	२९°८'	८१°२१'
	लाम्पाटा	१३८५	२९°९'	८१°२२'
	मलाता	११३०	२९°१०'	८१°२२'
	पडेश्रा	१४३०	२९°९'	८१°२२'
	पल्लो ताली	१७०५	२९°९'	८१°२२'
	पतलखर्क	२१३०	२९°७'	८१°२२'
	रामडीथला	२०९०	२९°७'	८१°२१'
	ताली	१७१०	२९°९'	८१°२२'
	तिर्खुलेबगर	९७०	२९°१०'	८१°२२'
	वल्लो ताली	१६९०	२९°९'	८१°२२'
२	वडा कार्यालय, चाफामाण्डौ	१३९०	२९°९'	८१°२३'
	चिलेत्रा	१५९०	२९°९'	८१°२३'
	देबकोटीगाउँ	१७३०	२९°९'	८१°२३'
	मुजा	१२९०	२९°१०'	८१°२३'
	मुजागाउँ	१२७०	२९°१०'	८१°२३'
	साभ्रघाट	१०१५	२९°१०'	८१°२३'
३	गाउँपालिकाको कार्यालय, मुजावगर	१०१०	२९°१०'	८१°२३'
	वडा कार्यालय, शान्तडा	१३९०	२९°१०'	८१°२४'
	धाम्बाडा	१२३०	२९°१०'	८१°२३'
	डोग्रा	१६१०	२९°९'	८१°२४'
	जाम्पाटा	१६७०	२९°९'	८१°२४'
	कालापानी	१६७०	२९°८'	८१°२४'
	काप्डीगडा	११५०	२९°११'	८१°२४'
	खाल	११७०	२९°११'	८१°२५'
	पसेला	१४९०	२९°१०'	८१°२४'
	पूर्व धाम्बाडा	१४१०	२९°१०'	८१°२४'
	शान्तडा	११७०	२९°११'	८१°२४'
	सारा	१४३०	२९°१०'	८१°२४'
४	वडा कार्यालय, वाटुलासेन	१४६२	२९°११'	८१°२५'
	भिरगाउँ	१८१०	२९°११'	८१°२७'
	देउबुडी	१५९०	२९°११'	८१°२५'
	गडहाल्या	१९१०	२९°१०'	८१°२५'
	हुडेतोला	१४६२	२९°११'	८१°२५'

वडा नं.	स्थान	समुन्द्री सतह देखिको उचाई मि.	उत्तरी अक्षांश	पूर्वी देशान्तर
	जेठरी	१७३०	२९°१०'	८१°२७'
	भाँता	१८९०	२९°१०'	८१°२६'
	जोगिबसाल्या	२२३०	२९°१०'	८१°२७'
	जुगातो	१७९०	२९°१०'	८१°२७'
	सडेगडा	१९९०	२९°११'	८१°२७'
	श्रीबन	१९९०	२९°१०'	८१°२७'
	साँता	१६९०	२९°११'	८१°२७'
५	वडा कार्यालय, चौका रामारोशन	१८७०	२९°१३'	८१°२७'
	आडेकाँद	१६९०	२९°१४'	८१°२६'
	अल्लेडी	२०७०	२९°१२'	८१°२८'
	बल्ले	१३७०	२९°११'	८१°२५'
	बन्दताल	१५५०	२९°१३'	८१°२६'
	दवाखोला	१६१०	२९°१२'	८१°२६'
	धनेसल्ला	१९५०	२९°१४'	८१°२७'
	जाँतोला	१७९०	२९°१४'	८१°२६'
	जिग्नेरवा	१३७०	२९°११'	८१°२६'
	जिउनेरवा	१५१०	२९°११'	८१°२६'
	मूजेडा	२०५०	२९°१४'	८१°२७'
	नेटाकोट	१५७०	२९°१२'	८१°२६'
	पातल	१७३०	२९°१३'	८१°२६'
	रामारोशन	२४३०	२९°१५'	८१°२६'
	सैनी	१३१०	२९°१२'	८१°२५'
	सालिमकोट	२४९०	२९°१३'	८१°२८'
	सल्लीसैन	१८३०	२९°१२'	८१°२६'
	सनानीगाउँ	१३९०	२९°१२'	८१°२५'
	सोडना	१६५०	२९°१४'	८१°२६'
	तडीगैरा	१७२७	२९°१३'	८१°२६'
६	वडा कार्यालय, भटाकाटिया	१६३०	२९°१२'	८१°२४'
	भटाकाटियाँ	१९९०	२९°१२'	८१°२५'
	बोरेना	२१५०	२९°१३'	८१°२५'
	दुध बिस्ना	२११०	२९°१३'	८१°२३'
	मडिल्ला	१२१०	२९°११'	८१°२४'
	मुग्रेतडा	१४३०	२९°११'	८१°२४'
	भैरी	१७१०	२९°१३'	८१°२३'
	अडाम	१६९०	२९°११'	८१°२४'
	पुदु	१६१०	२९°१२'	८१°२५'
	राख्नी	१३५०	२९°११'	८१°२३'
	रोल्ले	१८१०	२९°१२'	८१°२४'
	तिखेदुङ्गा	१४७८	२९°१२'	८१°२५'

वडा नं.	स्थान	समुन्द्री सतह देखिको उचाई मि.	उत्तरी अक्षांश	पूर्वी देशान्तर
	टुडिसैन	१३१०	२९°११'	८१°२३'
७	वडा कार्यालय, सुतार	१५९०	२९°११'	८१°२३'
	बथान	२३१०	२९°१२'	८१°२१'
	भाडे	२२०५	२९°१३'	८१°२१'
	भराँतो	१६७०	२९°११'	८१°२२'
	चाफागाउँ	१६४०	२९°१२'	८१°२२'
	घोडेदुङ्गा	२०१०	२९°१३'	८१°२२'
	गुल्सु	१६९०	२९°१२'	८१°२२'
	काँद	१८८५	२९°१२'	८१°२३'
	काँडागाउँ	१९९०	२९°१२'	८१°२२'
	काँध	१५५०	२९°१२'	८१°२३'
	किमतोला	१७५०	२९°१३'	८१°२३'
	मेल्लकाटने	१७६५	२९°१३'	८१°२२'
	स्याउले	२३२५	२९°१३'	८१°२१'
	सिल्काईलो	१८७८	२९°१३'	८१°२१'
	सिमखेत	१२१०	२९°११'	८१°२३'
सुकेगुना	२३५०	२९°१३'	८१°२१'	

स्रोत : फिल्ड सर्भेक्षण २०७४

३.२०. गाउँपालिकाको बस्तुगत विवरण (पार्श्वचित्र) तयारी कार्यमा संलग्न जनशक्ति विवरण :

क्र.सं.	नाम थर	ठेगाना/कार्यालय	पद	कैफियत
१	श्री टंक प्रसाद हुंगाना	रुडेक-नेपाल	अध्यक्ष	
२	श्री मिन बहादुर लुहार	रुडेक-नेपाल	उपाध्यक्ष	
३	श्री मोहन हुंगाना	रुडेक-नेपाल	कार्यक्रम संयोजक	
४	श्री टिकेन्द्र भण्डारी	रुडेक-नेपाल	परामर्शदाता/सहजकर्ता	
५	श्री गोपाल भट्टराई	रुडेक-नेपाल	परामर्शदाता/प्रा. ई.	
६	श्री नर बहादुर साउँद	रुडेक-नेपाल	परामर्शदाता/सहजकर्ता	
७	श्री संजिव सुवर्णकार	रुडेक-नेपाल	लेखा अधिकृत	
८	श्री कीर्तिराज पन्त	सुशासन हेल्मेटास नेपाल	सल्लाहकार	
९	श्री धर्मिन्द्रा खनाल	रामारोशन गा.पा. १	तथ्यांक संकलन कर्ता	
१०	श्री सिता रावल	रामारोशन गा.पा. २	तथ्यांक संकलन कर्ता	
११	श्री मत रावल	रामारोशन गा.पा. ३	तथ्यांक संकलन कर्ता	
१२	श्री निर्मला न्यौपाने	रामारोशन गा.पा. ४	तथ्यांक संकलन कर्ता	
१३	श्री गंगा कुर्वर	रामारोशन गा.पा. ५	तथ्यांक संकलन कर्ता	
१४	श्री लाल बहादुर बोहरा	रामारोशन गा.पा. ५	तथ्यांक संकलन कर्ता	
१५	श्री खगेन्द्र साउँद	रामारोशन गा.पा. ६	तथ्यांक संकलन कर्ता	
१६	श्री कल्पना रावल	रामारोशन गा.पा. ७	तथ्यांक संकलन कर्ता	

खण्ड-(४)
समस्या, अवसर, चुनौती र विकासका सम्भावनाहरु

४.१. गाउँपालिकाका समस्या/सवाल, अवसर र चुनौती :

क्र.सं.	विषयगत क्षेत्रहरु	समस्या/सवाल	अवसर	चुनौती
४.१.१.	आर्थिक विकास			
१	कृषि	<ul style="list-style-type: none"> - उन्नत जातका पशुपालन नगरिनु - कृषि प्रसार सेवाको कमी - परम्परागत खेती प्रणालीमा आश्रीत - परम्परागत तरिकाले खेती लगाउनु - गोठेमल सुधार तथा जैविक विषादी प्रविधिको कमी - गुणस्तरीय बीउ विजनको अभाव - कृषिमा आधारित सहकारी नहुनु - वडाहरुमा गठित कृषि विकास समितिहरु को संस्थागत क्षमता विकासमा कमी - स्थानीय श्रोत व्यक्ति तथा अगुवा कृषकहरुको कमी - सिंचाई सुविधाको कमी र भएका - सिंचाई योजनाहरुको मर्मत नहुनु 	<ul style="list-style-type: none"> - स्थानीय बजार विस्तार भईरहेको - कृषि क्षेत्रको विकासमा विभिन्न संघ संस्था एवं स्थानीय तहहरुको लगानीमा बृद्धि भैरहेको - सवै वडाहरुबाट स्थानीय बजार सम्म सडक जोडीएको - कृषि उपज संकलन केन्द्र र एग्रीभेट पसल भएको - पशु तथा बाली विमा गर्न सकिने 	<ul style="list-style-type: none"> - नियमित यातायात संचालन कमी - कृषि प्रति यूवा वर्गको उदासिनता - पशु तथा बाली विमा नहुनु - जलवायु परिवर्तनको असर - असिना पानीले खेती नष्ट हुनु - सिंचाई आयोजनाहरु कार्यान्वयन गर्न श्रोतको कमी - समय अनुकूल व्यावसायिक खेती नहुनु
२	गैर कृषिमा आधारित (सीप तथा रोजगारी)	<ul style="list-style-type: none"> - स्थानीय स्तरमा पाइने बस्तुहरुको उचित संकलन र प्रशोधन जस्ता लघु उद्यमहरुको विकास तथा प्रवर्द्धनमा कमी - आरन तथा परम्परागत सिपमा आधारित व्यवसायको आधुनिकरणमा कमी - सहकारी संस्थाहरुको संस्थागत विकास हुन नसक्नु - पर्यटन विकासमा कमी - बित्तिय साक्षरताको अभाव - फजुल खर्चमा बृद्धि - बचतको कमी 	<ul style="list-style-type: none"> - स्थानीय कृषि तथा गैरकृषि जन्य कच्चा पदार्थहरुको पर्याप्तता - स्थानीय स्तरमा दक्ष जनशक्ति उत्पादनका लागि जेटिए पढाउन सकिने संभावना - स्थानीय स्तरमा संघ संस्थाहरुको क्रियाशिलता - बैकको शाखा खुलेको - बित्तिय संस्थाहरुले समुह मार्फत कार्य संचालन गरेको 	<ul style="list-style-type: none"> - उद्यम स्थापना गर्नमा सम्बन्धित निकायको पहल नहुनु - लगानीको प्रतिकूल वातावरण - सामाजिक असुरक्षा - उद्यमशिलता विकास नहुनु - स्थानिय स्तरमा स्वरोजगारको कमी - उद्यमशिलताको कमी - व्यावसायिक नहुनु - तालिम पाएका ब्याक्तिहरुले कार्यान्वयन नगर्नु

क्र.सं.	विषयगत क्षेत्रहरू	समस्या/सवाल	अवसर	चुनौती
४.१.२.	सामाजिक विकास			
१	शिक्षा	<ul style="list-style-type: none"> - विद्यालयमा बालमैत्री कक्षाकोठा, पुस्तकालय, शैक्षिक सामग्री, फर्निचर, खानेपानी, शौचालय, विज्ञान प्रयोगशाला र घेरा पर्खालको अभाव - तालिम प्राप्त विषयगत शिक्षक, बालमैत्री शिक्षण सिकाई र आवश्यक दरबन्दी नहुनु - गुणस्तरीय शिक्षाको कमी - अनौपचारिक शिक्षाको प्रभावकारी कार्यान्वयनमा कमी - शैक्षिक क्यालेण्डर तयार गरी शैक्षिक क्रियाकला संचालन नहुनु - विद्यार्थी, शिक्षक र अभिभावकबीच अन्तरक्रिया नहुनु - आफ्ना बालबालिका प्रति अभिभावकको बढ्दो बेवास्ता - योग्य शिक्षक नियुक्ति हुन नसक्नु 	<ul style="list-style-type: none"> - शिक्षा क्षेत्रको लगानीमा वृद्धि भैरहेको - स्थानीय स्तरमा अनुगमन संयत्रको व्यवस्था - नेपाल सरकारबाटै निःशुल्क तथा अनिवार्य शिक्षा, बालबालिका र विद्यालय शान्ति क्षेत्र, बालमैत्री स्थानीय शासनको नीति अवलम्बन - शिक्षा क्षेत्रमा संघ-संस्था तथा स्थानीय निकायहरूको क्रियाशिलता - शिक्षा नीति निर्माण - निष्पक्ष परिक्षा समिति गठन गर्न सकिने 	<ul style="list-style-type: none"> - दरबन्दी मिलान नहुनु - शिक्षकहरूको उचित पारिश्रमीक नहुनु - अभिभावक र शिक्षकहरूको बालबालिकाहरूको सरसफाईमा ध्यान नदिनु - मौजूदा शिक्षा नीति कार्यान्वयन हुन नसक्नु - निःशुल्क शिक्षा भनियता पनि विभिन्न नामका शुल्क लिनु - उचित श्रोतको व्यवस्थापन नहुनु - अभिभावकको शिक्षामा लगानि नहुनु
२	स्वास्थ्य	<ul style="list-style-type: none"> - परम्परागत उपचार विधि (धामी भक्तीबाट) - पाठेघर खस्ने समस्या भएको तर तथ्याङ्क नभएको - स्वास्थ्य स्वयम् सेविकाहरूको क्षमताको कमी - स्वास्थ्य सम्बन्धी चेतनामूलक कार्यक्रम संचालनमा कमी - पोषण तथा खाद्य सुरक्षाको कमी - अस्पतालको नहुनु 	<ul style="list-style-type: none"> - स्थानीय स्तरमा स्वास्थ्य सेवा प्रसारका लागि सहयोग लिन सकिने संजालहरू : बालक्लब, युवाक्लब आदि भएका - स्वास्थ्य क्षेत्रमा लगानीमा वृद्धि भैरहेको - अस्पताल खोल्न सकिने 	<ul style="list-style-type: none"> - जनचेतनाको कमी - परम्परागत अन्धविश्वास - सबै वडाहरूमा स्वास्थ्य संस्थाहरू नहुनु - भौगोलिक समस्या - दक्ष स्वास्थ्यकर्मी सुगम क्षेत्रमा केन्द्रित हुनु - प्रस्तुति गृहको उचित भौतिक पूर्वाधार नहुनु
३	खानेपानी तथा सरसफाई	<ul style="list-style-type: none"> - उपलब्ध खानेपानी योजनाहरूको उचित मर्मत सम्भार तथा योजनाहरूको दिगोपनका लागि प्रभावकारी योजना नहुनु - स्वास्थ्य सम्बन्धी चेतनामूलक कार्यक्रम संचालनमा कमी - आवश्यक सार्वजनिक शौचालय नहुनु - पानीका मुलहरूको संरक्षण नहुनु 	<ul style="list-style-type: none"> - जनश्रमदान जुटाउन र उपयोग गर्न सकिने - पानीका श्रोतहरूको उपलब्धता - खुल्ला दिसामुक्त घोषणा भईसकेको - विभिन्न संघसंस्था तथा निकायहरूको लगानीमा वृद्धि भैरहेको - भूसंरक्षण र जलाधार क्षेत्रमा वृक्षारोपण भैरहेको 	<ul style="list-style-type: none"> - पानीका मुहान संरक्षण नहुनु - जलवायु परिवर्तन - लगानीका लागि श्रोतको अपर्याप्तता - व्यवस्थापनको कमी - चेतनाको कमी - वन फडानी र आगलागीमा कमी नहुनु - बढ्दो सडक संजाल - जलवायु परिवर्तन र पूर्वाधार विकासले वातावरणमा प्रभाव

क्र.सं.	विषयगत क्षेत्रहरु	समस्या/सवाल	अवसर	चुनौती
४	लैंगिक समानता तथा सामाजिक समावेशीकरण	<ul style="list-style-type: none"> - अभिभावकबाट छोरा र छोरीबीच गरिने भेदभाव - बालविवाह - दलित, महिला, एकल महिला, बालबालिका, अपाङ्गता भएका, असहाय, वृद्ध लक्षित वर्ग कार्यक्रमहरु कार्यान्वयनको कमी - दलित-गैरदलित र दलित-दलितबीच जातीय विभेद - प्रजनन स्वास्थ्य सम्बन्धि चेतना नहुनु - पाठेघर खस्ने समस्या - जेष्ठ नागरिक मैत्री कार्यक्रम नहुनु 	<ul style="list-style-type: none"> - जातीय छुवाछुत र नीति - लैंगिक समानता तथा समाजिक समावेशीकरण नीति - सामाजिक सुरक्षा नीति - विभिन्न सरकारी तथा गैरसरकारी निकायहरुको लक्षित वर्ग केन्द्रित कार्यक्रमहरु - समावेशी बजेट निर्देशिका बनेको 	<ul style="list-style-type: none"> - परम्परागत सोच - स्थानीय स्तरमा विद्यमान नीति कार्यान्वयनमा नआउनु - कानुनी सहयता नहुनु - अपाङ्गता मैत्री भवन नहुनु - सवै खाले फरक क्षमता भएका बालबालिकाहरुको उचित व्यावस्थापन नहुनु
४.१.३.	पूर्वाधार विकास			
१	सडक तथा भो.पु.	<ul style="list-style-type: none"> - स्थानीय सडकहरुको (कृषि सडक तथा जिल्ला संजाल सडक) विस्तारमा कमी भएको, सडक तथा गोरेटो बाटोको स्तरोन्नती एवम् विस्तार नहुनु - आवश्यकता अनुसार भोलेङ्गे पुलको निर्माण नहुनु 	<ul style="list-style-type: none"> - स्थानीय श्रोत साधन र जनसहभागिता जुटाउन सकिने - सरकारी तथा अन्य दातृ निकायहरुको लगानीका लागि प्रथामिकता क्षेत्र 	<ul style="list-style-type: none"> - श्रोतको अभाव - भौगोलिक विकटता भएको स्थानमा भोलुङ्गे पुल नहुनु - सडक पुल नहुनु - जलवायु परिवर्तन - टोल वस्तीका सडकहरुको स्तरउन्नोती नहुनु
२	सिंचाई, पानी घट्ट, मिल, तटबन्धन	<ul style="list-style-type: none"> - सिंचाई सुविधा पर्याप्त नहुनु - विद्यमान सिंचाई योजनाहरुको मर्मत सम्भार नहुनु - सिंचाई सुविधाको अपर्याप्ता - सामुदायिक तथा नीजि मिल र सुधारिएको घट्टको कमी - खोला नदीले कटान गरेको ठाउँमा तटबन्धन नहुनु 	<ul style="list-style-type: none"> - जनश्रमदान जुटाउन र उपयोग गर्न सकिने - पानीका श्रोतहरुको उपलब्धता - खेती योग्य जमिन भएको - विभिन्न संघसंस्था तथा निकायहरुको लगानीमा वृद्धि भैरहेको 	<ul style="list-style-type: none"> - पानीका मुहान संरक्षण नहुनु - जलवायु परिवर्तन - लगानीका लागि श्रोतको अपर्याप्तता - वन फडानी र आगलागीमा कमी नहुनु - बजेटको उचित सदुपयोग नहुनु
३	विद्युत	<ul style="list-style-type: none"> - लघु जलविद्युत परियोजनाको लगानीमा कमी - परम्परागत खुल्ला चुल्हो - केन्द्रिय विद्युत लाईन नहुनु 	<ul style="list-style-type: none"> - जलविद्युत निकाल्न पानीको श्रोतहरु प्रयाप्त भएको - स्थानीय विद्युत भएको - बैकल्पिक उर्जा प्रयोगमा लगानी बढी रहेको - विद्युतहरुलाई जोडेर मिनिग्रेड स्थापना गर्न सकिने - केन्द्रिय विद्युत लाईन 	<ul style="list-style-type: none"> - लगानीको कमी - जलवायु परिवर्तन - लगानीको कमी

क्र.सं.	विषयगत क्षेत्रहरु	समस्या/सवाल	अवसर	चुनौती
४	संचार	<ul style="list-style-type: none"> - गुणस्तरिय संचार सेवा नहुनु - सवै वडाहरुमा टि.भि.को पहुँचमा कमी - पालिकामा इमेल, इन्टरनेटहरुको सेवा सुविधा नभएको - मुजाबगर क्षेत्रमा संचार नेटवर्कको कमी 	<ul style="list-style-type: none"> - विभिन्न संघसंस्था तथा निकायहरुको लगानीमा वृद्धि - सामुदायिक तथा अन्य निजी क्षेत्रका सेवा प्रदायकहरुबाट सेवा विस्तार भईरहेको 	<ul style="list-style-type: none"> - बिद्युत सेवा नहुनु - फोन, इमेल, इन्टरनेटमा कमी - भौगोलिक विगटता - प्राविधिक उपकरण उपयोगीतामा कमी - ज्ञान सिपको कमी
५.	सामुदायिक पूर्वाधार	<ul style="list-style-type: none"> - सामुदायिक भवन (सामुदायिक संस्था, क्लव, सा.व.उ.स., सहकारी, महिला समुह, सामुदायिक अध्ययन केन्द्र, नागरिक सचेतना केन्द्र, कृषि सहकारी, कृ.उ.सं.के. आदि) निर्माणको कमी - वडा कार्यालयको भवन नहुनु - धार्मिक तथा पर्यटकिय स्थल पाटी, पौवा, मन्दिर र चौतारोहरु संरक्षण र सम्बर्द्धन नहुनु 	<ul style="list-style-type: none"> - जनसहभागिता जुटाउन सकिने - सामाजिक पुँजिको निर्माण (वचत तथा क्षमता अभिवृद्धि) - पुराना धार्मिक मन्दिरहरु भएको - रामारोशन तालको संरक्षण र प्रचार प्रसार गर्न सकिने - युद्ध पर्यटनको इतिहास र सम्भावना रहेको 	<ul style="list-style-type: none"> - पूर्वाधार विकासको क्षेत्रमा वढी रकम केन्द्रित - मर्मत सम्भारमा कमी - सामुदायिक तथा बहुउपयोगी भवन नहुनु - संग्रालय नहुनु
४.१.४.	वातावरण तथा बिपद् व्यवस्थापन			
१	वन वातावरण तथा जलवायु परिवर्तन	<ul style="list-style-type: none"> - सामुदायिक वन र कबुलियती वनको विकास तथा संरक्षणमा कमी - काष्ठ तथा गैरकाष्ठ वन पैदावारको दिगो संकलन, संरक्षण र बजार व्यवस्थापनको अभाव - जंगल जथाभावि फडानी र आगलागी - बैज्ञानिक वन व्यावस्थापनमा कमी - विपद् व्यवस्थापनको पुर्व तयारीमा कमी 	<ul style="list-style-type: none"> - बैज्ञानिक वन व्यवस्थापन गर्न सकिने - सामुदायिक वन र कबुलियत वन प्रति बढ्दो चासो - वन विकास कार्यक्रम प्रति संघ-संस्था तथा स्थानीय निकायहरुको क्रियाशिलता 	<ul style="list-style-type: none"> - बैज्ञानिक वन व्यवस्थापनको बारेमा चेतनाको अभाव - वन क्षेत्रको अतिक्रमण - माउवोटको संरक्षण नहुनु - जडिबुटिको पहिचान नहुनु - आगलागी
४.१.५.	सुशासन तथा संस्थागत विकास			
१	सुशासन	<ul style="list-style-type: none"> - योजना छनौट र कार्यान्वयन प्रक्रियामा समावेशी सहभागिता र पारदर्शितामा कमी - समुदायको सूचनाको पहुँचमा कमी - क्षमता विकासका क्रियाकलापहरुको कमी - विषयगत नीति, योजना निर्माणमा कमी - विकास योजनाहरुको सार्वजनिक सुनुवाई, सामाजिक परीक्षण वातवरणिय प्रभाव मुल्याङ्कन, 	<ul style="list-style-type: none"> - गैरसरकारी संघसंस्थाहरु भएका - स्थानीय संजाल, क्लव तथा संचार माध्यमहरुसंग सहकार्य गर्न सकिने - समावेशी कार्यक्रमहरु प्रति स्थानीय सरकार जिम्मेवारी रहेको 	<ul style="list-style-type: none"> - सार्वजनिक सुनाई नगर्नु - गुनासो सुनाई र अनुगमन नहुनु - टोल बस्तीमा गहन छलफल नहुनु - विभिन्न संघ संस्थाहरुको आ-आफ्नो नीति र कार्यशैली फरक हुनु - मागमा आधारित कार्य संचालन नभई आफ्नो अनुकूल संचालन गर्नु

क्र.सं.	विषयगत क्षेत्रहरु	समस्या/सवाल	अवसर	चुनौती
		<p>प्रभावकारीक कार्यान्वयन, नियमित अनुगमन र सामाजिक लेखापरीक्षण गर्ने अभ्यासमा कमी</p> <ul style="list-style-type: none"> - वडा कार्यालय तथा गाउँपालिकामा काम गर्ने जनशक्तिको कमी - स्थानीय स्तरमा व्यवस्था गरिए बमोजिम पञ्जिकरण कार्यको प्रभावकारीता र नागरिक वडा पत्रमा भएका प्रावधानको बारेमा नागरिकहरुलाई जानकारी नहुनु - दलित, महिला, बालबालिकाहरुको संस्थागत दिगो संरचना नहुनु 		

४.२. गाउँपालिकाका विकासका सम्भावनाहरु :

क्र.सं.	विषयगत क्षेत्र	सम्भावनाहरु	कैफियत
१.	आर्थिक विकास		
१.१	कृषि	<ul style="list-style-type: none"> - स्थानीय कालो जौं खेतीको विस्तार गर्न सकिने - कालो धानको उत्पादन गर्न सकिने - मकैको विउ उत्पादनको क्षेत्र विकास गर्न सकिने - व्यावसायिक तरकारी खेती (आलु, मुला, काउली, बन्दा, टमाटर, प्याज र लसुन, खुर्सानी) र मुला, कोशे तरकारीका साथै वीउ उत्पादन गर्न सकिने - मौरी पालनको सम्भावना रहेको - व्यावसायिक फलफूल खेती (केरा, कागती, सुन्तला, जुनार, लिच्ची र ओखर) गर्न सकिने - व्यावसायिक पशुपालन (गाई, कुखुरा, बाखा, भेडा र भैंसी) गर्न सकिने - रामारोशन गाउँपालिकामा मौसमी विविधता भएकोले तुलनात्मक लाभ भएका विविध प्रकारका बालीको उत्पादन गर्न सकिने हुँदा पकेट क्षेत्र निर्धारण गरि खेती गर्न सकिने - सहकारी खेती गर्न सकिने - कृषि फार्महरु बनाई तरकारी र फलफूल खेती नीजि स्तरमा गर्न सकिने - बाभो जग्गाको उपयोग गरी डाले घाँस र भुईँ घाँस रोप्न सकिने - एक घर एक करेशावारी बनाउन सकिने 	
१.२	उद्योग तथा वाणिज्य, सिप एवं रोजगार	<ul style="list-style-type: none"> - मासु र दग्ध जन्य पसल संचालन गर्न सकिने - फलफूल तथा तरकारीहरुको प्रशोधन उद्योग संचालन गर्न सकिने - व्यावसायिक सीप विकासको तालीम प्रदान गरी स्थानीय रोजगारका साथै भारतीय लगायतका अर्को मुलुकमा वैदेशिक रोजगारका लागी दक्ष जनशक्ति तयार गर्न सकिने - साना घरेलु उद्योग संचालन गर्न सकिने 	

क्र.सं.	विषयगत क्षेत्र	सम्भावनाहरु	कैफियत
१.३	पर्यटन	<ul style="list-style-type: none"> - गाउँपालिकामामा रहेको रामारोशन पर्यटकीय स्थललाई धार्मिक स्थलका रूपमा संरक्षण एवं प्रसार प्रचार गरि आन्तरिक एवं बाह्य पर्यटन विकास गर्न सकिने - कैलाश खोला किनारामा ट्राउट माछा पालन गर्न सकिने - रामारोशन पर्यटकीय स्थलमा होमस्टे संचालन गर्न सकिने - युद्ध पर्यटनको विकास गर्न सकिने 	
१.४	सहकारी	<ul style="list-style-type: none"> - छरियर रहेको समुहहरुलाई एकीकृत गरि पालिका स्तरिय बृहत सहकारीमा रूपान्तरण गर्न सकिने - ग्राहक केन्द्रित सुलभ पसलबाट उपभोक्ताहरुलाई सेवा दिन सकिने - सहकारी दुवानी सेवा संचालन गर्न सकिने - सहकारीको अवधारणामा रही विभिन्न क्षेत्रमा सेवा विस्तार गर्न सकिने - सहकारी खेती, उद्योग र व्यापार गर्न सकिने - यस गाउँपालिकामा मासिक बचत नगर्ने घरधुरीहरुलाई सहकारीको पहुँचमा ल्याई नियमित बचत गर्ने बानीको विकास गर्न सकिने - छरिएको पूजि बचत गरी लगानी गर्न सकिने 	
१.५	वित्तिय क्षेत्र	<ul style="list-style-type: none"> - लघुवित्त क्षेत्रलाई समुदाय केन्द्रित गरि स्वरोजागार गर्न सकिने - नीतिगत रूपमा वित्तिय क्षेत्रको करको दायरा घटाई जनमुखी सेवा दिन सकिने - गाउँपालिकामा सेवा क्षेत्र भएका बैंकहरुको लगानी एवं सहयोग लिई आमदानी मुलक कार्य गर्न सकिने - वित्तिय साक्षरता सम्बन्धि तालिम समाजका सबै बर्गलाई आर्थिक गतिविधिमा जागरुक गर्न सकिने - हरेक घर परिवारलाई वित्तिय पहुँचमा पुर्याउन बैंक, लघु वित्तको सहयोग लिएर सहकारीलाई सक्रिय बनाउन सकिने 	
१.६	बाह्य क्षेत्र	<ul style="list-style-type: none"> - निजि कम्पनी, सरकारी र गैरसरकारी संघ संस्थाहरुलाई पालिकाको विकासमा साभेदारी गर्न सकिने - पालिकाको विकास एवं समृद्धिमाका लागी बाह्य क्षेत्रसंग Private partnership को अवधारणामा साभेदारीमा कार्य गर्न सकिने - जनता सरकार साभेदारी कार्यक्रम संचालन गर्न सकिने - स्थानीय श्रोत उपयोग हने उद्योग संचालन गर्न सकिने 	
२.	सामाजिक विकास		
२.१	शिक्षा	<ul style="list-style-type: none"> - भौगोलीक विकटतामा रहेका पूर्वाधार एवं शिक्षक विद्यार्थीको अनुपातको आधारमा विद्यालयहरुलाई मिलान गरि शैक्षिक गुणस्तरमा बृद्धि गर्न सकिने - स्थानीय तथा बाह्य क्षेत्रमा प्राविधिक शिक्षाको अभाव देखिएकोले प्राविधिक शिक्षा संचालन गर्न सकिने - विद्यालयहरुमा कम्प्युटर शिक्षा लागु गर्न सकिने - प्रत्येक वडामा एउटा एउटा सुचना केन्द्र स्थापना गर्न सकिने - एकीकृत शिक्षा (शिक्षक, विद्यार्थी र अभिभावक) बालमैत्री शिक्षा र अपाङ्गता भएका बालबालिकालाई समाहित शिक्षा लागु गर्न सकिने - विद्यालय सुधार योजना निर्माण/अद्यावधिक गरि शिक्षा प्रणालीमा समयानुकूल सुधार गर्न सकिने 	

क्र.सं.	विषयगत क्षेत्र	सम्भावनाहरु	कैफियत
२.२	स्वास्थ्य	<ul style="list-style-type: none"> - स्वास्थ्य चौकीहरुको स्तर उन्नती गरि स्वास्थ्य सेवा दिन सकिने - प्रत्येक वडामा सडक संजाललाई सुधार गरी एम्बुलेन्स सेवा विस्तार गर्न सकिने - स्वास्थ्य सम्बन्धी चेतनामूलक कार्यमहरु सञ्चालन गरि जनचेतना अभिवृद्धी गर्न सकिने 	
२.३	खानेपानी तथा सरसफाई	<ul style="list-style-type: none"> - खानेपानी निर्माण एवम मर्मत (पाईपधारा, ढुंगेधारा मर्मत सुधार) गरि शुद्ध पिउने पानीको उपलब्धता गर्न सकिने - वडा तथा पालिका स्तरिय खानेपानी, सरसफाई तथा स्वच्छता समितिको गठन, क्षमता विकास गरि - पानीको अभाव भएको क्षेत्रमा आकाशे पानी संकलन गर्न सकिने - निजि एवं सार्वजनिक शौचालयको उचित व्यावस्थापन तथा आवश्यकता अनुसार थप शौचालय निर्माण गरि पालिकाको खुल्ला दिशा मुक्त क्षेत्रलाई प्रभावकारी गर्न सकिने - पूर्ण सरसफाईका क्रियाकलापहरुलाई वढावा दिदै पुर्ण सरसफाई युक्त पालिका बनाउन सकिने - पूर्ण सरसफाईका लागी पालिकाका निश्चित वडालाई नमुना एवं उदाहरण रुपमा कार्य गर्न लगाई अन्य वडामा यसको अनुसरण गराई आन्तरिक सकारात्मक प्रतिस्पर्धाको वातावरण ल्याई समग्र पालिकालाई पुर्ण सरसफाई युक्त पालिका निर्माण गर्न सकिने - स्वास्थ्य तथा सरसफाई सम्बन्धी चेतनामूलक कार्यमहरु सञ्चालन गरि जनचेतना अभिवृद्धी गर्न सकिने - खानेपानीका मुलहरु संरक्षण एवं सुधार गर्न सकिने - गाउँपालिका स्तरको अस्पताल स्थापना गर्न सकिने 	
२.४	संस्कृतिक प्रबर्द्धन	<ul style="list-style-type: none"> - स्थानीय स्तरका भुँवो, सरु, न्याउले, हुडकेली नाँच, धमारी, रतेउडी, मागल, जस्ता लोक संकृतीको संरक्षण गर्न सकिने - पञ्चेवाजाको संरक्षण गर्न सकिने 	
२.५	लैंगिक समानता तथा सामाजिक समावेशीकरण	<ul style="list-style-type: none"> - दलित केन्द्रित विकास क्रियाकलापहरु संचालन गर्न दलित घरधुरीलाई लक्षित गरि आयमूलक तथा सीपमूलक क्रियाकलाप संचालन - पालिका स्तरीय दलित, महिला, बालक्लव, जस्ता सञ्जालहरु गठन एवं क्षमता विकास गर्न सकिने - जातीय छुवाछुत सम्बन्धी चेतनामूलक कार्यक्रमहरु संचालन गरि जातीय छुवाछुत मुक्त पालिका बनाउन सकिने - लैङ्गिक समानता तथा महिला अधिकार सम्बन्धी चेतनामूलक कार्यक्रमहरु संचालन गरि महिला माथिको घरेलु हिंसा तथा छाउपडी कुप्रथा विरुद्ध महिलाहरुलाई संगठित एवं जागरुक गर्न सकिने - बालबालिका सम्बन्धी विभिन्न चेतनामूलक कार्यक्रमहरु संचालन गरि बाल बचाउ क्रियाकलापहरु (स्तनपान, खोप, भिटामिन ए, सुरक्षित सुत्केरी आदि) लाई प्रभावकारी गर्न सकिने - बालसहभागिता र बाल संरक्षण सम्बन्धी क्रियाकलापहरु संचालन गर्न सकिने - अपाङ्ग, असहाय, जेष्ठ नागरिक, एकल महिला केन्द्रित क्रियाकलापहरु संचालन गर्न सकिने 	
२.६	जनसंख्या व्यवस्थापन	<ul style="list-style-type: none"> - बहूदो जनसंख्यालाई नियन्त्रण गर्न चेतनामूलक कार्यक्रमहरु संचालन परिवार नियोजनमा उपायहरु अबलम्बन गर्न सकिने 	

क्र.सं.	विषयगत क्षेत्र	सम्भावनाहरु	कैफियत
३.	पूर्वाधार विकास		
३.१	सडक तथा पुल	<ul style="list-style-type: none"> - पालिकाका समग्र सडक गुरुयोजना तयार गरि निर्माण तथा बनेका सडकहरुको स्तरोन्नती गरि पालिकाका सबै वडामा यातायात सेवा बाह्र महिना संचालन गर्न सकिने - सडक निर्माणमा मेशिनको प्रयोगलाई कमी गरि मानव शक्ति प्रयोग गर्न सकिने - तटबन्ध तथा बृक्षारोपण गरि पहिरो नियन्त्रण गर्न सकिने - बनेका भो.पुल को संरक्षण एवं उपयोग गरि आवश्यक स्थानमा थप निर्माण गरि आवगमनलाई सहज बनाउन सकिने 	
३.२	सिचाई	<ul style="list-style-type: none"> - सिचाईका श्रोतहरुलाई व्यावस्थापन गरि सिचाई सुविधालाई बढाउन सकिने - निर्माण भएका योजनाहरुको दिगो संचालनका लागि मर्मत सम्भार कोषको व्यवस्था गरी दिगो रुपमा संचालन गर्न सकिने - सिचाईको बैकल्पिक उपायहरु सिचाई पोखरी, थोपा सिचाई, वर्षदको पानी संकलन प्रविधिको प्रयोग गर्न सकिने 	
३.३	भवन तथा शहरी विकास	<ul style="list-style-type: none"> - संघिय संरचना अनुसार नयाँ गाउँपालिका भएकाले बस्ती विकासलाई व्यवस्थित गर्न भवन तथा शहरी विकास योजना तयार गरि कार्यान्वय गर्न सकिने । 	
३.४	संचार	<ul style="list-style-type: none"> - संचारका विभिन्न निकायहरूसंग समन्वय एवं सहकार्य गरि पालिका क्षेत्रमा संचारमा पहुँच बढाउन सकिने - ल्याण्डलाईन सेवा विस्तार गरि संचारमा सबैको पहुँच पुर्याउन सकिने - पालिका क्षेत्रमा एफ.एम.एम. रेडियो, पत्रिका, टेलिभिजन, इमेल, लगायतका संचार क्षेत्रको विकास गरि संचार सेवाको पहुँच विस्तार गर्न सकिने 	
३.५	विद्युत	<ul style="list-style-type: none"> - संचालनमा रहेको विद्युत सेवालाई विस्तार गर्न सकिने - स्थानीय स्तरका खोला नालावाट थप विद्युत उत्पादन गर्न सकिने - सि.एफ.एल. चिमको प्रयोगमा जनचेतना जगाई विद्युतको मागलाई व्यवस्थापन गर्न सकिने - सौर्य उर्जाको बैकल्पिक व्यवस्था गरि विद्युत सेवा लिन सकिने - सुधारिएको पानी घट्ट निर्माण तथा संचालन गर्न सकिने 	
४.	वातावरण तथा बिपद् व्यवस्थापन		
४.१	वन तथा भु-संरक्षण	<ul style="list-style-type: none"> - सामुदायिक वनहरुमा वन नर्सरी स्थापना गरि बिरुवा उत्पादन खाली रहेको वनमा बृक्षारोपण गर्न सकिने - सामुदायिक वनका पदाधिकारीहरुको क्षमता विकास तथा उपभोक्ताहरुमा जनचेतना जागृत गराई आगलागी तथा डढेलो नियन्त्रण गरि वन क्षेत्रको संरक्षण एवं विकास गर्न सकिने - सामुदायिक वन, कवुलियति वन, धार्मीक वन थप गर्न सकिने - बाढि पहिरो रोकथामका लागी तटबन्ध निर्माण गर्न सकिने - वनको बैज्ञानिक व्यवस्थापन विधिद्वारा पुरानो एवं बुढो रुखलाई व्यवस्थापन गरि सो ठाउँमा नयाँ बिरुवा रोपण गरि पुरानो रुख, खोटो, लगायत वनवाट भएको आम्दानीले उपभोक्ताहरुको विकासका लागी लगानी समेत गर्न सकिने - गैह्रकाष्ठ वन पैदावार संकलन र विक्रीवाट आम्दानी लिन सकिने - जडीबुटी (कचुर, तेजपात, सुगन्धवाल, टिमुर, सिस्नो, पुतिनो आदि)को संरक्षण, विस्तार एवं प्रशोधन गरि थप आम्दानी लिन सकिने - विपन्न वर्गका घर परिवारहरुलाई सामुदायिक वन क्षेत्रको भिरालो जग्गा लिजमा दिन सकिने 	

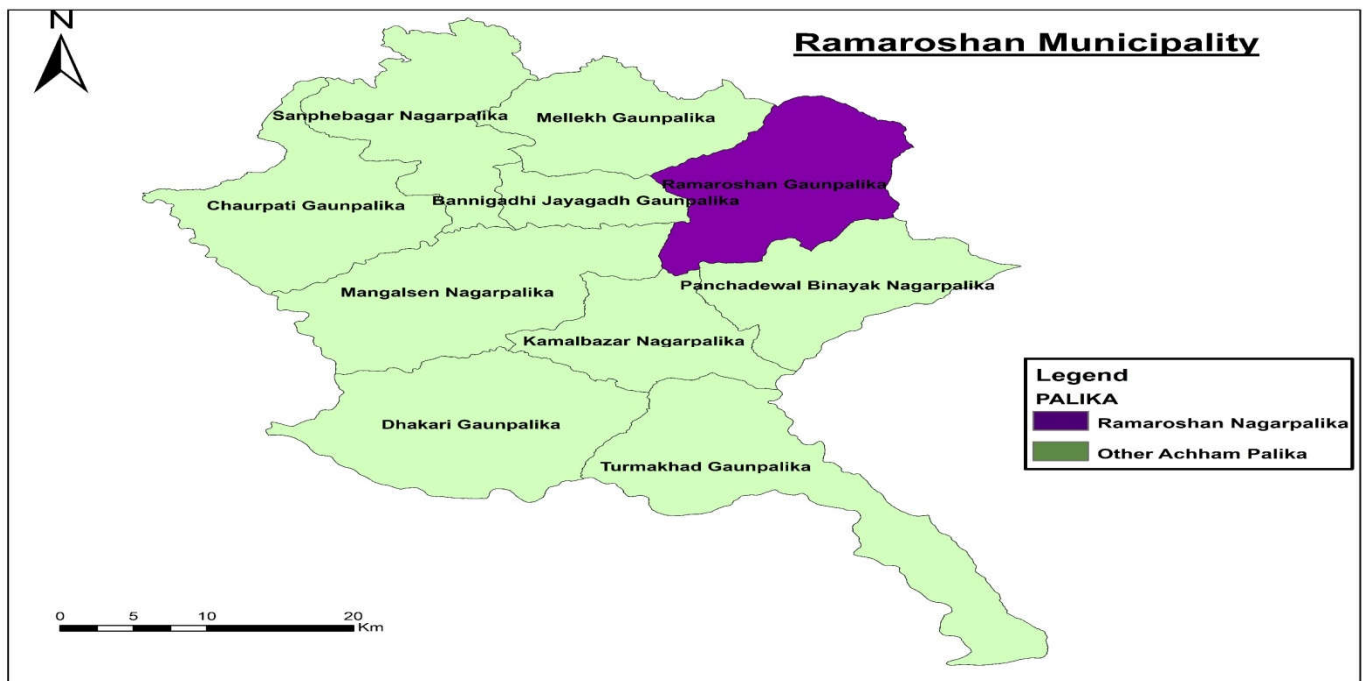
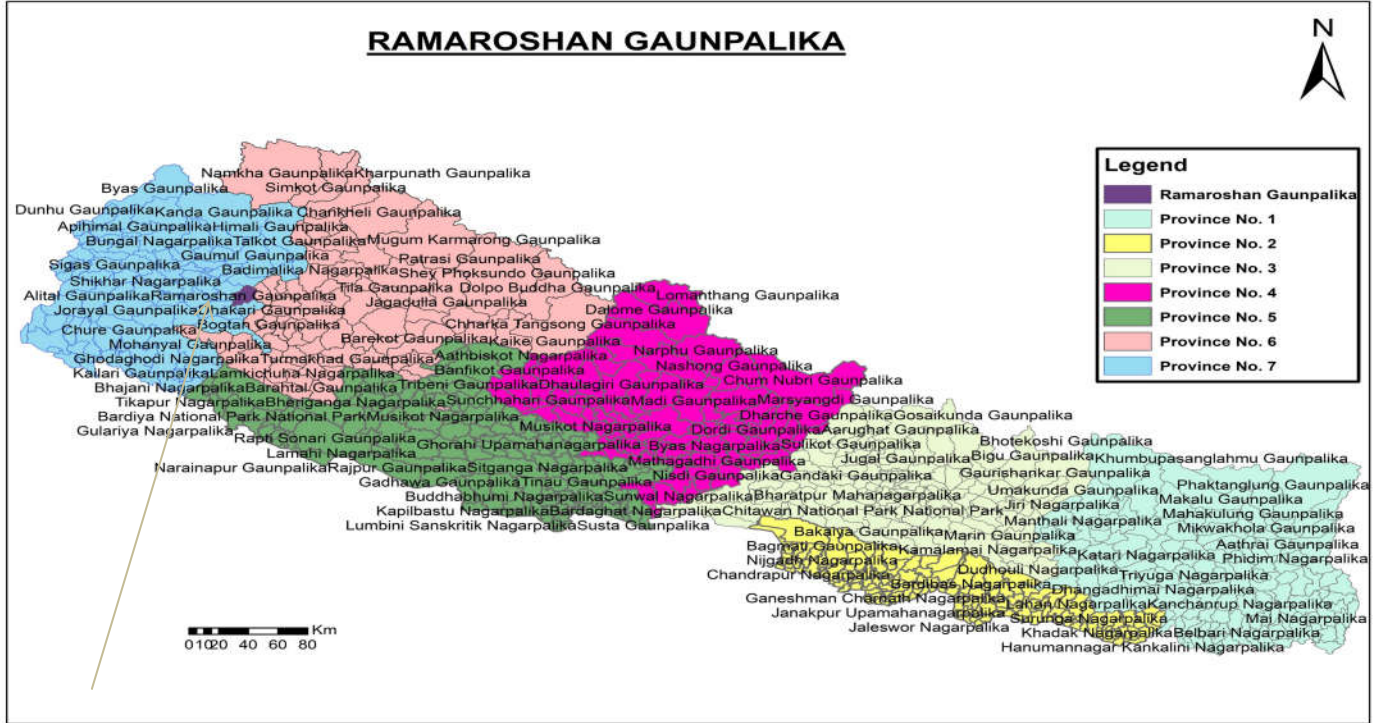
क्र.सं.	विषयगत क्षेत्र	सम्भावनाहरु	कैफियत
४.२	जलाधार संरक्षण	- पानीका श्रोत संरक्षण तथा वृक्षारोपण जस्ता कार्य संचालन मार्फत जलाधार क्षेत्र संरक्षण गर्न सकिने	
४.४	वातावरण संरक्षण	- धुवाँ रहित सुधारिएको चुलो निर्माण एवं विस्तार गर्न सकिने - टोल बस्तीमा जनचेतना मुलक वातावरण मैत्री क्रियाकलापहरु संचालन गर्न सकिने - पुर्ण सरसफाईका सूचकहरुलाई व्यक्तिगत तहमा कार्यान्वयन गराउन सचेतना जागृत गरि प्रत्येक घर, पसल, होटेल, कार्यालय, सार्वजनिक स्थललाई स्वच्छ, सफा राख्न सकिने - भएको जंगलको संरक्षण एवं व्यवस्थापन र खाली जमिनमा थप वृक्षारोपण गरि गाउँपालिकालाई हरियालीमा परिणत गर्न सकिने	
४.४	जलवायु परिवर्तन	- स्थानीय जलवायु अनुकूलन कार्य योजना तयार गरी कार्यान्वयन गर्न सकिने - बनको वैज्ञानिक वन व्यवस्थापन विधिद्वारा पुरानो एवं बुढो रुखलाई व्यवस्थापन गरि सो ठाउँमा नयाँ बिरुवा रोपण गरि पुरानो रुखवाट आमदानी लिन सकिने	
४.५	फोहोर मैला व्यवस्थापन	- सरसफाईका जनचेतनामुलक कार्यक्रम संचालन गरि फोहोर मैलाको उचित व्यवस्थापन गर्न सकिने - बजार क्षेत्रमा सरसफाई समिति गठन तथा परिचालन गरि बजारको फोहोर मैला व्यवस्थापन गराउन सकिने - सार्वजनिक स्थानमा डस्विन राख्ने व्यवस्था गर्न सकिने - फोहोर व्यवस्थापनका लागी सुरक्षित स्थान तोकी व्यवस्थापन गर्न सकिने	
४.६	जल उत्पन्न प्रकोप नियन्त्रण	- जल उत्पन्न प्रकोप नियन्त्रण सम्बन्धी विभिन्न जनचेतनामुलक कार्यक्रम संचालन गर्न सकिने - जल उत्पन्न प्रकोप घटाउन तद्बन्धन र वृक्षारोपण गर्न सकिने	
४.७	विपद् व्यावस्थापन, बारुण यन्त्र संचालन	- विपद् कोष स्थापना गरि विपद् परेको बेला उपयोग गर्न सकिने - विपद् सम्बन्धि जन चेतना जगाउन सकिने	
५.	संस्थागत विकास तथा सेवा प्रवाह		
५.१	सामान्य सेवा	- आधारभुत तहका सबै सेवा सुविधाहरु वडा तहको कार्यालयबाट नागरिकहरुलाई नियमित रुपमा सेवा प्रदान गर्न सकिने - गाउँपालिकाको कार्यालयबाट नागरिकहरुका लागी प्रदान गरिने सेवा सुविधाहरुको वडा पत्र राखी गाउँ कार्यपालिकाको कार्यालयलाई नियमित रुपमा संचालनमा ल्याई नागरिकहरुलाई नियमित रुपमा सेवा प्रदान गर्न सकिने - नागरिकको सेवामा प्रत्यक्ष संलग्न कर्मचारीहरु विदामा बस्दा बैकल्पिक व्यवस्था गर्न सकिने	
५.२	सुरक्षा व्यवस्थापन	- गाउँपालिकाको शान्ती सुरक्षाको लागी वडा प्रहरीको व्यवस्था गर्न सकिने - आम गाउँपालिका बासीहरुको शान्ती सुरक्षाको लागी आवश्यक ठाउँमा थप प्रहरी चौकी तथा पोष्टको विस्तार गर्न सकिने	
५.३	सुचना प्रविधि	- संचारका विभिन्न निकायहरूसंग समन्वय एवं सहकार्य गरि पालिका क्षेत्रमा संचारमा पहुँच बढाउन सकिने - गाउँपालिका क्षेत्रमा एफ.एम.एम. रेडियो, पत्रिका, टेलिभिजन, इमेल, लगायतका संचार क्षेत्रको विकास गरि संचार सेवाको पहुँच विस्तार गर्न सकिने	
५.४	पञ्जिकरण	- प्रत्येक वडा कार्यालयमा घटना दर्ता (जन्म, मृत्यु, बसाईसराई, विवाह)लाई	

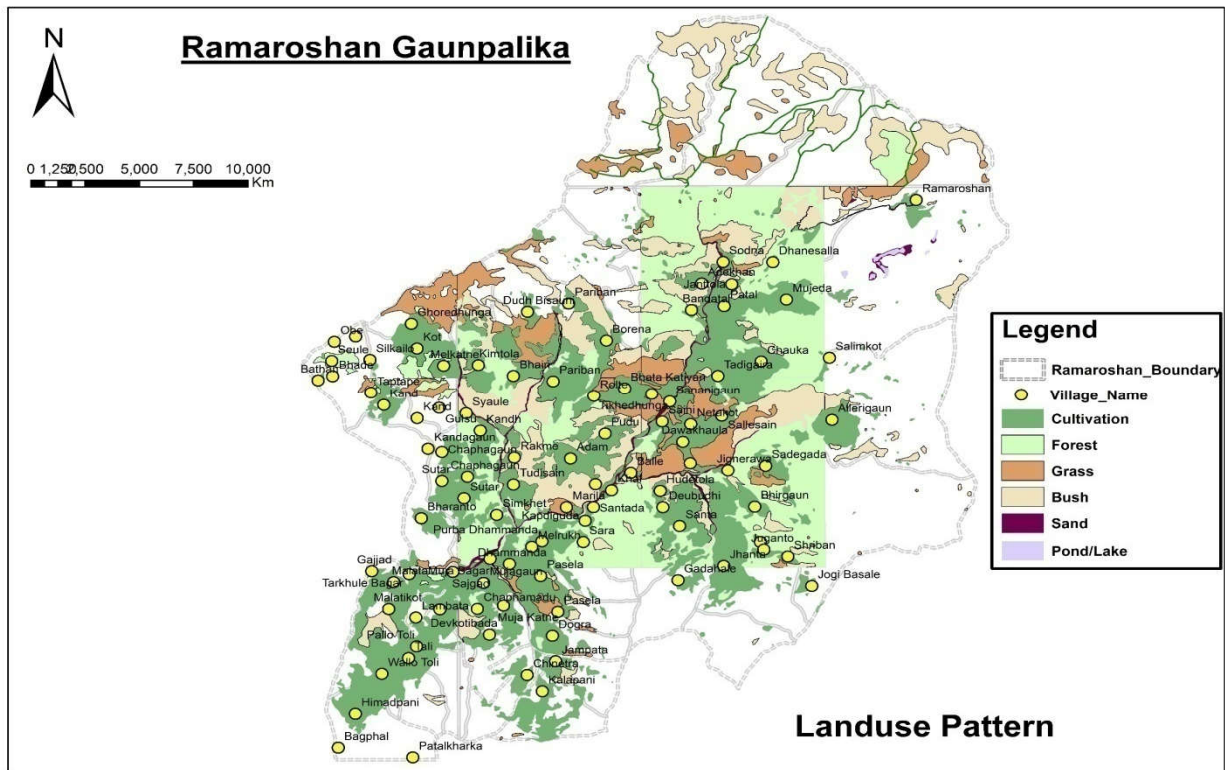
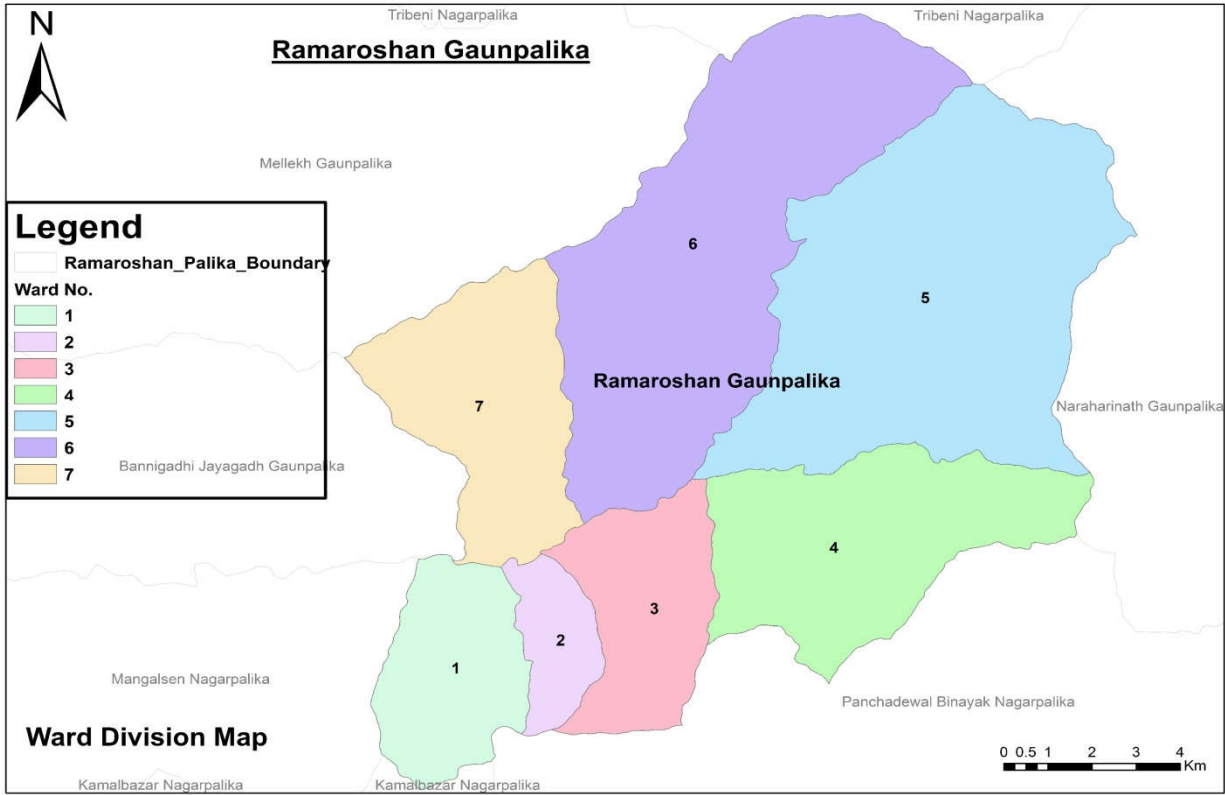
क्र.सं.	विषयगत क्षेत्र	सम्भावनाहरु	कैफियत
	व्यावस्थापन	<p>नियमित गरि प्रभावकारी बनाउन सकिने</p> <ul style="list-style-type: none"> - वडा कार्यालय र गाउँकार्यपालिकाको कार्यालयलाई नियमित रुपमा संचालन गरि पञ्जिकरण कार्यलाई प्रभावकारी बनाउन सकिने - पञ्जिकरण सेवालाई प्रभावकारी बनाउन प्रत्येक सेवा ग्राहीका घरमूलिको फोन नम्बर समेत राख्न सकिने 	
५.५	स्थानिय तथ्यांक संकलन र अभिलेख	<ul style="list-style-type: none"> - गाउँपालिकाको समग्र विकासको लागी हालको प्राप्त तथ्यांकको रेकर्ड कायम गरि थप तथ्यांक संकलन तथा अद्यावधिक गर्दै जान सकिने - गाउँपालिकाको वस्तुगत विवरणलाई हरेक वर्ष अद्यावधिक गरेर यर्थात चित्रणका आधारमा कार्य संचालन गर्न सकिने - पर्यटन, जलश्रोत, कृषि, शिक्षा, सडक, जलवायु अनुकुलन, लगायतका क्षेत्रगत विषयगत, आवधिक र दिर्घकालिन योजना निर्माण गर्न सकिने - स्थानीय रुपमा सम्पूर्ण विवरण प्रष्ट हुने तथ्यांक तयार गरि योजना निर्माण गर्न सकिने 	
५.६	सुशासन प्रवर्द्धन	<ul style="list-style-type: none"> - सूचना पाटी र नागरिक वडापत्र तयार गरि हरेक वडा कार्यालय र गाउँपालिकाको कार्यालयमा टाँस्नुका साथै सो वारेमा अनुशिक्षण गर्न सकिने - सार्वजनिक सुनुवाई, समिक्षा र लेखापरीक्षण अनिवार्य गर्न सकिने - हरेक योजनाको नियमित अनुगमन प्रणालीलाई कार्यान्वयन गर्न सकिने - गाउँपालिका अन्तर्गतका जनप्रतिनिधिहरु, कर्मचारीहरुलाई क्षमता विकास तालिम दिई सुशासन प्रवर्द्धन गर्न सकिने - राम्रो काम गर्नेलाई पुरस्कार र गलत गर्नेलाई दण्ड गर्ने नीति लिन सकिने 	
५.७	अनुसन्धान तथा विकास	<ul style="list-style-type: none"> - गाउँपालिका क्षेत्र भित्र रहेका खानी तथा प्राकृतिक श्रोतको अध्यान अनुसन्धानका पहल गर्न सकिने - थप नयाँ खोज र अध्ययनको लागि प्रोत्साहन गर्न सकिने - ऐतिहासिक, धार्मिक र साँस्कृतिक पक्षको खोज अनुसन्धान गर्न सकिने 	

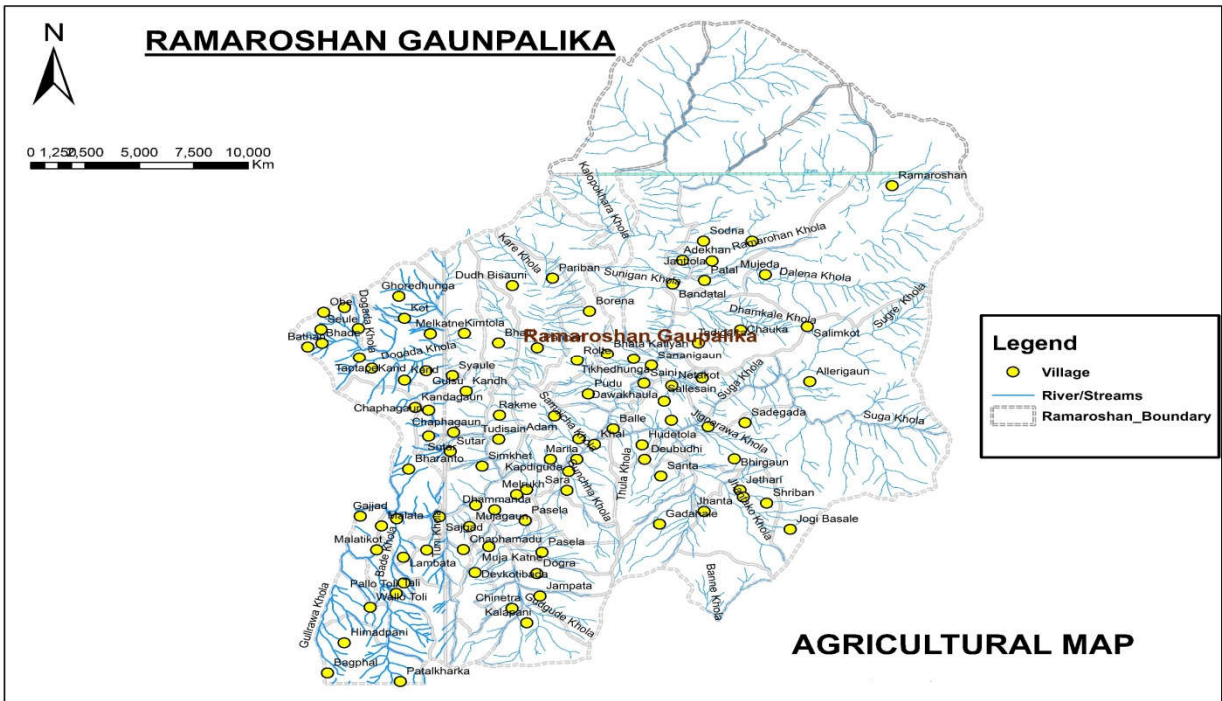
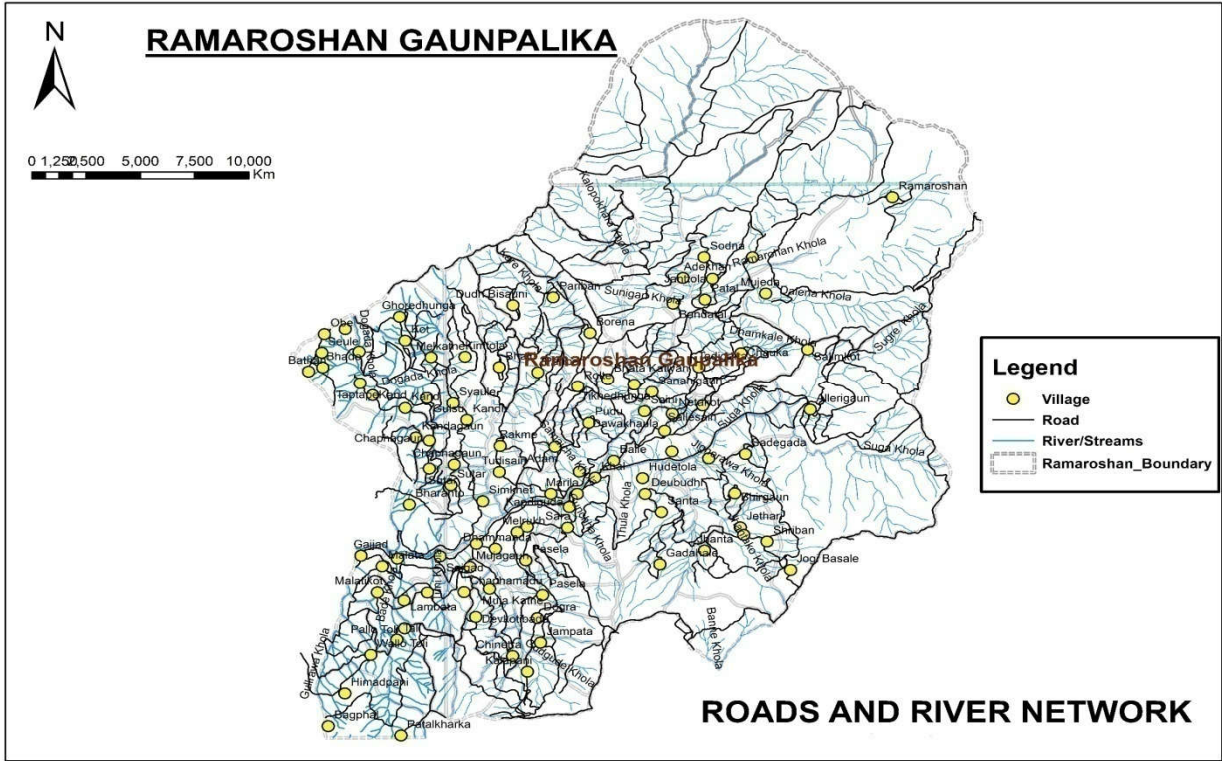
खण्ड-(५)

गाउँपालिकाको नक्शा तथा मुख्यमुख्य चिनारी


५.१. गाउँपालिकाको नक्शा :







५.२. गाउँपालिकाको मुख्यमुख्य चिनारीहरु :



रामारोशन ताल



किनिमिनि पाटन



स्थानीय पञ्चे बाजा

रामारोशन गाउँपालिका गाउँ कार्यपालिका :



भंकर बहादुर साउंद
अध्यक्ष
रामारोशन गाउँपालिका



सरस्वती रावल
उपाध्यक्ष
रामारोशन गाउँपालिका



खडक बहादुर साउंद
वडा नं. १ वडा अध्यक्ष
रामारोशन गाउँपालिका



चक्र बहादुर रावल
वडा नं. २ वडा अध्यक्ष
रामारोशन गाउँपालिका



तारा बहादुर साउंद
वडा नं. ३ वडा अध्यक्ष
रामारोशन गाउँपालिका



केश बहादुर बटाला
वडा नं. ४ वडा अध्यक्ष
रामारोशन गाउँपालिका



लक्ष्मण परियार
वडा नं. ५ वडा अध्यक्ष
रामारोशन गाउँपालिका



उदय बहादुर साउंद
वडा नं. ६ वडा अध्यक्ष
रामारोशन गाउँपालिका



खडक बहादुर भण्डारी
वडा नं. ७ वडा अध्यक्ष
रामारोशन गाउँपालिका



अमर बहादुर लुहार
कार्यपालिका सदस्य
रामारोशन गाउँपालिका



बासु वि.क.
कार्यपालिका सदस्य
रामारोशन गाउँपालिका



पाना वि.क.
कार्यपालिका सदस्य
रामारोशन गाउँपालिका



हरि परियार
कार्यपालिका सदस्य
रामारोशन गाउँपालिका



सिता भण्डारी
कार्यपालिका सदस्य
रामारोशन गाउँपालिका



लक्ष्मी रावल (बिष्ट)
कार्यपालिका सदस्य
रामारोशन गाउँपालिका

